АДМИНИСТРАЦИЯ
ДОБРЯНСКОГО ГОРОДСКОГО ОКРУГА

ПОСТАНОВЛЕНИЕ

27.05.2022 № 1348

г.Добрянка

О назначении общественных обсуждений

В соответствии со статьей 5.1, частями 5-11 статьи 46 Градостроительного кодекса Российской Федерации, пунктом 26 части 1 статьи 16, статьей 28 Федерального закона Российской Федерации от 06 октября 2003 г. № 131-ФЗ «Об общих принципах организации местного самоуправления в Российской Федерации», статьей 7 Федерального закона Российской Федерации от 14 марта 2022 г. № 58-ФЗ «О внесении изменений в отдельные законодательные акты Российской Федерации», Уставом Добрянского городского округа, решением Думы Добрянского городского округа от 30 сентября 2020 г. № 298 «Об утверждении Положения об организации и проведении общественных обсуждений, публичных слушаний по вопросам градостроительной деятельности в Добрянском городском округе», постановлением администрации Добрянского городского округа от 11 октября 2021 г. № 2071 «О подготовке проекта межевания территории»
администрация округа ПОСТАНОВЛЯЕТ:

1. Провести в границах территории п. Ярино Добрянского городского округа Пермского края общественные обсуждения по проекту межевания территории населенного пункта – поселок Ярино, Добрянский городской округ, Пермский край (далее – Проект).

2. Срок проведения общественных обсуждений по Проекту — с 01 июня 2022 года по 22 июня 2022 года.

3. Определить местами размещения оповещения о начале общественных обсуждений информационные стенды по адресам:

Пермский край, г. Добрянка, ул. Копылова, д. 114 (административное здание);

Пермский край, Добрянский городской округ, п. Дивья, ул. Лесная, д. 21, 2 этаж (административное здание).

4. Открытие экспозиции состоится 01 июня 2022 г. в здании управления

градостроительства и архитектуры по адресу: 618740, Пермский край, г. Добрянка, ул. Копылова, д. 114, в здании территориального отдела в поселке Дивья администрации Добрянского городского округа по адресу: Пермский край, Добрянский городской округ, п. Дивья, ул. Лесная, д. 21, 2 этаж.

Срок проведения экспозиции: с 01 июня 2022 г. по 15 июня 2022 г. с понедельника по четверг с 8.30 час до 13.00 час. и с 14.00 час. до 17.30 час., в пятницу с 8.30 час до 13.00 час. и с 14.00 час. до 16.30 час. по местному времени.

5. В состав организационного комитета по организации общественных обсуждений включить:

Степанову Елену Михайловну, заместителя начальника управления градостроительства и архитектуры администрации Добрянского городского округа, главного архитектора городского округа, председателя комиссии;

Шулятникову Ольгу Александровну, главного специалиста управления градостроительства и архитектуры администрации Добрянского городского округа, секретаря комиссии;

Касаткину Венеру Раисовну, заместителя начальника управления имущественных и земельных отношений администрации Добрянского городского округа;

Пьянкову Екатерину Александровну, консультанта юридического управления администрации Добрянского городского округа;

Туркину Галину Геннадьевну, начальника территориального отдела в поселке Дивья;

6. Утвердить порядок учета предложений и замечаний по Проекту и участия граждан в его обсуждении согласно приложению к настоящему постановлению.

7. Разместить Проект на официальном сайте Добрянского городского округа в информационно-телекоммуникационной сети Интернет www.dobrraion.ru.

8. Разместить настоящее постановление на официальном сайте правовой информации Добрянского городского округа в информационно-телекоммуникационной сети Интернет с доменным именем dobr-pravo.ru.

9. Контроль за исполнением настоящего постановления возложить на первого заместителя главы администрации Добрянского городского округа.

Глава городского округа -
глава администрации Добрянского
городского округа

Документ подписан
электронной подписью
СВЕДЕНИЯ О СЕРТИФИКАТЕ ЭП
Сертификат: 02B51D40000DAEF7BB4A2B73148669D670
Владелец: Лызов Константин Васильевич
Действителен с 29-12-2021 до 29-12-2022

К.В. Лызов

Приложение
УТВЕРЖДЕН
постановлением администрации
Добрянского городского округа
от 27.05.2022 № 1348

ПОРЯДОК
учета предложений и замечаний по проекту межевания территории населенного пункта – поселок Ярино, Добрянский городской округ, Пермский край и участия граждан в его обсуждении

1. Предложения и замечания по проекту межевания территории населенного пункта – поселок Ярино, Добрянский городской округ, Пермский край (далее – Проект) принимаются от граждан Российской Федерации, постоянно проживающих в границах территории п. Ярино Добрянского городского округа Пермского края и достигших возраста 18 лет, прошедших идентификацию в соответствии с частью 12 статьи 5.1 Градостроительного кодекса Российской Федерации.

2. Предложения и замечания граждан принимаются со дня опубликования (обнародования) оповещения о начале общественных обсуждений по Проекту по 15 июня 2022 г. включительно. Предложения и замечания, направленные по истечении указанного срока, не рассматриваются.

3. Предложения и замечания направляются по электронной почте или в письменном виде на бумажных носителях посредством почтовой связи по форме согласно приложению к настоящему Порядку.

4. Предложения и замечания принимаются организационным комитетом по подготовке и организации проведения общественных обсуждений в письменной форме посредством почтовой связи на адрес: 618740, Пермский край, г. Добрянка, ул. Советская, д. 14, с пометкой на конверте «В организационный комитет по подготовке и организации проведения общественных обсуждений по Проекту», через интернет-приемную Добрянского городского округа, расположенную на официальном сайте в сети «Интернет»: http://dobrraion.ru/, через интернет-приемную «Интернет-приемная Пермского края», расположенную на официальном сайте в сети «Интернет»: http://reception.permkrai.ru, посредством электронной почты по адресу: uga@dobrraion.ru, посредством записи в книге (журнале) учета посетителей экспозиции проекта, подлежащего рассмотрению на общественных обсуждениях.

5. Все замечания и предложения по Проекту подлежат рассмотрению при условии представления участниками общественных обсуждений сведений о себе с приложением документов, подтверждающих такие сведения (в целях идентификации):

для физических лиц: фамилия, имя, отчество (при наличии), дата рождения, адрес места жительства (регистрации);

для юридических лиц: наименование, основной государственный регистрационный номер, место нахождения и адрес.

6. Поступившие предложения и замечания рассматриваются на заседании организационного комитета по подготовке и организации проведения общественных обсуждений.

7. На основании протокола общественных обсуждений Организационный комитет осуществляет подготовку заключения о результатах общественных обсуждений с указанием аргументированных рекомендаций о целесообразности или нецелесообразности учета внесенных участниками общественных обсуждений предложений и замечаний и выводы по результатам общественных обсуждений.

8. Обсуждение проекта решения проводится в форме общественных обсуждений в порядке, установленном статьей 5.1 Градостроительного кодекса Российской Федерации и Положением об организации и проведении общественных обсуждений, публичных слушаний по вопросам градостроительной деятельности в Добрянском городском округе, утвержденным решением Думы Добрянского городского округа от 30 сентября 2020 г. № 298.

Приложение
к Порядку учета предложений и замечаний по проекту межевания территории населенного пункта – поселок Ярино, Добрянский городской округ, Пермский край и участия граждан в его обсуждении

ПРЕДЛОЖЕНИЯ И ЗАМЕЧАНИЯ
по проекту межевания территории населенного пункта – поселок Ярино, Добрянский городской округ, Пермский край

_____
_____
_____
_____
_____
_____

Фамилия, имя, отчество гражданина _____
Год рождения _____
Адрес места жительства _____
Личная подпись и дата _____

Государственное бюджетное учреждение Пермского края «Центр технической инвентаризации и кадастровой оценки Пермского края»

ПРОЕКТ

МЕЖЕВАНИЯ ТЕРРИТОРИИ

кадастрового квартала № 59:18:1360101,

расположенного по адресу Пермский край,

Добрянский городской округ,

п.Ярино

Пояснительная записка
ТОМ 1
Основная часть

04-2022-ПМТ

2022

Документ создан в электронной форме. № 1348 от 27.05.2022. Исполнитель: Шулятникова О.А.
Страница 6 из 524. Страница создана: 26.05.2022 12:51

Государственное бюджетное учреждение Пермского края «Центр технической инвентаризации и кадастровой оценки Пермского края»

ПРОЕКТ
МЕЖЕВАНИЯ ТЕРРИТОРИИ

кадастрового квартала № 59:18:1360101,

расположенного по адресу Пермский край,

Добрянский городской округ,

п.Ярино

Пояснительная записка

ТОМ 1

Основная часть

04-2022-ПМТ

Директор Кунгурского филиала **Докшина М.В.**

"__"_____ 2022 г.

Исполнитель проекта **Отинов Е.С.**

"__"_____ 2022 г.

Харченко А.М.

"__"_____ 2022 г.

М.П.

2022

СОДЕРЖАНИЕ			
Раздел	**Обозначение**	**Наименование**	**Стр.**
	04-2022-ПМТ	**Проект межевания. Пояснительная записка. Том 1. Основная часть.**	
1		Введение	4
2		Описание проектных решений	4
3		Экспликация образуемых и изменяемых земельных участков	48
4		Каталог координат изменяемых и образуемых земельных участков	115
5		Каталог координат красных линий	
		Чертеж межевания территории. Уточняемые земельные участки.	Лист 1
		Чертеж межевания территории. Вновь образуемые земельные участки.	Лист 2
		Чертеж межевания территории.	Лист 3
	04-2022-ПМТ	**Проект межевания. Пояснительная записка. Том 2. Материалы по обоснованию.**	
1		Основание для проектирования	4
2		Цель работы	5
3		Анализ современного использования территории	5
4		Ограничения использования территории	53
5		Описание проектных решений	59
6		Выводы	101
		Приложения	
		Экспликация земельных участков фактического землепользования	
		Чертеж фактического использования	Лист 1
		Схема границ зон с особыми условиями использования территории	Лист 2

Документ создан в электронной форме. № 1348 от 27.05.2022. Исполнитель: Шулятникова О.А.
Страница 8 из 524. Страница создана: 26.05.2022 12:51

1. ВВЕДЕНИЕ

Проект межевания территории кадастрового квартала № 59:18:1360101, расположенного по адресу Пермский край, Добрянский городской округ, п.Ярино разработан на основании муниципального контракта от 24.09.2021 №32/2021, заключенного между Управление имущественных и земельных отношений администрации Добрянского городского округа Пермского края и Государственное бюджетное учреждение Пермского края «Центр технической инвентаризации и кадастровой оценки Пермского края».

Проектируемая территория находится в юго-сточной части Добрянского городского округа и со всех сторон граничит с землями лесного фонда.

Площадь территории в границах проектирования составляет – 187,28 га.

В настоящее время территория застроена индивидуальными жилыми домами и многоквартирными.

Рельеф проектируемой территории спокойный с уклоном в сторону ручья.

Для разработки документации были использованы следующие исходные данные:

- Правила землепользования и застройки Добрянского городского округа Пермского края постановлением администрации Добрянского городского округа от 20.09.2021 № 1878;
- материалы Генерального плана Добрянского городского округа Пермского края утвержденные Решением Думы Добрянского городского округа Пермского края от 26.08.2021г. №471;
- топографическая съемка территории, масштаб 1:1000;
- кадастровый план территории на кадастровый квартал 59:18:1360101.

2. ОПИСАНИЕ ПРОЕКТНЫХ РЕШЕНИЙ

Проект межевания разрабатывается с целью установление границ земельных участков, на которых расположены объекты капитального строительства, определение местоположения границ образуемых и изменяемых земельных участков, установления красных линий для застроенных территорий.

При производстве рекогносцировочных работ непосредственно на местах были обследованы пункты государственной геодезической сети: Вож (3 кл.), Вязовая (2 кл.), Городок (2 кл.) на их фактическую пригодность для выполнения работ и возможность выполнения спутниковых наблюдений. В результате проведения работ было установлено, что все геодезические знаки в рабочем состоянии.

Геодезические работы проводились с использованием комплектов GPS-приемников «Trimble R8» (США).

Основой для архитектурно-планировочного решения настоящего проекта межевания является Генеральный план и Правила землепользования и застройки Добрянского городского округа Пермского края.

Документ создан в электронной форме. № 1348 от 27.05.2022. Исполнитель: Шулятникова О.А.
Страница 9 из 524. Страница создана: 26.05.2022 12:51

Проектом межевания предлагается проектируемую территорию разделить на территорию общего пользования, жилую зону, Зона рекреационного назначения, Зона сельскохозяйственного использования Общественно-деловую зону, производственную зону, зону инженерной и транспортной инфраструктур.

К землям общего пользования относятся земли, занятые дорогами, улицами, проездами (в пределах красных линий), а также площадками и участками объектов общего пользования.

Территория общего пользования отделяется от кварталов, подлежащих застройке, красными линиями.

Красные линии установлены с учетом существующей застройки, сформированных земельных участков, СП 42.13330.2011 «Градостроительство. Планировка и застройка городских и сельских поселений» и «Рекомендаций по проектированию улиц и дорог городов и сельских поселений».

В границах территории межевания находятся 324 ранее сформированных земельных участка, в отношении которых имеются сведения в Едином государственном реестре недвижимости (. В соответствии с требованиями земельного законодательства границы не установлены у 226 земельных участков.

Экспликация земельных участков фактического землепользования приведена в Приложении 1.

Проектом межевания предлагается:

Экспликация образуемых и изменяемых земельных участков приведена в Таблице 1.

участок №1 - уточнить местоположение границы и площади земельного участка с кадастровым номером 59:18:1360101:74;

участок №2 - Образование земельного участка из земель, находящихся в государственной или муниципальной собственности (ЗУ1) с основным видом разрешенного использования - Для ведения личного подсобного хозяйства. Поставить на государственный кадастровый учет по результатам межевания;

участок №3 - исправить реестровую ошибку в местоположении границы земельного участка с кадастровым номером 59:18:1360101:92 путем внесения в сведения ЕГРН уточненных координат. Выявлен факт пересечения границы земельного участка с ограждением. Границы уточнены по ограждению;

участок №4 - Образование земельного участка из земель, находящихся в государственной или муниципальной собственности (ЗУ2) с основным видом разрешенного использования - Для ведения личного подсобного хозяйства. Поставить на государственный кадастровый учет по результатам межевания;

участок №5 - уточнить местоположение границы и площади земельного участка с кадастровым номером 59:18:1360101:33;

Документ создан в электронной форме. № 1348 от 27.05.2022. Исполнитель: Шулятникова О.А.
Страница 10 из 524. Страница создана: 26.05.2022 12:51

участок №6 - Образование земельного участка из земель, находящихся в государственной или муниципальной собственности (ЗУ3) с основным видом разрешенного использования - Для ведения личного подсобного хозяйства. Поставить на государственный кадастровый учет по результатам межевания;

участок №7 - Образование земельного участка из земель, находящихся в государственной или муниципальной собственности (ЗУ4) с основным видом разрешенного использования - Для ведения личного подсобного хозяйства. Поставить на государственный кадастровый учет по результатам межевания;

участок №8 - исправить реестровую ошибку в местоположении границы земельного участка с кадастровым номером 59:18:1360101:129 путем внесения в сведения ЕГРН уточненных координат. Выявлен факт пересечения границы земельного участка с ограждением. Границы уточнены по ограждению;

участок №9 - Образование земельного участка из земель, находящихся в государственной или муниципальной собственности (ЗУ5) с основным видом разрешенного использования - Для ведения личного подсобного хозяйства. Поставить на государственный кадастровый учет по результатам межевания;

участок №10 - Образование земельного участка из земель, находящихся в государственной или муниципальной собственности (ЗУ6) с основным видом разрешенного использования - Для ведения личного подсобного хозяйства. Поставить на государственный кадастровый учет по результатам межевания;

участок №11 - уточнить местоположение границы и площади земельного участка с кадастровым номером 59:18:1360101:232;

участок №12 - уточнить местоположение границы и площади земельного участка с кадастровым номером 59:18:1360101:136;

участок №13 - Образование земельного участка из земель, находящихся в государственной или муниципальной собственности (ЗУ7) с основным видом разрешенного использования - Для ведения личного подсобного хозяйства. Поставить на государственный кадастровый учет по результатам межевания;

участок №14 - уточнить местоположение границы и площади земельного участка с кадастровым номером 59:18:1360101:166;

участок №16 - уточнить местоположение границы и площади земельного участка с кадастровым номером 59:18:1360101:226;

участок №17 - уточнить местоположение границы и площади земельного участка с кадастровым номером 59:18:1360101:264;

участок №18 - исправить реестровую ошибку в местоположении границы земельного участка с кадастровым номером 59:18:1360101:311 путем внесения в сведения ЕГРН уточненных координат. Выявлен факт пересечения границы земельного участка с ограждением. Границы уточнены по ограждению;

Документ создан в электронной форме. № 1348 от 27.05.2022. Исполнитель: Шулятникова О.А.
Страница 11 из 524. Страница создана: 26.05.2022 12:51

участок №372 - Образование земельного участка путем перераспределения земельного участка 59:18:1360101:311 и земель, находящихся в государственной или муниципальной собственности (ЗУ10/1). Площадь перераспределяемого участка составляет 76 кв.м. Размер перераспределяемого участка не превышает предельный минимальный размер (400 кв.м.), для разрешенного использования - Для индивидуального жилищного строительства, в соответствии с Правилами землепользования и застройки Добрянского городского округа Пермского края;

участок №19 - исправить реестровую ошибку в местоположении границы земельного участка с кадастровым номером 59:18:1360101:9 путем внесения в сведения ЕГРН уточненных координат. Выявлен факт пересечения границы земельного участка с ограждением. Границы уточнены по ограждению;

участок №20 - уточнить местоположение границы и площади земельного участка с кадастровым номером 59:18:1360101:157;

участок №21 - Образование земельного участка из земель, находящихся в государственной или муниципальной собственности (ЗУ14) с основным видом разрешенного использования - Для ведения личного подсобного хозяйства. Поставить на государственный кадастровый учет по результатам межевания;

участок №22 - Образование земельного участка из земель, находящихся в государственной или муниципальной собственности (ЗУ15) с основным видом разрешенного использования - Для ведения личного подсобного хозяйства. Поставить на государственный кадастровый учет по результатам межевания;

участок №23 - Образование земельного участка из земель, находящихся в государственной или муниципальной собственности (ЗУ25) с основным видом разрешенного использования - Для ведения личного подсобного хозяйства. Поставить на государственный кадастровый учет по результатам межевания;

участок №24 - Образование земельного участка из земель, находящихся в государственной или муниципальной собственности (ЗУ22) с основным видом разрешенного использования - Для ведения личного подсобного хозяйства. Поставить на государственный кадастровый учет по результатам межевания;

участок №25 - Образование земельного участка из земель, находящихся в государственной или муниципальной собственности (ЗУ24) с основным видом разрешенного использования - Для ведения личного подсобного хозяйства. Поставить на государственный кадастровый учет по результатам межевания;

участок №26 - исправить реестровую ошибку в местоположении границы земельного участка с кадастровым номером 59:18:1360101:55 путем внесения в сведения ЕГРН уточненных координат. Выявлен факт пересечения границы земельного участка с ограждением. Границы уточнены по ограждению;

Документ создан в электронной форме. № 1348 от 27.05.2022. Исполнитель: Шулятникова О.А.
Страница 12 из 524. Страница создана: 26.05.2022 12:51

участок №373 - Образование земельного участка путем перераспределения земельного участка 59:18:1360101:55 и земель, находящихся в государственной или муниципальной собственности (ЗУ23/1). Площадь перераспределяемого участка составляет 90 кв.м. Размер перераспределяемого участка не превышает предельный минимальный размер (200 кв.м.), для разрешенного использования - Для ведения личного подсобного хозяйства, в соответствии с Правилами землепользования и застройки Добрянского городского округа Пермского края;

участок №27 - уточнить местоположение границы и площади земельного участка с кадастровым номером 59:18:1360101:2172;

участок №28 - Образование земельного участка из земель, находящихся в государственной или муниципальной собственности (ЗУ26) с основным видом разрешенного использования - Для ведения личного подсобного хозяйства. Поставить на государственный кадастровый учет по результатам межевания;

участок №29 - исправить реестровую ошибку в местоположении границы земельного участка с кадастровым номером 59:18:1360101:1926 путем внесения в сведения ЕГРН уточненных координат. Выявлен факт пересечения границы земельного участка с ограждением. Границы уточнены по ограждению;

участок №374 - Образование земельного участка путем перераспределения земельного участка 59:18:1360101:1926 и земель, находящихся в государственной или муниципальной собственности (ЗУ27/1). Площадь перераспределяемого участка составляет 140 кв.м. Размер перераспределяемого участка не превышает предельный минимальный размер (200 кв.м.), для разрешенного использования - Для ведения личного подсобного хозяйства, в соответствии с Правилами землепользования и застройки Добрянского городского округа Пермского края;

участок №30 - Образование земельного участка из земель, находящихся в государственной или муниципальной собственности (ЗУ28) с основным видом разрешенного использования - Для ведения личного подсобного хозяйства. Поставить на государственный кадастровый учет по результатам межевания;

участок №31 - Образование земельного участка из земель, находящихся в государственной или муниципальной собственности (ЗУ29) с основным видом разрешенного использования - Для ведения личного подсобного хозяйства. Поставить на государственный кадастровый учет по результатам межевания;

участок №32 - уточнить местоположение границы и площади земельного участка с кадастровым номером 59:18:1360101:123;

участок №33 - уточнить местоположение границы и площади земельного участка с кадастровым номером 59:18:1360101:68;

участок №375 - Образование земельного участка из земель, находящихся в государственной или муниципальной собственности (ЗУ30) с основным видом разрешенного использования - Для ведения личного

Документ создан в электронной форме. № 1348 от 27.05.2022. Исполнитель: Шулятникова О.А.
Страница 13 из 524. Страница создана: 26.05.2022 12:51

подсобного хозяйства. Поставить на государственный кадастровый учет по результатам межевания;

участок №34 - уточнить местоположение границы и площади земельного участка с кадастровым номером 59:18:1360101:215;

участок №35 - Образование земельного участка из земель, находящихся в государственной или муниципальной собственности (ЗУ31) с основным видом разрешенного использования - Для ведения личного подсобного хозяйства. Поставить на государственный кадастровый учет по результатам межевания;

участок №36 - уточнить местоположение границы и площади земельного участка с кадастровым номером 59:18:1360101:132;

участок №37 - исправить реестровую ошибку в местоположении границы земельного участка с кадастровым номером 59:18:1360101:313 путем внесения в сведения ЕГРН уточненных координат. Выявлен факт пересечения границы земельного участка с ограждением. Границы уточнены по ограждению;

участок №38 - уточнить местоположение границы и площади земельного участка с кадастровым номером 59:18:1360101:201;

участок №39 - Образование земельного участка из земель, находящихся в государственной или муниципальной собственности (ЗУ32) с основным видом разрешенного использования - Для ведения личного подсобного хозяйства. Поставить на государственный кадастровый учет по результатам межевания;

участок №40 - Образование земельного участка из земель, находящихся в государственной или муниципальной собственности (ЗУ33) с основным видом разрешенного использования - Для ведения личного подсобного хозяйства. Поставить на государственный кадастровый учет по результатам межевания;

участок №41 - Образование земельного участка из земель, находящихся в государственной или муниципальной собственности (ЗУ34) с основным видом разрешенного использования - Для ведения личного подсобного хозяйства. Поставить на государственный кадастровый учет по результатам межевания;

участок №42 - Образование земельного участка из земель, находящихся в государственной или муниципальной собственности (ЗУ35) с основным видом разрешенного использования - Для ведения личного подсобного хозяйства. Поставить на государственный кадастровый учет по результатам межевания;

участок №43 - исправить реестровую ошибку в местоположении границы земельного участка с кадастровым номером 59:18:1360101:13 путем внесения в сведения ЕГРН уточненных координат. Выявлен факт пересечения границы земельного участка с ограждением. Границы уточнены по ограждению;

участок №44 - исправить реестровую ошибку в местоположении границы земельного участка с кадастровым номером 59:18:1360101:4

Документ создан в электронной форме. № 1348 от 27.05.2022. Исполнитель: Шулятникова О.А.
Страница 14 из 524. Страница создана: 26.05.2022 12:51

путем внесения в сведения ЕГРН уточненных координат. Выявлен факт пересечения границы земельного участка с ограждением. Границы уточнены по ограждению;

участок №45 - Образование земельного участка из земель, находящихся в государственной или муниципальной собственности (ЗУ261) с основным видом разрешенного использования - Для ведения личного подсобного хозяйства. Поставить на государственный кадастровый учет по результатам межевания;

участок №46 - Образование земельного участка из земель, находящихся в государственной или муниципальной собственности (ЗУ36) с основным видом разрешенного использования - Для ведения личного подсобного хозяйства. Поставить на государственный кадастровый учет по результатам межевания;

участок №47 - уточнить местоположение границы и площади земельного участка с кадастровым номером 59:18:1360101:305;

участок №48 - исправить реестровую ошибку в местоположении границы земельного участка с кадастровым номером 59:18:1360101:1918 путем внесения в сведения ЕГРН уточненных координат. Выявлен факт пересечения границы земельного участка с ограждением. Границы уточнены по ограждению;

участок №49 - Образование земельного участка из земель, находящихся в государственной или муниципальной собственности (ЗУ37) с основным видом разрешенного использования - Для ведения личного подсобного хозяйства. Поставить на государственный кадастровый учет по результатам межевания;

участок №50 - уточнить местоположение границы и площади земельного участка с кадастровым номером 59:18:1360101:37;

участок №51 - Образование земельного участка из земель, находящихся в государственной или муниципальной собственности (ЗУ38) с основным видом разрешенного использования - Для ведения личного подсобного хозяйства. Поставить на государственный кадастровый учет по результатам межевания;

участок №52 - Образование земельного участка из земель, находящихся в государственной или муниципальной собственности (ЗУ39) с основным видом разрешенного использования - Для ведения личного подсобного хозяйства. Поставить на государственный кадастровый учет по результатам межевания;

участок №53 - Образование земельного участка из земель, находящихся в государственной или муниципальной собственности (ЗУ40) с основным видом разрешенного использования - Для ведения личного подсобного хозяйства. Поставить на государственный кадастровый учет по результатам межевания;

участок №54 - Образование земельного участка из земель, находящихся в государственной или муниципальной собственности (ЗУ41) с основным видом разрешенного использования - Для ведения личного

Документ создан в электронной форме. № 1348 от 27.05.2022. Исполнитель: Шулятникова О.А.
Страница 15 из 524. Страница создана: 26.05.2022 12:51

подсобного хозяйства. Поставить на государственный кадастровый учет по результатам межевания;

участок №55 - уточнить местоположение границы и площади земельного участка с кадастровым номером 59:18:1360101:64;

участок №56 - Образование земельного участка из земель, находящихся в государственной или муниципальной собственности (ЗУ42) с основным видом разрешенного использования - Для ведения личного подсобного хозяйства. Поставить на государственный кадастровый учет по результатам межевания;

участок №57 - исправить реестровую ошибку в местоположении границы земельного участка с кадастровым номером 59:18:1360101:304 путем внесения в сведения ЕГРН уточненных координат. Выявлен факт пересечения границы земельного участка с ограждением. Границы уточнены по ограждению;

участок №58 - Образование земельного участка путем перераспределения земельного участка 59:18:1360101:304 и земель, находящихся в государственной или муниципальной собственности (ЗУ43/1). Площадь перераспределяемого участка составляет 60 кв.м. Размер перераспределяемого участка не превышает предельный минимальный размер (200 кв.м.), для разрешенного использования - Для ведения личного подсобного хозяйства, в соответствии с Правилами землепользования и застройки Добрянского городского округа Пермского края;

участок №59 - Образование земельного участка из земель, находящихся в государственной или муниципальной собственности (ЗУ44) с основным видом разрешенного использования - Для ведения личного подсобного хозяйства. Поставить на государственный кадастровый учет по результатам межевания;

участок №60 - уточнить местоположение границы и площади земельного участка с кадастровым номером 59:18:1360101:133;

участок №61 - Образование земельного участка из земель, находящихся в государственной или муниципальной собственности (ЗУ45) с основным видом разрешенного использования - Для ведения личного подсобного хозяйства. Поставить на государственный кадастровый учет по результатам межевания;

участок №62 - исправить реестровую ошибку в местоположении границы земельного участка с кадастровым номером 59:18:1360101:108 путем внесения в сведения ЕГРН уточненных координат. Выявлен факт пересечения границы земельного участка с ограждением. Границы уточнены по ограждению;

участок №63 - уточнить местоположение границы и площади земельного участка с кадастровым номером 59:18:1360101:184;

участок №64 - Образование земельного участка из земель, находящихся в государственной или муниципальной собственности (ЗУ47) с основным видом разрешенного использования - Для ведения личного

Документ создан в электронной форме. № 1348 от 27.05.2022. Исполнитель: Шулятникова О.А.
Страница 16 из 524. Страница создана: 26.05.2022 12:51

подсобного хозяйства. Поставить на государственный кадастровый учет по результатам межевания;

участок №65 - уточнить местоположение границы и площади земельного участка с кадастровым номером 59:18:1360101:67;

участок №66 - Образование земельного участка из земель, находящихся в государственной или муниципальной собственности (ЗУ48) с основным видом разрешенного использования - Для ведения личного подсобного хозяйства. Поставить на государственный кадастровый учет по результатам межевания;

участок №67 - уточнить местоположение границы и площади земельного участка с кадастровым номером 59:18:1360101:73;

участок №68 - уточнить местоположение границы и площади земельного участка с кадастровым номером 59:18:1360101:246;

участок №69 - Образование земельного участка из земель, находящихся в государственной или муниципальной собственности (ЗУ49) с основным видом разрешенного использования - Для ведения личного подсобного хозяйства. Поставить на государственный кадастровый учет по результатам межевания;

участок №70 - Образование земельного участка из земель, находящихся в государственной или муниципальной собственности (ЗУ50) с основным видом разрешенного использования - Для ведения личного подсобного хозяйства. Поставить на государственный кадастровый учет по результатам межевания;

участок №71 - Образование земельного участка из земель, находящихся в государственной или муниципальной собственности (ЗУ51) с основным видом разрешенного использования - Для ведения личного подсобного хозяйства. Поставить на государственный кадастровый учет по результатам межевания;

участок №72 - уточнить местоположение границы и площади земельного участка с кадастровым номером 59:18:1360101:230;

участок №73 - Образование земельного участка из земель, находящихся в государственной или муниципальной собственности (ЗУ52) с основным видом разрешенного использования - Для ведения личного подсобного хозяйства. Поставить на государственный кадастровый учет по результатам межевания;

участок №74 - Образование земельного участка из земель, находящихся в государственной или муниципальной собственности (ЗУ53) с основным видом разрешенного использования - Для ведения личного подсобного хозяйства. Поставить на государственный кадастровый учет по результатам межевания;

участок №75 - Образование земельного участка из земель, находящихся в государственной или муниципальной собственности (ЗУ54) с основным видом разрешенного использования - Для ведения личного подсобного хозяйства. Поставить на государственный кадастровый учет по результатам межевания;

Документ создан в электронной форме. № 1348 от 27.05.2022. Исполнитель: Шулятникова О.А.
Страница 17 из 524. Страница создана: 26.05.2022 12:51

участок №76 - Образование земельного участка из земель, находящихся в государственной или муниципальной собственности (ЗУ55) с основным видом разрешенного использования - Для ведения личного подсобного хозяйства. Поставить на государственный кадастровый учет по результатам межевания;

участок №77 - уточнить местоположение границы и площади земельного участка с кадастровым номером 59:18:1360101:82;

участок №78 - Образование земельного участка из земель, находящихся в государственной или муниципальной собственности (ЗУ56) с основным видом разрешенного использования - Для ведения личного подсобного хозяйства. Поставить на государственный кадастровый учет по результатам межевания после внесения изменений в Правила землепользования и застройки Добрянского городского округа Пермского края;

участок №79 - Образование земельного участка из земель, находящихся в государственной или муниципальной собственности (ЗУ57) с основным видом разрешенного использования - Для ведения личного подсобного хозяйства. Поставить на государственный кадастровый учет по результатам межевания после внесения изменений в Правила землепользования и застройки Добрянского городского округа Пермского края;

участок №80 - уточнить местоположение границы и площади земельного участка с кадастровым номером 59:18:1360101:57;

участок №81 - уточнить местоположение границы и площади земельного участка с кадастровым номером 59:18:1360101:221;

участок №82 - Образование земельного участка из земель, находящихся в государственной или муниципальной собственности (ЗУ58) с основным видом разрешенного использования - Для ведения личного подсобного хозяйства. Поставить на государственный кадастровый учет по результатам межевания после внесения изменений в Правила землепользования и застройки Добрянского городского округа Пермского края;

участок №83 - исправить реестровую ошибку в местоположении границы земельного участка с кадастровым номером 59:18:1360101:160 путем внесения в сведения ЕГРН уточненных координат. Выявлен факт пересечения границы земельного участка с ограждением. Границы уточнены по ограждению;

участок №84 - Образование земельного участка путем перераспределения земельного участка 59:18:1360101:160 и земель, находящихся в государственной или муниципальной собственности (ЗУ59/1). Площадь перераспределяемого участка составляет 125 кв.м. Размер перераспределяемого участка не превышает предельный минимальный размер (200 кв.м.), для разрешенного использования - Для ведения личного подсобного хозяйства, в соответствии с Правилами землепользования и застройки Добрянского городского округа Пермского края;

Документ создан в электронной форме. № 1348 от 27.05.2022. Исполнитель: Шулятникова О.А.
Страница 18 из 524. Страница создана: 26.05.2022 12:51

участок №364 - Образование земельного участка из земель, находящихся в государственной или муниципальной собственности (ЗУ60) с основным видом разрешенного использования - Для ведения личного подсобного хозяйства. Поставить на государственный кадастровый учет по результатам межевания после внесения изменений в Правила землепользования и застройки Добрянского городского округа Пермского края;

участок №85 - уточнить местоположение границы и площади земельного участка с кадастровым номером 59:18:1360101:272;

участок №86 - исправить реестровую ошибку в местоположении границы земельного участка с кадастровым номером 59:18:1360101:297 путем внесения в сведения ЕГРН уточненных координат. Выявлен факт пересечения границы земельного участка с ограждением. Границы уточнены по ограждению;

участок №87 - исправить реестровую ошибку в местоположении границы земельного участка с кадастровым номером 59:18:1360101:2014 путем внесения в сведения ЕГРН уточненных координат. Выявлен факт пересечения границы земельного участка с ограждением. Границы уточнены по ограждению;

участок №88 - уточнить местоположение границы и площади земельного участка с кадастровым номером 59:18:1360101:106;

участок №89 - Образование земельного участка из земель, находящихся в государственной или муниципальной собственности (ЗУ61) с основным видом разрешенного использования - Для ведения личного подсобного хозяйства. Поставить на государственный кадастровый учет по результатам межевания;

участок №90 - уточнить местоположение границы и площади земельного участка с кадастровым номером 59:18:1360101:59;

участок №91 - уточнить местоположение границы и площади земельного участка с кадастровым номером 59:18:1360101:290;

участок №92 - исправить реестровую ошибку в местоположении границы земельного участка с кадастровым номером 59:18:1400101:57 путем внесения в сведения ЕГРН уточненных координат. Выявлен факт пересечения границы земельного участка с ограждением. Границы уточнены по ограждению;

участок №93 - Образование земельного участка из земель, находящихся в государственной или муниципальной собственности (ЗУ62) с основным видом разрешенного использования - Для ведения личного подсобного хозяйства. Поставить на государственный кадастровый учет по результатам межевания;

участок №94 - Образование земельного участка из земель, находящихся в государственной или муниципальной собственности (ЗУ63) с основным видом разрешенного использования - Для ведения личного подсобного хозяйства. Поставить на государственный кадастровый учет по результатам межевания;

Документ создан в электронной форме. № 1348 от 27.05.2022. Исполнитель: Шулятникова О.А.
Страница 19 из 524. Страница создана: 26.05.2022 12:51

участок №95 - исправить реестровую ошибку в местоположении границы земельного участка с кадастровым номером 59:18:1360101:109 путем внесения в сведения ЕГРН уточненных координат. Выявлен факт пересечения границы земельного участка с ограждением. Границы уточнены по ограждению;

участок №96 - Образование земельного участка из земель, находящихся в государственной или муниципальной собственности (ЗУ64) с основным видом разрешенного использования - Для ведения личного подсобного хозяйства. Поставить на государственный кадастровый учет по результатам межевания;

участок №97 - Образование земельного участка из земель, находящихся в государственной или муниципальной собственности (ЗУ65) с основным видом разрешенного использования - Для ведения личного подсобного хозяйства. Поставить на государственный кадастровый учет по результатам межевания;

участок №98 - исправить реестровую ошибку в местоположении границы земельного участка с кадастровым номером 59:18:1360101:71 путем внесения в сведения ЕГРН уточненных координат. Выявлен факт пересечения границы земельного участка с ограждением. Границы уточнены по ограждению;

участок №99 - уточнить местоположение границы и площади земельного участка с кадастровым номером 59:18:1360101:206;

участок №100 - Образование земельного участка из земель, находящихся в государственной или муниципальной собственности (ЗУ66) с основным видом разрешенного использования - Для ведения личного подсобного хозяйства. Поставить на государственный кадастровый учет по результатам межевания;

участок №101 - Образование земельного участка из земель, находящихся в государственной или муниципальной собственности (ЗУ67) с основным видом разрешенного использования - Для ведения личного подсобного хозяйства. Поставить на государственный кадастровый учет по результатам межевания;

участок №102 - Образование земельного участка из земель, находящихся в государственной или муниципальной собственности (ЗУ68) с основным видом разрешенного использования - Для ведения личного подсобного хозяйства. Поставить на государственный кадастровый учет по результатам межевания;

участок №103 - исправить реестровую ошибку в местоположении границы земельного участка с кадастровым номером 59:18:1360101:309 путем внесения в сведения ЕГРН уточненных координат. Выявлен факт пересечения границы земельного участка с ограждением. Границы уточнены по ограждению;

участок №104 - Образование земельного участка из земель, находящихся в государственной или муниципальной собственности (ЗУ69) с основным видом разрешенного использования - Для ведения личного

Документ создан в электронной форме. № 1348 от 27.05.2022. Исполнитель: Шулятникова О.А.
Страница 20 из 524. Страница создана: 26.05.2022 12:51

подсобного хозяйства. Поставить на государственный кадастровый учет по результатам межевания;

участок №105 - исправить реестровую ошибку в местоположении границы земельного участка с кадастровым номером 59:18:1360101:211 путем внесения в сведения ЕГРН уточненных координат. Выявлен факт пересечения границы земельного участка с ограждением. Границы уточнены по ограждению;

участок №106 - исправить реестровую ошибку в местоположении границы земельного участка с кадастровым номером 59:18:1360101:50 путем внесения в сведения ЕГРН уточненных координат. Выявлен факт пересечения границы земельного участка с ограждением. Границы уточнены по ограждению;

участок №107 - исправить реестровую ошибку в местоположении границы земельного участка с кадастровым номером 59:18:1360101:183 путем внесения в сведения ЕГРН уточненных координат. Выявлен факт пересечения границы земельного участка с ограждением. Границы уточнены по ограждению;

участок №108 - Образование земельного участка из земель, находящихся в государственной или муниципальной собственности (ЗУ70) с основным видом разрешенного использования - Для ведения личного подсобного хозяйства. Поставить на государственный кадастровый учет по результатам межевания после внесения изменений в Правила землепользования и застройки Добрянского городского округа Пермского края;

участок №109 - Образование земельного участка из земель, находящихся в государственной или муниципальной собственности (ЗУ71) с основным видом разрешенного использования - Для ведения личного подсобного хозяйства. Поставить на государственный кадастровый учет по результатам межевания;

участок №110 - исправить реестровую ошибку в местоположении границы земельного участка с кадастровым номером 59:18:1360101:27 путем внесения в сведения ЕГРН уточненных координат. Выявлен факт пересечения границы земельного участка с ограждением. Границы уточнены по ограждению;

участок №111 - Образование земельного участка из земель, находящихся в государственной или муниципальной собственности (ЗУ72) с основным видом разрешенного использования - Для ведения личного подсобного хозяйства. Поставить на государственный кадастровый учет по результатам межевания;

участок №112 - Образование земельного участка из земель, находящихся в государственной или муниципальной собственности (ЗУ73) с основным видом разрешенного использования - Для ведения личного подсобного хозяйства. Поставить на государственный кадастровый учет по результатам межевания;

Документ создан в электронной форме. № 1348 от 27.05.2022. Исполнитель: Шулятникова О.А.
Страница 21 из 524. Страница создана: 26.05.2022 12:51

участок №113 - Образование земельного участка из земель, находящихся в государственной или муниципальной собственности (ЗУ74) с основным видом разрешенного использования - Для ведения личного подсобного хозяйства. Поставить на государственный кадастровый учет по результатам межевания;

участок №114 - Образование земельного участка из земель, находящихся в государственной или муниципальной собственности (ЗУ75) с основным видом разрешенного использования - Для ведения личного подсобного хозяйства. Поставить на государственный кадастровый учет по результатам межевания;

участок №115 - исправить реестровую ошибку в местоположении границы земельного участка с кадастровым номером 59:18:1360101:138 путем внесения в сведения ЕГРН уточненных координат. Выявлен факт пересечения границы земельного участка с ограждением. Границы уточнены по ограждению;

участок №116 - Образование земельного участка из земель, находящихся в государственной или муниципальной собственности (ЗУ77) с основным видом разрешенного использования - Для ведения личного подсобного хозяйства. Поставить на государственный кадастровый учет по результатам межевания;

участок №117 - Образование земельного участка из земель, находящихся в государственной или муниципальной собственности (ЗУ78) с основным видом разрешенного использования - Для ведения личного подсобного хозяйства. Поставить на государственный кадастровый учет по результатам межевания;

участок №118 - Образование земельного участка из земель, находящихся в государственной или муниципальной собственности (ЗУ79) с основным видом разрешенного использования - Для ведения личного подсобного хозяйства. Поставить на государственный кадастровый учет по результатам межевания;

участок №119 - Образование земельного участка из земель, находящихся в государственной или муниципальной собственности (ЗУ80) с основным видом разрешенного использования - Для ведения личного подсобного хозяйства. Поставить на государственный кадастровый учет по результатам межевания;

участок №120 - Образование земельного участка из земель, находящихся в государственной или муниципальной собственности (ЗУ81) с основным видом разрешенного использования - Для ведения личного подсобного хозяйства. Поставить на государственный кадастровый учет по результатам межевания;

участок №121 - Образование земельного участка из земель, находящихся в государственной или муниципальной собственности (ЗУ82) с основным видом разрешенного использования - Для ведения личного подсобного хозяйства. Поставить на государственный кадастровый учет по результатам межевания;

Документ создан в электронной форме. № 1348 от 27.05.2022. Исполнитель: Шулятникова О.А.
Страница 22 из 524. Страница создана: 26.05.2022 12:51

участок №122 - Образование земельного участка из земель, находящихся в государственной или муниципальной собственности (ЗУ83) с основным видом разрешенного использования - Для ведения личного подсобного хозяйства. Поставить на государственный кадастровый учет по результатам межевания;

участок №123 - Образование земельного участка из земель, находящихся в государственной или муниципальной собственности (ЗУ84) с основным видом разрешенного использования - Для ведения личного подсобного хозяйства. Поставить на государственный кадастровый учет по результатам межевания;

участок №124 - Образование земельного участка из земель, находящихся в государственной или муниципальной собственности (ЗУ85) с основным видом разрешенного использования - Для ведения личного подсобного хозяйства. Поставить на государственный кадастровый учет по результатам межевания;

участок №125 - Образование земельного участка из земель, находящихся в государственной или муниципальной собственности (ЗУ86) с основным видом разрешенного использования - Для ведения личного подсобного хозяйства. Поставить на государственный кадастровый учет по результатам межевания;

участок №126 - исправить реестровую ошибку в местоположении границы земельного участка с кадастровым номером 59:18:1360101:205 путем внесения в сведения ЕГРН уточненных координат. Выявлен факт пересечения границы земельного участка с ограждением. Границы уточнены по ограждению;

участок №127 - исправить реестровую ошибку в местоположении границы земельного участка с кадастровым номером 59:18:1360101:95 путем внесения в сведения ЕГРН уточненных координат. Выявлен факт пересечения границы земельного участка с ограждением. Границы уточнены по ограждению;

участок №128 - Образование земельного участка из земель, находящихся в государственной или муниципальной собственности (ЗУ87) с основным видом разрешенного использования - Для ведения личного подсобного хозяйства. Поставить на государственный кадастровый учет по результатам межевания;

участок №129 - исправить реестровую ошибку в местоположении границы земельного участка с кадастровым номером 59:18:1360101:110 путем внесения в сведения ЕГРН уточненных координат. Выявлен факт пересечения границы земельного участка с ограждением. Границы уточнены по ограждению;

участок №130 - Образование земельного участка из земель, находящихся в государственной или муниципальной собственности (ЗУ88) с основным видом разрешенного использования - Для ведения личного подсобного хозяйства. Поставить на государственный кадастровый учет по результатам межевания;

Документ создан в электронной форме. № 1348 от 27.05.2022. Исполнитель: Шулятникова О.А.
Страница 23 из 524. Страница создана: 26.05.2022 12:51

участок №131 - Образование земельного участка из земель, находящихся в государственной или муниципальной собственности (ЗУ89) с основным видом разрешенного использования - Для ведения личного подсобного хозяйства. Поставить на государственный кадастровый учет по результатам межевания;

участок №132 - исправить реестровую ошибку в местоположении границы земельного участка с кадастровым номером 59:18:1360101:103 путем внесения в сведения ЕГРН уточненных координат. Выявлен факт пересечения границы земельного участка с ограждением. Границы уточнены по ограждению;

участок №133 - уточнить местоположение границы и площади земельного участка с кадастровым номером 59:18:1360101:86;

участок №134 - Образование земельного участка из земель, находящихся в государственной или муниципальной собственности (ЗУ90) с основным видом разрешенного использования - Для ведения личного подсобного хозяйства. Поставить на государственный кадастровый учет по результатам межевания;

участок №135 - Образование земельного участка из земель, находящихся в государственной или муниципальной собственности (ЗУ91) с основным видом разрешенного использования - Для ведения личного подсобного хозяйства. Поставить на государственный кадастровый учет по результатам межевания;

участок №136 - Образование земельного участка из земель, находящихся в государственной или муниципальной собственности (ЗУ92) с основным видом разрешенного использования - Для ведения личного подсобного хозяйства. Поставить на государственный кадастровый учет по результатам межевания;

участок №137 - Образование земельного участка из земель, находящихся в государственной или муниципальной собственности (ЗУ93) с основным видом разрешенного использования - Для ведения личного подсобного хозяйства. Поставить на государственный кадастровый учет по результатам межевания;

участок №138 - Образование земельного участка из земель, находящихся в государственной или муниципальной собственности (ЗУ94) с основным видом разрешенного использования - Для ведения личного подсобного хозяйства. Поставить на государственный кадастровый учет по результатам межевания;

участок №139 - Образование земельного участка из земель, находящихся в государственной или муниципальной собственности (ЗУ95) с основным видом разрешенного использования - Для ведения личного подсобного хозяйства. Поставить на государственный кадастровый учет по результатам межевания;

участок №140 - исправить реестровую ошибку в местоположении границы земельного участка с кадастровым номером 59:18:1360101:238 путем внесения в сведения ЕГРН уточненных координат. Выявлен факт

Документ создан в электронной форме. № 1348 от 27.05.2022. Исполнитель: Шулятникова О.А.
Страница 24 из 524. Страница создана: 26.05.2022 12:51

пересечения границы земельного участка с ограждением. Границы уточнены по ограждению;

участок №142 - уточнить местоположение границы и площади земельного участка с кадастровым номером 59:18:1360101:93;

участок №143 - Образование земельного участка из земель, находящихся в государственной или муниципальной собственности (ЗУ97) с основным видом разрешенного использования - Для ведения личного подсобного хозяйства. Поставить на государственный кадастровый учет по результатам межевания после внесения изменений в Правила землепользования и застройки Добрянского городского округа Пермского края;

участок №144 - исправить реестровую ошибку в местоположении границы земельного участка с кадастровым номером 59:18:1360101:259 путем внесения в сведения ЕГРН уточненных координат. Выявлен факт пересечения границы земельного участка с ограждением. Границы уточнены по ограждению;

участок №145 - исправить реестровую ошибку в местоположении границы земельного участка с кадастровым номером 59:18:1360101:85 путем внесения в сведения ЕГРН уточненных координат. Выявлен факт пересечения границы земельного участка с ограждением. Границы уточнены по ограждению;

участок №146 - исправить реестровую ошибку в местоположении границы земельного участка с кадастровым номером 59:18:1360101:63 путем внесения в сведения ЕГРН уточненных координат. Выявлен факт пересечения границы земельного участка с ограждением. Границы уточнены по ограждению;

участок №377 - Образование земельного участка путем перераспределения земельного участка 59:18:1360101:63 и земель, находящихся в государственной или муниципальной собственности (ЗУ256/1). Площадь перераспределяемого участка составляет 86 кв.м. Размер перераспределяемого участка не превышает предельный минимальный размер (200 кв.м.), для разрешенного использования - Для ведения личного подсобного хозяйства, в соответствии с Правилами землепользования и застройки Добрянского городского округа Пермского края;

участок №147 - Образование земельного участка из земель, находящихся в государственной или муниципальной собственности (ЗУ98) с основным видом разрешенного использования - Для ведения личного подсобного хозяйства. Поставить на государственный кадастровый учет по результатам межевания;

участок №148 - исправить реестровую ошибку в местоположении границы земельного участка с кадастровым номером 59:18:1360101:46 путем внесения в сведения ЕГРН уточненных координат. Выявлен факт пересечения границы земельного участка с ограждением. Границы уточнены по ограждению;

Документ создан в электронной форме. № 1348 от 27.05.2022. Исполнитель: Шулятникова О.А.
Страница 25 из 524. Страница создана: 26.05.2022 12:51

участок №149 - исправить реестровую ошибку в местоположении границы земельного участка с кадастровым номером 59:18:1360101:265 путем внесения в сведения ЕГРН уточненных координат. Выявлен факт пересечения границы земельного участка с ограждением. Границы уточнены по ограждению;

участок №150 - Образование земельного участка из земель, находящихся в государственной или муниципальной собственности (ЗУ99) с основным видом разрешенного использования - Для ведения личного подсобного хозяйства. Поставить на государственный кадастровый учет по результатам межевания;

участок №151 - исправить реестровую ошибку в местоположении границы земельного участка с кадастровым номером 59:18:1360101:94 путем внесения в сведения ЕГРН уточненных координат. Выявлен факт пересечения границы земельного участка с ограждением. Границы уточнены по ограждению;

участок №152 - уточнить местоположение границы и площади земельного участка с кадастровым номером 59:18:1360101:124;

участок №153 - уточнить местоположение границы и площади земельного участка с кадастровым номером 59:18:1360101:233;

участок №154 - Образование земельного участка из земель, находящихся в государственной или муниципальной собственности (ЗУ100) с основным видом разрешенного использования - Для ведения личного подсобного хозяйства. Поставить на государственный кадастровый учет по результатам межевания;

участок №155 - Образование земельного участка из земель, находящихся в государственной или муниципальной собственности (ЗУ101) с основным видом разрешенного использования - Для ведения личного подсобного хозяйства. Поставить на государственный кадастровый учет по результатам межевания;

участок №156 - Образование земельного участка из земель, находящихся в государственной или муниципальной собственности (ЗУ102) с основным видом разрешенного использования - Для ведения личного подсобного хозяйства. Поставить на государственный кадастровый учет по результатам межевания;

участок №157 - Образование земельного участка из земель, находящихся в государственной или муниципальной собственности (ЗУ103) с основным видом разрешенного использования - Для ведения личного подсобного хозяйства. Поставить на государственный кадастровый учет по результатам межевания;

участок №158 - исправить реестровую ошибку в местоположении границы земельного участка с кадастровым номером 59:18:1360101:5 путем внесения в сведения ЕГРН уточненных координат. Выявлен факт пересечения границы земельного участка с ограждением. Границы уточнены по ограждению;

Документ создан в электронной форме. № 1348 от 27.05.2022. Исполнитель: Шулятникова О.А.
Страница 26 из 524. Страница создана: 26.05.2022 12:51

участок №159 - исправить реестровую ошибку в местоположении границы земельного участка с кадастровым номером 59:18:1360101:2026 путем внесения в сведения ЕГРН уточненных координат. Выявлен факт пересечения границы земельного участка с ограждением. Границы уточнены по ограждению;

участок №160 - Образование земельного участка путем перераспределения земельного участка 59:18:1360101:2026 и земель, находящихся в государственной или муниципальной собственности (ЗУ104/1). Площадь перераспределяемого участка составляет 148 кв.м. Размер перераспределяемого участка не превышает предельный минимальный размер (200 кв.м.), для разрешенного использования - Для ведения личного подсобного хозяйства, в соответствии с Правилами землепользования и застройки Добрянского городского округа Пермского края;

участок №161 - Образование земельного участка из земель, находящихся в государственной или муниципальной собственности (ЗУ105) с основным видом разрешенного использования - Для ведения личного подсобного хозяйства. Поставить на государственный кадастровый учет по результатам межевания;

участок №162 - Образование земельного участка из земель, находящихся в государственной или муниципальной собственности (ЗУ106) с основным видом разрешенного использования - Для ведения личного подсобного хозяйства. Поставить на государственный кадастровый учет по результатам межевания;

участок №163- уточнить местоположение границы и площади земельного участка с кадастровым номером 59:18:1360101:191;

участок №164 - Образование земельного участка из земель, находящихся в государственной или муниципальной собственности (ЗУ107) с основным видом разрешенного использования - Для ведения личного подсобного хозяйства. Поставить на государственный кадастровый учет по результатам межевания;

участок №165 - Образование земельного участка из земель, находящихся в государственной или муниципальной собственности (ЗУ108) с основным видом разрешенного использования - Для ведения личного подсобного хозяйства. Поставить на государственный кадастровый учет по результатам межевания;

участок №166 - Образование земельного участка из земель, находящихся в государственной или муниципальной собственности (ЗУ109) с основным видом разрешенного использования - Для ведения личного подсобного хозяйства. Поставить на государственный кадастровый учет по результатам межевания;

участок №167 - Образование земельного участка из земель, находящихся в государственной или муниципальной собственности (ЗУ110) с основным видом разрешенного использования - Для ведения личного

Документ создан в электронной форме. № 1348 от 27.05.2022. Исполнитель: Шулятникова О.А.
Страница 27 из 524. Страница создана: 26.05.2022 12:51

подсобного хозяйства. Поставить на государственный кадастровый учет по результатам межевания;

участок №168 - Образование земельного участка из земель, находящихся в государственной или муниципальной собственности (ЗУ111) с основным видом разрешенного использования - Для ведения личного подсобного хозяйства. Поставить на государственный кадастровый учет по результатам межевания;

участок №169 - Образование земельного участка из земель, находящихся в государственной или муниципальной собственности (ЗУ112) с основным видом разрешенного использования - Для ведения личного подсобного хозяйства. Поставить на государственный кадастровый учет по результатам межевания;

участок №170 - Образование земельного участка из земель, находящихся в государственной или муниципальной собственности (ЗУ113) с основным видом разрешенного использования - Для ведения личного подсобного хозяйства. Поставить на государственный кадастровый учет по результатам межевания;

участок №171 - Образование земельного участка из земель, находящихся в государственной или муниципальной собственности (ЗУ114) с основным видом разрешенного использования - Для ведения личного подсобного хозяйства. Поставить на государственный кадастровый учет по результатам межевания;

участок №172 - Образование земельного участка из земель, находящихся в государственной или муниципальной собственности (ЗУ115) с основным видом разрешенного использования - Для ведения личного подсобного хозяйства. Поставить на государственный кадастровый учет по результатам межевания;

участок №173 - Образование земельного участка из земель, находящихся в государственной или муниципальной собственности (ЗУ116) с основным видом разрешенного использования - Магазины. Поставить на государственный кадастровый учет по результатам межевания;

участок №174 - исправить реестровую ошибку в местоположении границы земельного участка с кадастровым номером 59:18:1360101:268 путем внесения в сведения ЕГРН уточненных координат. Выявлен факт пересечения границы земельного участка с ограждением. Границы уточнены по ограждению;

участок №175 - исправить реестровую ошибку в местоположении границы земельного участка с кадастровым номером 59:18:1360101:258 путем внесения в сведения ЕГРН уточненных координат. Выявлен факт пересечения границы земельного участка с ограждением. Границы уточнены по ограждению;

участок №176 - исправить реестровую ошибку в местоположении границы земельного участка с кадастровым номером 59:18:1360101:2016 путем внесения в сведения ЕГРН уточненных координат. Выявлен факт

Документ создан в электронной форме. № 1348 от 27.05.2022. Исполнитель: Шулятникова О.А.
Страница 28 из 524. Страница создана: 26.05.2022 12:51

пересечения границы земельного участка с ограждением. Границы уточнены по ограждению;

участок №177- уточнить местоположение границы и площади земельного участка с кадастровым номером 59:18:1360101:154;

участок №178 - Образование земельного участка из земель, находящихся в государственной или муниципальной собственности (ЗУ257) с основным видом разрешенного использования - Для ведения личного подсобного хозяйства. Поставить на государственный кадастровый учет по результатам межевания;

участок №179 - Образование земельного участка из земель, находящихся в государственной или муниципальной собственности (ЗУ117) с основным видом разрешенного использования - Малоэтажная многоквартирная жилая застройка. Поставить на государственный кадастровый учет по результатам межевания;

участок №180- уточнить местоположение границы и площади земельного участка с кадастровым номером 59:18:1360101:216;

участок №181 - Образование земельного участка из земель, находящихся в государственной или муниципальной собственности (ЗУ118) с основным видом разрешенного использования - Для ведения личного подсобного хозяйства. Поставить на государственный кадастровый учет по результатам межевания;

участок №182 - Образование земельного участка из земель, находящихся в государственной или муниципальной собственности (ЗУ119) с основным видом разрешенного использования - Для ведения личного подсобного хозяйства. Поставить на государственный кадастровый учет по результатам межевания после внесения изменений в Правила землепользования и застройки Добрянского городского округа Пермского края;

участок №183 - исправить реестровую ошибку в местоположении границы земельного участка с кадастровым номером 59:18:1360101:140 путем внесения в сведения ЕГРН уточненных координат. Выявлен факт пересечения границы земельного участка с ограждением. Границы уточнены по ограждению;

участок №184 - Образование земельного участка из земель, находящихся в государственной или муниципальной собственности (ЗУ120) с основным видом разрешенного использования - Для ведения личного подсобного хозяйства. Поставить на государственный кадастровый учет по результатам межевания после внесения изменений в Правила землепользования и застройки Добрянского городского округа Пермского края;

участок №185 - Образование земельного участка из земель, находящихся в государственной или муниципальной собственности (ЗУ121) с основным видом разрешенного использования - Для ведения личного подсобного хозяйства. Поставить на государственный кадастровый учет по результатам межевания;

Документ создан в электронной форме. № 1348 от 27.05.2022. Исполнитель: Шулятникова О.А.
Страница 29 из 524. Страница создана: 26.05.2022 12:51

участок №186 - Образование земельного участка из земель, находящихся в государственной или муниципальной собственности (ЗУ122) с основным видом разрешенного использования - Для ведения личного подсобного хозяйства. Поставить на государственный кадастровый учет по результатам межевания;

участок №187 - исправить реестровую ошибку в местоположении границы земельного участка с кадастровым номером 59:18:1360101:2189 путем внесения в сведения ЕГРН уточненных координат. Выявлен факт пересечения границы земельного участка с ограждением. Границы уточнены по ограждению;

участок №188 - исправить реестровую ошибку в местоположении границы земельного участка с кадастровым номером 59:18:1360101:286 путем внесения в сведения ЕГРН уточненных координат. Выявлен факт пересечения границы земельного участка с ограждением. Границы уточнены по ограждению;

участок №189 - исправить реестровую ошибку в местоположении границы земельного участка с кадастровым номером 59:18:1360101:2015 путем внесения в сведения ЕГРН уточненных координат. Выявлен факт пересечения границы земельного участка с ограждением. Границы уточнены по ограждению;

участок №190- уточнить местоположение границы и площади земельного участка с кадастровым номером 59:18:1360101:17;

участок №191 - исправить реестровую ошибку в местоположении границы земельного участка с кадастровым номером 59:18:1360101:65 путем внесения в сведения ЕГРН уточненных координат. Выявлен факт пересечения границы земельного участка с ограждением. Границы уточнены по ограждению;

участок №192 - Образование земельного участка из земель, находящихся в государственной или муниципальной собственности (ЗУ123) с основным видом разрешенного использования - Для ведения личного подсобного хозяйства. Поставить на государственный кадастровый учет по результатам межевания;

участок №193 - Образование земельного участка из земель, находящихся в государственной или муниципальной собственности (ЗУ124) с основным видом разрешенного использования - Для ведения личного подсобного хозяйства. Поставить на государственный кадастровый учет по результатам межевания;

участок №194- уточнить местоположение границы и площади земельного участка с кадастровым номером 59:18:1360101:25;

участок №195 - Образование земельного участка из земель, находящихся в государственной или муниципальной собственности (ЗУ125) с основным видом разрешенного использования - Для ведения личного подсобного хозяйства. Поставить на государственный кадастровый учет по результатам межевания;

Документ создан в электронной форме. № 1348 от 27.05.2022. Исполнитель: Шулятникова О.А.
Страница 30 из 524. Страница создана: 26.05.2022 12:51

участок №196 - уточнить местоположение границы и площади земельного участка с кадастровым номером 59:18:1360101:150;

участок №197 - Образование земельного участка из земель, находящихся в государственной или муниципальной собственности (ЗУ126) с основным видом разрешенного использования - Для ведения личного подсобного хозяйства. Поставить на государственный кадастровый учет по результатам межевания;

участок №198 - исправить реестровую ошибку в местоположении границы земельного участка с кадастровым номером 59:18:1360101:291 путем внесения в сведения ЕГРН уточненных координат. Выявлен факт пересечения границы земельного участка с ограждением. Границы уточнены по ограждению;

участок №199 - Образование земельного участка из земель, находящихся в государственной или муниципальной собственности (ЗУ127) с основным видом разрешенного использования - Для ведения личного подсобного хозяйства. Поставить на государственный кадастровый учет по результатам межевания после внесения изменений в Правила землепользования и застройки Добрянского городского округа Пермского края;

участок №200 - Образование земельного участка из земель, находящихся в государственной или муниципальной собственности (ЗУ129) с основным видом разрешенного использования - Для ведения личного подсобного хозяйства. Поставить на государственный кадастровый учет по результатам межевания;

участок №201 - Образование земельного участка из земель, находящихся в государственной или муниципальной собственности (ЗУ130) с основным видом разрешенного использования - Для ведения личного подсобного хозяйства. Поставить на государственный кадастровый учет по результатам межевания;

участок №202 - Образование земельного участка из земель, находящихся в государственной или муниципальной собственности (ЗУ131) с основным видом разрешенного использования - Для ведения личного подсобного хозяйства. Поставить на государственный кадастровый учет по результатам межевания;

участок №203 - Образование земельного участка из земель, находящихся в государственной или муниципальной собственности (ЗУ132) с основным видом разрешенного использования - Для ведения личного подсобного хозяйства. Поставить на государственный кадастровый учет по результатам межевания;

участок №204 - Образование земельного участка из земель, находящихся в государственной или муниципальной собственности (ЗУ133) с основным видом разрешенного использования - Для ведения личного подсобного хозяйства. Поставить на государственный кадастровый учет по результатам межевания;

Документ создан в электронной форме. № 1348 от 27.05.2022. Исполнитель: Шулятникова О.А.
Страница 31 из 524. Страница создана: 26.05.2022 12:51

участок №205 - Образование земельного участка из земель, находящихся в государственной или муниципальной собственности (ЗУ134) с основным видом разрешенного использования - Для ведения личного подсобного хозяйства. Поставить на государственный кадастровый учет по результатам межевания;

участок №206 - Образование земельного участка из земель, находящихся в государственной или муниципальной собственности (ЗУ135) с основным видом разрешенного использования - Для ведения личного подсобного хозяйства. Поставить на государственный кадастровый учет по результатам межевания;

участок №207 - Образование земельного участка из земель, находящихся в государственной или муниципальной собственности (ЗУ136) с основным видом разрешенного использования - Для ведения личного подсобного хозяйства. Поставить на государственный кадастровый учет по результатам межевания;

участок №208 - Образование земельного участка из земель, находящихся в государственной или муниципальной собственности (ЗУ137) с основным видом разрешенного использования - Для ведения личного подсобного хозяйства. Поставить на государственный кадастровый учет по результатам межевания;

участок №209 - Образование земельного участка из земель, находящихся в государственной или муниципальной собственности (ЗУ138) с основным видом разрешенного использования - Для ведения личного подсобного хозяйства. Поставить на государственный кадастровый учет по результатам межевания;

участок №210 - Образование земельного участка из земель, находящихся в государственной или муниципальной собственности (ЗУ139) с основным видом разрешенного использования - Для ведения личного подсобного хозяйства. Поставить на государственный кадастровый учет по результатам межевания;

участок №211 - уточнить местоположение границы и площади земельного участка с кадастровым номером 59:18:1360101:262;

участок №212 - Образование земельного участка из земель, находящихся в государственной или муниципальной собственности (ЗУ140) с основным видом разрешенного использования - Для ведения личного подсобного хозяйства. Поставить на государственный кадастровый учет по результатам межевания;

участок №213 - уточнить местоположение границы и площади земельного участка с кадастровым номером 59:18:1360101:2025;

участок №214 - Образование земельного участка из земель, находящихся в государственной или муниципальной собственности (ЗУ141) с основным видом разрешенного использования - Для ведения личного подсобного хозяйства. Поставить на государственный кадастровый учет по результатам межевания;

Документ создан в электронной форме. № 1348 от 27.05.2022. Исполнитель: Шулятникова О.А.
Страница 32 из 524. Страница создана: 26.05.2022 12:51

участок №215 - уточнить местоположение границы и площади земельного участка с кадастровым номером 59:18:1360101:113;

участок №216 - Образование земельного участка из земель, находящихся в государственной или муниципальной собственности (ЗУ142) с основным видом разрешенного использования - Для ведения личного подсобного хозяйства. Поставить на государственный кадастровый учет по результатам межевания;

участок №217 - исправить реестровую ошибку в местоположении границы земельного участка с кадастровым номером 59:18:1360101:105 путем внесения в сведения ЕГРН уточненных координат. Выявлен факт пересечения границы земельного участка с ограждением. Границы уточнены по ограждению;

участок №218 - Образование земельного участка из земель, находящихся в государственной или муниципальной собственности (ЗУ143) с основным видом разрешенного использования - Для ведения личного подсобного хозяйства. Поставить на государственный кадастровый учет по результатам межевания;

участок №219 - уточнить местоположение границы и площади земельного участка с кадастровым номером 59:18:1360101:119;

участок №220 - Образование земельного участка из земель, находящихся в государственной или муниципальной собственности (ЗУ144) с основным видом разрешенного использования - Для ведения личного подсобного хозяйства. Поставить на государственный кадастровый учет по результатам межевания;

участок №221 - исправить реестровую ошибку в местоположении границы земельного участка с кадастровым номером 59:18:1360101:2017 путем внесения в сведения ЕГРН уточненных координат. Выявлен факт пересечения границы земельного участка с ограждением. Границы уточнены по ограждению;

участок №222 - исправить реестровую ошибку в местоположении границы земельного участка с кадастровым номером 59:18:1360101:2019 путем внесения в сведения ЕГРН уточненных координат. Выявлен факт пересечения границы земельного участка с ограждением. Границы уточнены по ограждению;

участок №223 - Образование земельного участка из земель, находящихся в государственной или муниципальной собственности (ЗУ145) с основным видом разрешенного использования - Для ведения личного подсобного хозяйства. Поставить на государственный кадастровый учет по результатам межевания;

участок №224 - Образование земельного участка из земель, находящихся в государственной или муниципальной собственности (ЗУ146) с основным видом разрешенного использования - Для ведения личного подсобного хозяйства. Поставить на государственный кадастровый учет по результатам межевания;

Документ создан в электронной форме. № 1348 от 27.05.2022. Исполнитель: Шулятникова О.А.
Страница 33 из 524. Страница создана: 26.05.2022 12:51

участок №225 - Образование земельного участка из земель, находящихся в государственной или муниципальной собственности (ЗУ147) с основным видом разрешенного использования - Малоэтажная многоквартирная жилая застройка. Поставить на государственный кадастровый учет по результатам межевания;

участок №226 - Образование земельного участка из земель, находящихся в государственной или муниципальной собственности (ЗУ148) с основным видом разрешенного использования - Для ведения личного подсобного хозяйства. Поставить на государственный кадастровый учет по результатам межевания;

участок №227 - Образование земельного участка из земель, находящихся в государственной или муниципальной собственности (ЗУ149) с основным видом разрешенного использования - Для ведения личного подсобного хозяйства. Поставить на государственный кадастровый учет по результатам межевания;

участок №228 - Образование земельного участка из земель, находящихся в государственной или муниципальной собственности (ЗУ150) с основным видом разрешенного использования - Для ведения личного подсобного хозяйства. Поставить на государственный кадастровый учет по результатам межевания;

участок №229 - уточнить местоположение границы и площади земельного участка с кадастровым номером 59:18:1360101:90;

участок №230 - исправить реестровую ошибку в местоположении границы земельного участка с кадастровым номером 59:18:1360101:1927 путем внесения в сведения ЕГРН уточненных координат. Выявлен факт пересечения границы земельного участка с ограждением. Границы уточнены по ограждению;

участок №231 - Образование земельного участка из земель, находящихся в государственной или муниципальной собственности (ЗУ151) с основным видом разрешенного использования - Земельные участки (территории) общего пользования. Поставить на государственный кадастровый учет по результатам межевания;

участок №232 - Образование земельного участка из земель, находящихся в государственной или муниципальной собственности (ЗУ152) с основным видом разрешенного использования - Социальное обслуживание. Поставить на государственный кадастровый учет по результатам межевания;

участок №233 - Образование земельного участка из земель, находящихся в государственной или муниципальной собственности (ЗУ153) с основным видом разрешенного использования - Для ведения личного подсобного хозяйства. Поставить на государственный кадастровый учет по результатам межевания;

участок №234 - Образование земельного участка из земель, находящихся в государственной или муниципальной собственности (ЗУ154) с основным видом разрешенного использования - Для ведения личного

Документ создан в электронной форме. № 1348 от 27.05.2022. Исполнитель: Шулятникова О.А.
Страница 34 из 524. Страница создана: 26.05.2022 12:51

подсобного хозяйства. Поставить на государственный кадастровый учет по результатам межевания;

участок №235 - Образование земельного участка из земель, находящихся в государственной или муниципальной собственности (ЗУ155) с основным видом разрешенного использования - Для ведения личного подсобного хозяйства. Поставить на государственный кадастровый учет по результатам межевания;

участок №236 - Образование земельного участка из земель, находящихся в государственной или муниципальной собственности (ЗУ156) с основным видом разрешенного использования - Для ведения личного подсобного хозяйства. Поставить на государственный кадастровый учет по результатам межевания;

участок №237 - Образование земельного участка из земель, находящихся в государственной или муниципальной собственности (ЗУ157) с основным видом разрешенного использования - Для ведения личного подсобного хозяйства. Поставить на государственный кадастровый учет по результатам межевания;

участок №238 - Образование земельного участка из земель, находящихся в государственной или муниципальной собственности (ЗУ158) с основным видом разрешенного использования - Для ведения личного подсобного хозяйства. Поставить на государственный кадастровый учет по результатам межевания;

участок №239 - Образование земельного участка из земель, находящихся в государственной или муниципальной собственности (ЗУ159) с основным видом разрешенного использования - Для ведения личного подсобного хозяйства. Поставить на государственный кадастровый учет по результатам межевания;

участок №240 - Образование земельного участка из земель, находящихся в государственной или муниципальной собственности (ЗУ160) с основным видом разрешенного использования - Для ведения личного подсобного хозяйства. Поставить на государственный кадастровый учет по результатам межевания;

участок №241 - Образование земельного участка из земель, находящихся в государственной или муниципальной собственности (ЗУ161) с основным видом разрешенного использования - Для ведения личного подсобного хозяйства. Поставить на государственный кадастровый учет по результатам межевания;

участок №242 - Образование земельного участка из земель, находящихся в государственной или муниципальной собственности (ЗУ162) с основным видом разрешенного использования - Для ведения личного подсобного хозяйства. Поставить на государственный кадастровый учет по результатам межевания;

участок №243 - уточнить местоположение границы и площади земельного участка с кадастровым номером 59:18:1360101:79;

Документ создан в электронной форме. № 1348 от 27.05.2022. Исполнитель: Шулятникова О.А.
Страница 35 из 524. Страница создана: 26.05.2022 12:51

участок №244 - Образование земельного участка из земель, находящихся в государственной или муниципальной собственности (ЗУ163) с основным видом разрешенного использования - Для ведения личного подсобного хозяйства. Поставить на государственный кадастровый учет по результатам межевания;

участок №245 - Образование земельного участка из земель, находящихся в государственной или муниципальной собственности (ЗУ164) с основным видом разрешенного использования - Для ведения личного подсобного хозяйства. Поставить на государственный кадастровый учет по результатам межевания;

участок №246 - Образование земельного участка из земель, находящихся в государственной или муниципальной собственности (ЗУ165) с основным видом разрешенного использования - Для ведения личного подсобного хозяйства. Поставить на государственный кадастровый учет по результатам межевания;

участок №247 - Образование земельного участка из земель, находящихся в государственной или муниципальной собственности (ЗУ166) с основным видом разрешенного использования - Для ведения личного подсобного хозяйства. Поставить на государственный кадастровый учет по результатам межевания;

участок №248 - Образование земельного участка из земель, находящихся в государственной или муниципальной собственности (ЗУ167) с основным видом разрешенного использования - Для ведения личного подсобного хозяйства. Поставить на государственный кадастровый учет по результатам межевания;

участок №378 - Образование земельного участка путем перераспределения земельного участка 59:18:1360101:40 и земель, находящихся в государственной или муниципальной собственности (ЗУ258/1). Площадь перераспределяемого участка составляет 114 кв.м. Размер перераспределяемого участка не превышает предельный минимальный размер (400 кв.м.), для разрешенного использования - Для индивидуального жилищного строительства, в соответствии с Правилами землепользования и застройки Добрянского городского округа Пермского края;

участок №249 - Образование земельного участка из земель, находящихся в государственной или муниципальной собственности (ЗУ168) с основным видом разрешенного использования - Для ведения личного подсобного хозяйства. Поставить на государственный кадастровый учет по результатам межевания;

участок №250 - Образование земельного участка из земель, находящихся в государственной или муниципальной собственности (ЗУ169) с основным видом разрешенного использования - Для ведения личного подсобного хозяйства. Поставить на государственный кадастровый учет по результатам межевания;

Документ создан в электронной форме. № 1348 от 27.05.2022. Исполнитель: Шулятникова О.А.
Страница 36 из 524. Страница создана: 26.05.2022 12:51

участок №251 - Образование земельного участка из земель, находящихся в государственной или муниципальной собственности (ЗУ170) с основным видом разрешенного использования - Для ведения личного подсобного хозяйства. Поставить на государственный кадастровый учет по результатам межевания;

участок №252 - Образование земельного участка из земель, находящихся в государственной или муниципальной собственности (ЗУ171) с основным видом разрешенного использования - Для ведения личного подсобного хозяйства. Поставить на государственный кадастровый учет по результатам межевания;

участок №253 - Образование земельного участка из земель, находящихся в государственной или муниципальной собственности (ЗУ172) с основным видом разрешенного использования - Для ведения личного подсобного хозяйства. Поставить на государственный кадастровый учет по результатам межевания;

участок №254 - Образование земельного участка из земель, находящихся в государственной или муниципальной собственности (ЗУ173) с основным видом разрешенного использования - Для ведения личного подсобного хозяйства. Поставить на государственный кадастровый учет по результатам межевания;

участок №255 - Образование земельного участка путем перераспределения земельного участка 59:18:1360101:2030 и земель, находящихся в государственной или муниципальной собственности (ЗУ174/1). Площадь перераспределяемого участка составляет 205 кв.м. Размер перераспределяемого участка не превышает предельный минимальный размер (400 кв.м.), для разрешенного использования - Для индивидуального жилищного строительства, в соответствии с Правилами землепользования и застройки Добрянского городского округа Пермского края;

участок №256 - исправить реестровую ошибку в местоположении границы земельного участка с кадастровым номером 59:18:1360101:2174 путем внесения в сведения ЕГРН уточненных координат. Выявлен факт пересечения границы земельного участка с ограждением. Границы уточнены по ограждению;

участок №257 - Образование земельного участка путем перераспределения земельного участка 59:18:1360101:2174 и земель, находящихся в государственной или муниципальной собственности (ЗУ175/1). Площадь перераспределяемого участка составляет 18 кв.м. Размер перераспределяемого участка не превышает предельный минимальный размер (400 кв.м.), для разрешенного использования - Для индивидуального жилищного строительства, в соответствии с Правилами землепользования и застройки Добрянского городского округа Пермского края;

участок №258 - Образование земельного участка из земель, находящихся в государственной или муниципальной собственности (ЗУ176) с основным видом разрешенного использования - Малоэтажная

Документ создан в электронной форме. № 1348 от 27.05.2022. Исполнитель: Шулятникова О.А.
Страница 37 из 524. Страница создана: 26.05.2022 12:51

многоквартирная жилая застройка. Поставить на государственный кадастровый учет по результатам межевания;

участок №259 - Образование земельного участка из земель, находящихся в государственной или муниципальной собственности (ЗУ177) с основным видом разрешенного использования - Для ведения личного подсобного хозяйства. Поставить на государственный кадастровый учет по результатам межевания;

участок №260 - уточнить местоположение границы и площади земельного участка с кадастровым номером 59:18:1360101:239;

участок №261 - исправить реестровую ошибку в местоположении границы земельного участка с кадастровым номером 59:18:1360101:2044 путем внесения в сведения ЕГРН уточненных координат. Выявлен факт смещения границ. Границы уточнены по ограждению;

участок №262 - исправить реестровую ошибку в местоположении границы земельного участка с кадастровым номером 59:18:1360101:2043 путем внесения в сведения ЕГРН уточненных координат. Выявлен факт смещения границ. Границы уточнены по ограждению;

участок №263 - Образование земельного участка из земель, находящихся в государственной или муниципальной собственности (ЗУ178) с основным видом разрешенного использования - Для ведения личного подсобного хозяйства. Поставить на государственный кадастровый учет по результатам межевания;

участок №264 - Образование земельного участка из земель, находящихся в государственной или муниципальной собственности (ЗУ179) с основным видом разрешенного использования - Для ведения личного подсобного хозяйства. Поставить на государственный кадастровый учет по результатам межевания;

участок №265 - исправить реестровую ошибку в местоположении границы земельного участка с кадастровым номером 59:18:1360101:2023 путем внесения в сведения ЕГРН уточненных координат. Выявлен факт смещения границ. Границы уточнены по ограждению;

участок №266 - Образование земельного участка путем перераспределения земельного участка 59:18:1360101:2023 и земель, находящихся в государственной или муниципальной собственности (ЗУ180/1). Площадь перераспределяемого участка составляет 148 кв.м. Размер перераспределяемого участка не превышает предельный минимальный размер (200 кв.м.), для разрешенного использования - Для ведения личного подсобного хозяйства, в соответствии с Правилами землепользования и застройки Добрянского городского округа Пермского края;

участок №267 - Образование земельного участка из земель, находящихся в государственной или муниципальной собственности (ЗУ181) с основным видом разрешенного использования - Для ведения личного подсобного хозяйства. Поставить на государственный кадастровый учет по результатам межевания;

Документ создан в электронной форме. № 1348 от 27.05.2022. Исполнитель: Шулятникова О.А.
Страница 38 из 524. Страница создана: 26.05.2022 12:51

участок №268 - Образование земельного участка из земель, находящихся в государственной или муниципальной собственности (ЗУ182) с основным видом разрешенного использования - Для ведения личного подсобного хозяйства. Поставить на государственный кадастровый учет по результатам межевания;

участок №269 - исправить реестровую ошибку в местоположении границы земельного участка с кадастровым номером 59:18:1360101:1920 путем внесения в сведения ЕГРН уточненных координат. Выявлен факт смещения границ. Границы уточнены по ограждению;

участок №379 - Образование земельного участка путем перераспределения земельного участка 59:18:1360101:1920 и земель, находящихся в государственной или муниципальной собственности (ЗУ259/1). Площадь перераспределяемого участка составляет 57 кв.м. Размер перераспределяемого участка не превышает предельный минимальный размер (400 кв.м.), для разрешенного использования - Для индивидуального жилищного строительства, в соответствии с Правилами землепользования и застройки Добрянского городского округа Пермского края;

участок №270 - исправить реестровую ошибку в местоположении границы земельного участка с кадастровым номером 59:18:1360101:1921 путем внесения в сведения ЕГРН уточненных координат. Выявлен факт смещения границ. Границы уточнены по ограждению;

участок №271 - Образование земельного участка из земель, находящихся в государственной или муниципальной собственности (ЗУ183) с основным видом разрешенного использования - Для ведения личного подсобного хозяйства. Поставить на государственный кадастровый учет по результатам межевания;

участок №272 - уточнить местоположение границы и площади земельного участка с кадастровым номером 59:18:1360101:273;

участок №381 - Образование земельного участка из земель, находящихся в государственной или муниципальной собственности (ЗУ260) с основным видом разрешенного использования - Для ведения личного подсобного хозяйства. Поставить на государственный кадастровый учет по результатам межевания;

участок №273 - Образование земельного участка из земель, находящихся в государственной или муниципальной собственности (ЗУ184) с основным видом разрешенного использования - Малоэтажная многоквартирная жилая застройка. Поставить на государственный кадастровый учет по результатам межевания;

участок №274 - Образование земельного участка из земель, находящихся в государственной или муниципальной собственности (ЗУ185) с основным видом разрешенного использования - Малоэтажная многоквартирная жилая застройка. Поставить на государственный кадастровый учет по результатам межевания;

участок №275 - Образование земельного участка из земель, находящихся в государственной или муниципальной собственности (ЗУ186)

Документ создан в электронной форме. № 1348 от 27.05.2022. Исполнитель: Шулятникова О.А.
Страница 39 из 524. Страница создана: 26.05.2022 12:51

с основным видом разрешенного использования - Для ведения личного подсобного хозяйства. Поставить на государственный кадастровый учет по результатам межевания;

участок №276 - Образование земельного участка из земель, находящихся в государственной или муниципальной собственности (ЗУ187) с основным видом разрешенного использования - Для ведения личного подсобного хозяйства. Поставить на государственный кадастровый учет по результатам межевания;

участок №277 - Образование земельного участка из земель, находящихся в государственной или муниципальной собственности (ЗУ188) с основным видом разрешенного использования - Для ведения личного подсобного хозяйства. Поставить на государственный кадастровый учет по результатам межевания;

участок №278 - исправить реестровую ошибку в местоположении границы земельного участка с кадастровым номером 59:18:1360101:260 путем внесения в сведения ЕГРН уточненных координат. Выявлен факт смещения границ. Границы уточнены по ограждению;

участок №365 - Образование земельного участка путем перераспределения земельного участка 59:18:1360101:260 и земель, находящихся в государственной или муниципальной собственности (ЗУ189/1). Площадь перераспределяемого участка составляет 191 кв.м. Размер перераспределяемого участка не превышает предельный минимальный размер (200 кв.м.), для разрешенного использования - Для ведения личного подсобного хозяйства, в соответствии с Правилами землепользования и застройки Добрянского городского округа Пермского края;

участок №279 - Образование земельного участка из земель, находящихся в государственной или муниципальной собственности (ЗУ190) с основным видом разрешенного использования - Для ведения личного подсобного хозяйства. Поставить на государственный кадастровый учет по результатам межевания;

участок №280 - Образование земельного участка из земель, находящихся в государственной или муниципальной собственности (ЗУ191) с основным видом разрешенного использования - Для ведения личного подсобного хозяйства. Поставить на государственный кадастровый учет по результатам межевания;

участок №281 - Образование земельного участка из земель, находящихся в государственной или муниципальной собственности (ЗУ192) с основным видом разрешенного использования - Для ведения личного подсобного хозяйства. Поставить на государственный кадастровый учет по результатам межевания;

участок №282 - Образование земельного участка из земель, находящихся в государственной или муниципальной собственности (ЗУ193) с основным видом разрешенного использования - Для ведения личного

Документ создан в электронной форме. № 1348 от 27.05.2022. Исполнитель: Шулятникова О.А.
Страница 40 из 524. Страница создана: 26.05.2022 12:51

подсобного хозяйства. Поставить на государственный кадастровый учет по результатам межевания;

участок №283 - уточнить местоположение границы и площади земельного участка с кадастровым номером 59:18:1360101:253;

участок №284 - Образование земельного участка из земель, находящихся в государственной или муниципальной собственности (ЗУ194) с основным видом разрешенного использования - Для ведения личного подсобного хозяйства. Поставить на государственный кадастровый учет по результатам межевания;

участок №285 - уточнить местоположение границы и площади земельного участка с кадастровым номером 59:18:1360101:143;

участок №366 - Образование земельного участка из земель, находящихся в государственной или муниципальной собственности (ЗУ195) с основным видом разрешенного использования - Для ведения личного подсобного хозяйства. Поставить на государственный кадастровый учет по результатам межевания;

участок №286 - уточнить местоположение границы и площади земельного участка с кадастровым номером 59:18:1360101:76;

участок №307 - Образование земельного участка из земель, находящихся в государственной или муниципальной собственности (ЗУ196) с основным видом разрешенного использования - Для ведения личного подсобного хозяйства. Поставить на государственный кадастровый учет по результатам межевания;

участок №287 - уточнить местоположение границы и площади земельного участка с кадастровым номером 59:18:1360101:167;

участок №288 - Образование земельного участка из земель, находящихся в государственной или муниципальной собственности (ЗУ198) с основным видом разрешенного использования - Для ведения личного подсобного хозяйства. Поставить на государственный кадастровый учет по результатам межевания после исключения сведений о координатах на земельный участок 59:18:1360101:87;

участок №289 - Образование земельного участка из земель, находящихся в государственной или муниципальной собственности (ЗУ199) с основным видом разрешенного использования - Для ведения личного подсобного хозяйства. Поставить на государственный кадастровый учет по результатам межевания после исключения сведений о координатах на земельный участок 59:18:1360101:87;

участок №290 - Образование земельного участка из земель, находящихся в государственной или муниципальной собственности (ЗУ200) с основным видом разрешенного использования - Для ведения личного подсобного хозяйства. Поставить на государственный кадастровый учет по результатам межевания после исключения сведений о координатах на земельный участок 59:18:1360101:87;

участок №291 - Образование земельного участка из земель, находящихся в государственной или муниципальной собственности (ЗУ201)

Документ создан в электронной форме. № 1348 от 27.05.2022. Исполнитель: Шулятникова О.А.
Страница 41 из 524. Страница создана: 26.05.2022 12:51

с основным видом разрешенного использования - Для ведения личного подсобного хозяйства. Поставить на государственный кадастровый учет по результатам межевания;

участок №292 - Образование земельного участка из земель, находящихся в государственной или муниципальной собственности (ЗУ202) с основным видом разрешенного использования - Для ведения личного подсобного хозяйства. Поставить на государственный кадастровый учет по результатам межевания;

участок №293 - Образование земельного участка из земель, находящихся в государственной или муниципальной собственности (ЗУ203) с основным видом разрешенного использования - Малоэтажная многоквартирная жилая застройка. Поставить на государственный кадастровый учет по результатам межевания;

участок №294 - исправить реестровую ошибку в местоположении границы земельного участка с кадастровым номером 59:18:1360101:169 путем внесения в сведения ЕГРН уточненных координат. Выявлен факт смещения границ. Границы уточнены по ограждению;

участок №295 - исправить реестровую ошибку в местоположении границы земельного участка с кадастровым номером 59:18:1360101:1919 путем внесения в сведения ЕГРН уточненных координат. Выявлен факт смещения границ. Границы уточнены по ограждению;

участок №296 - уточнить местоположение границы и площади земельного участка с кадастровым номером 59:18:1360101:168;

участок №371 - Образование земельного участка из земель, находящихся в государственной или муниципальной собственности (ЗУ204) с основным видом разрешенного использования - Для ведения личного подсобного хозяйства. Поставить на государственный кадастровый учет по результатам межевания;

участок №297 - Образование земельного участка из земель, находящихся в государственной или муниципальной собственности (ЗУ205) с основным видом разрешенного использования - Для ведения личного подсобного хозяйства. Поставить на государственный кадастровый учет по результатам межевания;

участок №298 - исправить реестровую ошибку в местоположении границы земельного участка с кадастровым номером 59:18:1360101:214 путем внесения в сведения ЕГРН уточненных координат. Выявлен факт смещения границ. Границы уточнены по ограждению;

участок №299 - исправить реестровую ошибку в местоположении границы земельного участка с кадастровым номером 59:18:1360101:43 путем внесения в сведения ЕГРН уточненных координат. Выявлен факт смещения границ. Границы уточнены по ограждению;

участок №300 - исправить реестровую ошибку в местоположении границы земельного участка с кадастровым номером 59:18:1360101:135 путем внесения в сведения ЕГРН уточненных координат. Выявлен факт смещения границ. Границы уточнены по ограждению;

Документ создан в электронной форме. № 1348 от 27.05.2022. Исполнитель: Шулятникова О.А.
Страница 42 из 524. Страница создана: 26.05.2022 12:51

участок №301 - Образование земельного участка из земель, находящихся в государственной или муниципальной собственности (ЗУ206) с основным видом разрешенного использования - Для ведения личного подсобного хозяйства. Поставить на государственный кадастровый учет по результатам межевания;

участок №302 - Образование земельного участка путем перераспределения земельного участка 59:18:1360101:24 и земель, находящихся в государственной или муниципальной собственности (ЗУ207/1). Площадь перераспределяемого участка составляет 81 кв.м. Размер перераспределяемого участка не превышает предельный минимальный размер (200 кв.м.), для разрешенного использования - Для ведения личного подсобного хозяйства, в соответствии с Правилами землепользования и застройки Добрянского городского округа Пермского края;

участок №303 - Образование земельного участка из земель, находящихся в государственной или муниципальной собственности (ЗУ208) с основным видом разрешенного использования - Для ведения личного подсобного хозяйства. Поставить на государственный кадастровый учет по результатам межевания;

участок №304 - Образование земельного участка из земель, находящихся в государственной или муниципальной собственности (ЗУ209) с основным видом разрешенного использования - Для ведения личного подсобного хозяйства. Поставить на государственный кадастровый учет по результатам межевания;

участок №305 - Образование земельного участка из земель, находящихся в государственной или муниципальной собственности (ЗУ210) с основным видом разрешенного использования - Для ведения личного подсобного хозяйства. Поставить на государственный кадастровый учет по результатам межевания;

участок №306 - Образование земельного участка из земель, находящихся в государственной или муниципальной собственности (ЗУ211) с основным видом разрешенного использования - Для ведения личного подсобного хозяйства. Поставить на государственный кадастровый учет по результатам межевания;

участок №308 - Образование земельного участка из земель, находящихся в государственной или муниципальной собственности (ЗУ212) с основным видом разрешенного использования - Для ведения личного подсобного хозяйства. Поставить на государственный кадастровый учет по результатам межевания;

участок №309 - Образование земельного участка из земель, находящихся в государственной или муниципальной собственности (ЗУ213) с основным видом разрешенного использования - Для ведения личного подсобного хозяйства. Поставить на государственный кадастровый учет по результатам межевания;

участок №310 - Образование земельного участка из земель, находящихся в государственной или муниципальной собственности (ЗУ214)

Документ создан в электронной форме. № 1348 от 27.05.2022. Исполнитель: Шулятникова О.А.
Страница 43 из 524. Страница создана: 26.05.2022 12:51

с основным видом разрешенного использования - Для ведения личного подсобного хозяйства. Поставить на государственный кадастровый учет по результатам межевания;

участок №311 - уточнить местоположение границы и площади земельного участка с кадастровым номером 59:18:1360101:30;

участок №312 - Образование земельного участка из земель, находящихся в государственной или муниципальной собственности (ЗУ215) с основным видом разрешенного использования - Малоэтажная многоквартирная жилая застройка. Поставить на государственный кадастровый учет по результатам межевания;

участок №313 - Образование земельного участка из земель, находящихся в государственной или муниципальной собственности (ЗУ216) с основным видом разрешенного использования - Малоэтажная многоквартирная жилая застройка. Поставить на государственный кадастровый учет по результатам межевания;

участок №314 - Образование земельного участка из земель, находящихся в государственной или муниципальной собственности (ЗУ217) с основным видом разрешенного использования - Малоэтажная многоквартирная жилая застройка. Поставить на государственный кадастровый учет по результатам межевания;

участок №315 - Образование земельного участка из земель, находящихся в государственной или муниципальной собственности (ЗУ218) с основным видом разрешенного использования - Для ведения личного подсобного хозяйства. Поставить на государственный кадастровый учет по результатам межевания;

участок №316 - Образование земельного участка из земель, находящихся в государственной или муниципальной собственности (ЗУ219) с основным видом разрешенного использования - Малоэтажная многоквартирная жилая застройка. Поставить на государственный кадастровый учет по результатам межевания;

участок №317 - Образование земельного участка из земель, находящихся в государственной или муниципальной собственности (ЗУ220) с основным видом разрешенного использования - Малоэтажная многоквартирная жилая застройка. Поставить на государственный кадастровый учет по результатам межевания;

участок №318 - Образование земельного участка из земель, находящихся в государственной или муниципальной собственности (ЗУ221) с основным видом разрешенного использования - Малоэтажная многоквартирная жилая застройка. Поставить на государственный кадастровый учет по результатам межевания;

участок №320 - исправить реестровую ошибку в местоположении границы земельного участка с кадастровым номером 59:18:1360101:2190 путем внесения в сведения ЕГРН уточненных координат. Выявлен факт смещения границ. Границы уточнены по ограждению;

Документ создан в электронной форме. № 1348 от 27.05.2022. Исполнитель: Шулятникова О.А.
Страница 44 из 524. Страница создана: 26.05.2022 12:51

участок №321 - Образование земельного участка из земель, находящихся в государственной или муниципальной собственности (ЗУ222) с основным видом разрешенного использования - Сенокошение. Поставить на государственный кадастровый учет по результатам межевания;

участок №322 - Образование земельного участка из земель, находящихся в государственной или муниципальной собственности (ЗУ223) с основным видом разрешенного использования - Для ведения личного подсобного хозяйства. Поставить на государственный кадастровый учет по результатам межевания;

участок №323 - Образование земельного участка из земель, находящихся в государственной или муниципальной собственности (ЗУ224) с основным видом разрешенного использования - Для ведения личного подсобного хозяйства. Поставить на государственный кадастровый учет по результатам межевания;

участок №324 - Образование земельного участка из земель, находящихся в государственной или муниципальной собственности (ЗУ225) с основным видом разрешенного использования - Для ведения личного подсобного хозяйства. Поставить на государственный кадастровый учет по результатам межевания;

участок №325 - Образование земельного участка из земель, находящихся в государственной или муниципальной собственности (ЗУ226) с основным видом разрешенного использования - Для ведения личного подсобного хозяйства. Поставить на государственный кадастровый учет по результатам межевания;

участок №326 - Образование земельного участка из земель, находящихся в государственной или муниципальной собственности (ЗУ227) с основным видом разрешенного использования - Для ведения личного подсобного хозяйства. Поставить на государственный кадастровый учет по результатам межевания;

участок №327 - Образование земельного участка из земель, находящихся в государственной или муниципальной собственности (ЗУ228) с основным видом разрешенного использования - Для ведения личного подсобного хозяйства. Поставить на государственный кадастровый учет по результатам межевания;

участок №328 - Образование земельного участка из земель, находящихся в государственной или муниципальной собственности (ЗУ229) с основным видом разрешенного использования - Для ведения личного подсобного хозяйства. Поставить на государственный кадастровый учет по результатам межевания;

участок №329 - Образование земельного участка из земель, находящихся в государственной или муниципальной собственности (ЗУ230) с основным видом разрешенного использования - Для ведения личного подсобного хозяйства. Поставить на государственный кадастровый учет по результатам межевания;

Документ создан в электронной форме. № 1348 от 27.05.2022. Исполнитель: Шулятникова О.А.
Страница 45 из 524. Страница создана: 26.05.2022 12:51

участок №330 - Образование земельного участка из земель, находящихся в государственной или муниципальной собственности (ЗУ231) с основным видом разрешенного использования - Для ведения личного подсобного хозяйства. Поставить на государственный кадастровый учет по результатам межевания;

участок №331 - Образование земельного участка из земель, находящихся в государственной или муниципальной собственности (ЗУ232) с основным видом разрешенного использования - Для ведения личного подсобного хозяйства. Поставить на государственный кадастровый учет по результатам межевания;

участок №332 - Образование земельного участка из земель, находящихся в государственной или муниципальной собственности (ЗУ233) с основным видом разрешенного использования - Для ведения личного подсобного хозяйства. Поставить на государственный кадастровый учет по результатам межевания;

участок №333 - Образование земельного участка из земель, находящихся в государственной или муниципальной собственности (ЗУ8) с основным видом разрешенного использования - Для ведения личного подсобного хозяйства. Поставить на государственный кадастровый учет по результатам межевания;

участок №334 - Образование земельного участка из земель, находящихся в государственной или муниципальной собственности (ЗУ9) с основным видом разрешенного использования - Для ведения личного подсобного хозяйства. Поставить на государственный кадастровый учет по результатам межевания;

участок №335 - Образование земельного участка из земель, находящихся в государственной или муниципальной собственности (ЗУ11) с основным видом разрешенного использования - Для ведения личного подсобного хозяйства. Поставить на государственный кадастровый учет по результатам межевания;

участок №336 - Образование земельного участка из земель, находящихся в государственной или муниципальной собственности (ЗУ12) с основным видом разрешенного использования - Для ведения личного подсобного хозяйства. Поставить на государственный кадастровый учет по результатам межевания;

участок №337 - Образование земельного участка из земель, находящихся в государственной или муниципальной собственности (ЗУ13) с основным видом разрешенного использования - Для ведения личного подсобного хозяйства. Поставить на государственный кадастровый учет по результатам межевания;

участок №338 - Образование земельного участка из земель, находящихся в государственной или муниципальной собственности (ЗУ16) с основным видом разрешенного использования - Для ведения личного подсобного хозяйства. Поставить на государственный кадастровый учет по результатам межевания;

Документ создан в электронной форме. № 1348 от 27.05.2022. Исполнитель: Шулятникова О.А.
Страница 46 из 524. Страница создана: 26.05.2022 12:51

участок №339 - Образование земельного участка из земель, находящихся в государственной или муниципальной собственности (ЗУ17) с основным видом разрешенного использования - Для ведения личного подсобного хозяйства. Поставить на государственный кадастровый учет по результатам межевания;

участок №340 - Образование земельного участка из земель, находящихся в государственной или муниципальной собственности (ЗУ18) с основным видом разрешенного использования - Для ведения личного подсобного хозяйства. Поставить на государственный кадастровый учет по результатам межевания;

участок №341 - Образование земельного участка из земель, находящихся в государственной или муниципальной собственности (ЗУ19) с основным видом разрешенного использования - Для ведения личного подсобного хозяйства. Поставить на государственный кадастровый учет по результатам межевания;

участок №342 - Образование земельного участка из земель, находящихся в государственной или муниципальной собственности (ЗУ20) с основным видом разрешенного использования - Для ведения личного подсобного хозяйства. Поставить на государственный кадастровый учет по результатам межевания;

участок №343 - Образование земельного участка из земель, находящихся в государственной или муниципальной собственности (ЗУ21) с основным видом разрешенного использования - Для ведения личного подсобного хозяйства. Поставить на государственный кадастровый учет по результатам межевания;

участок №344 - Образование земельного участка из земель, находящихся в государственной или муниципальной собственности (ЗУ234) с основным видом разрешенного использования - Для ведения личного подсобного хозяйства. Поставить на государственный кадастровый учет по результатам межевания;

участок №345 - Образование земельного участка из земель, находящихся в государственной или муниципальной собственности (ЗУ235) с основным видом разрешенного использования - Для ведения личного подсобного хозяйства. Поставить на государственный кадастровый учет по результатам межевания;

участок №346 - Образование земельного участка из земель, находящихся в государственной или муниципальной собственности (ЗУ236) с основным видом разрешенного использования - Для ведения личного подсобного хозяйства. Поставить на государственный кадастровый учет по результатам межевания;

участок №347 - Образование земельного участка из земель, находящихся в государственной или муниципальной собственности (ЗУ237) с основным видом разрешенного использования - Для ведения личного подсобного хозяйства. Поставить на государственный кадастровый учет по результатам межевания;

Документ создан в электронной форме. № 1348 от 27.05.2022. Исполнитель: Шулятникова О.А.
Страница 47 из 524. Страница создана: 26.05.2022 12:51

участок №348 - Образование земельного участка из земель, находящихся в государственной или муниципальной собственности (ЗУ238) с основным видом разрешенного использования - Сенокошение. Поставить на государственный кадастровый учет по результатам межевания;

участок №349 - Образование земельного участка из земель, находящихся в государственной или муниципальной собственности (ЗУ239) с основным видом разрешенного использования - Для ведения личного подсобного хозяйства. Поставить на государственный кадастровый учет по результатам межевания;

участок №350 - Образование земельного участка из земель, находящихся в государственной или муниципальной собственности (ЗУ240) с основным видом разрешенного использования - Для ведения личного подсобного хозяйства. Поставить на государственный кадастровый учет по результатам межевания;

участок №351 - Образование земельного участка из земель, находящихся в государственной или муниципальной собственности (ЗУ128) с основным видом разрешенного использования - Дошкольное, начальное и среднее общее образование. Поставить на государственный кадастровый учет по результатам межевания;

участок №352 - Образование земельного участка из земель, находящихся в государственной или муниципальной собственности (ЗУ241) с основным видом разрешенного использования - Спорт. Поставить на государственный кадастровый учет по результатам межевания;

участок №353 - Образование земельного участка из земель, находящихся в государственной или муниципальной собственности (ЗУ242) с основным видом разрешенного использования - Для ведения личного подсобного хозяйства. Поставить на государственный кадастровый учет по результатам межевания;

участок №354 - Образование земельного участка из земель, находящихся в государственной или муниципальной собственности (ЗУ243) с основным видом разрешенного использования - Для ведения личного подсобного хозяйства. Поставить на государственный кадастровый учет по результатам межевания;

участок №355 - Образование земельного участка из земель, находящихся в государственной или муниципальной собственности (ЗУ244) с основным видом разрешенного использования - Для ведения личного подсобного хозяйства. Поставить на государственный кадастровый учет по результатам межевания;

участок №356 - Образование земельного участка из земель, находящихся в государственной или муниципальной собственности (ЗУ245) с основным видом разрешенного использования - Для ведения личного подсобного хозяйства. Поставить на государственный кадастровый учет по результатам межевания;

участок №357 - Образование земельного участка из земель, находящихся в государственной или муниципальной собственности (ЗУ246)

Документ создан в электронной форме. № 1348 от 27.05.2022. Исполнитель: Шулятникова О.А.
Страница 48 из 524. Страница создана: 26.05.2022 12:51

с основным видом разрешенного использования - Для ведения личного подсобного хозяйства. Поставить на государственный кадастровый учет по результатам межевания;

участок №358 - Образование земельного участка из земель, находящихся в государственной или муниципальной собственности (ЗУ247) с основным видом разрешенного использования - Для ведения личного подсобного хозяйства. Поставить на государственный кадастровый учет по результатам межевания;

участок №359 - Образование земельного участка из земель, находящихся в государственной или муниципальной собственности (ЗУ248) с основным видом разрешенного использования - Для ведения личного подсобного хозяйства. Поставить на государственный кадастровый учет по результатам межевания;

участок №360 - Образование земельного участка из земель, находящихся в государственной или муниципальной собственности (ЗУ249) с основным видом разрешенного использования - Для ведения личного подсобного хозяйства. Поставить на государственный кадастровый учет по результатам межевания;

участок №361 - Образование земельного участка из земель, находящихся в государственной или муниципальной собственности (ЗУ250) с основным видом разрешенного использования - Для ведения личного подсобного хозяйства. Поставить на государственный кадастровый учет по результатам межевания;

участок №362 - Образование земельного участка из земель, находящихся в государственной или муниципальной собственности (ЗУ251) с основным видом разрешенного использования - Для ведения личного подсобного хозяйства. Поставить на государственный кадастровый учет по результатам межевания;

участок №363 - Образование земельного участка из земель, находящихся в государственной или муниципальной собственности (ЗУ252) с основным видом разрешенного использования - Для ведения личного подсобного хозяйства. Поставить на государственный кадастровый учет по результатам межевания;

участок №367 - Образование земельного участка из земель, находящихся в государственной или муниципальной собственности (ЗУ253) с основным видом разрешенного использования - Земельные участки (территории) общего пользования. Поставить на государственный кадастровый учет по результатам межевания;

участок №368 - Образование земельного участка из земель, находящихся в государственной или муниципальной собственности (ЗУ254) с основным видом разрешенного использования - Спорт. Поставить на государственный кадастровый учет по результатам межевания;

участок №369 - Образование земельного участка из земель, находящихся в государственной или муниципальной собственности (ЗУ255) с основным видом разрешенного использования - Коммунальное

Документ создан в электронной форме. № 1348 от 27.05.2022. Исполнитель: Шулятникова О.А.
Страница 49 из 524. Страница создана: 26.05.2022 12:51

обслуживание. Поставить на государственный кадастровый учет по результатам межевания;

участок №370 - исправить реестровую ошибку в местоположении границы земельного участка с кадастровым номером 59:18:1360101:2188 путем внесения в сведения ЕГРН уточненных координат. Выявлен факт пересечения границ. Границы уточнены по ограждению;

участок №376 - Образование земельного участка из земель, находящихся в государственной или муниципальной собственности (ЗУ46) с основным видом разрешенного использования - Для ведения личного подсобного хозяйства. Поставить на государственный кадастровый учет по результатам межевания;

участок №380 - Образование земельного участка из земель, находящихся в государственной или муниципальной собственности (ЗУ76) с основным видом разрешенного использования - Спорт. Поставить на государственный кадастровый учет по результатам межевания;

участок №381 - Образование земельного участка из земель, находящихся в государственной или муниципальной собственности (ЗУ260) с основным видом разрешенного использования - Для ведения личного подсобного хозяйства. Поставить на государственный кадастровый учет по результатам межевания;

участок №382 - Образование земельного участка из земель, находящихся в государственной или муниципальной собственности (ЗУ262) с основным видом разрешенного использования - Для ведения личного подсобного хозяйства. Поставить на государственный кадастровый учет по результатам межевания;

участок №383 - Образование земельного участка из земель, находящихся в государственной или муниципальной собственности (ЗУ263) с основным видом разрешенного использования - Для ведения личного подсобного хозяйства. Поставить на государственный кадастровый учет по результатам межевания;

участок №384 - Образование земельного участка из земель, находящихся в государственной или муниципальной собственности (ЗУ264) с основным видом разрешенного использования - Для ведения личного подсобного хозяйства. Поставить на государственный кадастровый учет по результатам межевания;

участок №385 - Образование земельного участка из земель, находящихся в государственной или муниципальной собственности (ЗУ266) с основным видом разрешенного использования - Для ведения личного подсобного хозяйства. Поставить на государственный кадастровый учет по результатам межевания;

участок №386 - Образование земельного участка из земель, находящихся в государственной или муниципальной собственности (ЗУ267) с основным видом разрешенного использования - Для ведения личного подсобного хозяйства. Поставить на государственный кадастровый учет по результатам межевания;

Документ создан в электронной форме. № 1348 от 27.05.2022. Исполнитель: Шулятникова О.А.
Страница 50 из 524. Страница создана: 26.05.2022 12:51

участок №387- Образование земельного участка из земель, находящихся в государственной или муниципальной собственности (ЗУ268) с основным видом разрешенного использования - Для ведения личного подсобного хозяйства. Поставить на государственный кадастровый учет по результатам межевания;

участок №388- Образование земельного участка из земель, находящихся в государственной или муниципальной собственности (ЗУ269) с основным видом разрешенного использования - Для ведения личного подсобного хозяйства. Поставить на государственный кадастровый учет по результатам межевания;

участок №389- Образование земельного участка из земель, находящихся в государственной или муниципальной собственности (ЗУ270) с основным видом разрешенного использования - Для ведения личного подсобного хозяйства. Поставить на государственный кадастровый учет по результатам межевания;

участок №390- Образование земельного участка из земель, находящихся в государственной или муниципальной собственности (ЗУ271) с основным видом разрешенного использования - Для ведения личного подсобного хозяйства. Поставить на государственный кадастровый учет по результатам межевания;

участок №391- Образование земельного участка из земель, находящихся в государственной или муниципальной собственности (ЗУ272) с основным видом разрешенного использования - Для ведения личного подсобного хозяйства. Поставить на государственный кадастровый учет по результатам межевания;

участок №392- Образование земельного участка из земель, находящихся в государственной или муниципальной собственности (ЗУ273) с основным видом разрешенного использования - Для ведения личного подсобного хозяйства. Поставить на государственный кадастровый учет по результатам межевания;

участок №393- Образование земельного участка из земель, находящихся в государственной или муниципальной собственности (ЗУ274) с основным видом разрешенного использования - Для ведения личного подсобного хозяйства. Поставить на государственный кадастровый учет по результатам межевания;

В границах проектируемой территории границы 56 земельных участков требуют уточнения, 63 участка требуют исправления реестровых ошибок в местоположении границ, образуется 274 земельных участка в том числе 14 участков путем перераспределения с землями находящимися в государственной или муниципальной собственности, 12 участков под малоэтажной многоквартирной жилой застройкой.

Документ создан в электронной форме. № 1348 от 27.05.2022. Исполнитель: Шулятникова О.А.
Страница 51 из 524. Страница создана: 26.05.2022 12:51

Доступ (проход или проезд от земельных участков общего пользования) к образуемым земельным участкам осуществляется посредством земель общего пользования.

Установление публичных сервитутов в границах проектируемой территории проектом не предусматривается.

В отношении земельных участков с кадастровыми номерами 59:18:1360101:141, 59:18:1360101:2012, 59:18:1360101:280, 59:18:1360101:281, 59:18:1360101:2173, 59:18:1360101:32, 59:18:1360101:2034, 59:18:1360101:2191, 59:18:1360101:294, 59:18:1360101:179, 59:18:1360101:1915, 59:18:1360101:2194, 59:18:1360101:266, 59:18:1360101:1925, 59:18:1360101:2036 работы не проводились, так как границы установлены корректно.

В отношении 186 земельных участков работы не проводились, так как данные земельные участки не идентифицированы.

Проектируемые земельные участки относятся к категории земель – Земли населенных пунктов. Данные по образуемым и уточняемым земельным участкам приведены в таблице 1 — Экспликация изменяемых и образуемых земельных участков.

Документ создан в электронной форме. № 1348 от 27.05.2022. Исполнитель: Шулятникова О.А.
Страница 52 из 524. Страница создана: 26.05.2022 12:51

2. ЭКСПЛИКАЦИЯ ОБРАЗУЕМЫХ И ИЗМЕНЯЕМЫХ ЗЕМЕЛЬНЫХ УЧАСТКОВ

Таблица 2

№ участка на чертеже	Условные номера земельных участков	Кадастровый номер земельного участка	Адрес земельного участка	Вид разрешенного использования	Площадь по документам м^2	Площадь по проекту м^2	Примечание
1	2	3	4	5	6	7	8
1	:74	59:18:1360101:74	край Пермский, г. Добрянка, п. Ярино, ул. Мира	Для ведения личного подсобного хозяйства	2400	2400	уточнение местоположения границ земельного участка
2	ЗУ1	-	Пермский край, Добрянский городской округ, п.Ярино	Для ведения личного подсобного хозяйства	-	510	Образование земельного участка из земель, находящихся в государственной или муниципальной собственности
3	:92	59:18:1360101:92	край Пермский, г. Добрянка, п. Ярино, ул. Мира, дом 24	Для ведения личного подсобного хозяйства	1700	1700	исправление реестровой ошибки
4	ЗУ2	-	Пермский край, Добрянский городской округ, п.Ярино	Для ведения личного подсобного хозяйства	-	1311	Образование земельного участка из земель, находящихся в государственной или муниципальной собственности

Документ создан в электронной форме. № 1348 от 27.05.2022. Исполнитель: Шулятникова О.А.
Страница 53 из 524. Страница создана: 26.05.2022 12:51

5	:33	59:18:1360101:33	край Пермский, г. Добрянка, п. Ярино, ул. Мира	Для ведения личного подсобного хозяйства	2788	2788	уточнение местоположения границ земельного участка
6	ЗУ3	-	Пермский край, Добрянский городской округ, п.Ярино	Для ведения личного подсобного хозяйства	-	2096	Образование земельного участка из земель, находящихся в государственной или муниципальной собственности
7	ЗУ4	-	Пермский край, Добрянский городской округ, п.Ярино	Для ведения личного подсобного хозяйства	-	3645	Образование земельного участка из земель, находящихся в государственной или муниципальной собственности
8	:129	59:18:1360101:129	Российская Федерация, Пермский край, г.о. Добрянский, п. Ярино, ул. Мира, д. 18	Для ведения личного подсобного хозяйства	2967	2967	исправление реестровой ошибки
9	ЗУ5	-	Пермский край, Добрянский городской округ, п.Ярино	Для ведения личного подсобного хозяйства	-	829	Образование земельного участка из земель, находящихся в государственной или муниципальной собственности
10	ЗУ6	-	Пермский край, Добрянский городской округ, п.Ярино	Для ведения личного подсобного хозяйства	-	4571	Образование земельного участка из земель, находящихся в государственной или муниципальной собственности

Документ создан в электронной форме. № 1348 от 27.05.2022. Исполнитель: Шулятникова О.А.
Страница 54 из 524. Страница создана: 26.05.2022 12:51

11	:232	59:18:1360101:232	край Пермский, г. Добрянка, п. Ярино, ул. Мира	Для ведения личного подсобного хозяйства	2400	2400	уточнение местоположения границ земельного участка
12	:136	59:18:1360101:136	край Пермский, район Добрянский, г. Добрянка, п. Ярино, ул. Мира, дом 12	Для ведения личного подсобного хозяйства	2500	2500	уточнение местоположения границ земельного участка
13	ЗУ7	-	Пермский край, Добрянский городской округ, п.Ярино	Для ведения личного подсобного хозяйства	-	1476	Образование земельного участка из земель, находящихся в государственной или муниципальной собственности
14	:166	59:18:1360101:166	край Пермский, г. Добрянка, п. Ярино, ул. Мира	Для ведения личного подсобного хозяйства	1300	1300	уточнение местоположения границ земельного участка
15	:226	59:18:1360101:226	край Пермский, г. Добрянка, п. Ярино, ул. Мира, дом 8	Для сенокошения	545	583	уточнение местоположения границ земельного участка
16	ЗУ265	-	Пермский край, Добрянский городской округ, п.Ярино, улМира	Для ведения личного подсобного хозяйства	-	3141	Образование земельного участка из земель, находящихся в государственной или муниципальной собственности

Документ создан в электронной форме. № 1348 от 27.05.2022. Исполнитель: Шулятникова О.А.
Страница 55 из 524. Страница создана: 26.05.2022 12:51

17	:264	59:18:1360101:264	край Пермский, г. Добрянка, п. Ярино, ул. Мира	Для ведения личного подсобного хозяйства	3325	2364	уточнение местоположения границ земельного участка
18	:311	59:18:1360101:311	Пермский край, р-н Добрянский, с/п Дивьинское, п Ярино, ул Мира	Для индивидуального жилищного строительства	1700	1700	исправление реестровой ошибки
372	ЗУ10	-	Пермский край, Добрянский городской округ, п.Ярино, улМира	Для индивидуального жилищного строительства	-	1776	Перераспределение земельного участка 59:18:1360101:311 и земель, находящихся в государственной или муниципальной собственности
19	:9	59:18:1360101:9	Пермский край, Добрянский район, п. Ярино, ул. Мира	Для ведения личного подсобного хозяйства	4831	4832	исправление реестровой ошибки
20	:157	59:18:1360101:157	край Пермский, г. Добрянка, п. Ярино, ул. Мира	Для ведения личного подсобного хозяйства	3000	3000	уточнение местоположения границ земельного участка
21	ЗУ14	-	Пермский край, Добрянский городской округ, п.Ярино, улМира	Для ведения личного подсобного хозяйства	-	368	Образование земельного участка из земель, находящихся в государственной или муниципальной собственности

Документ создан в электронной форме. № 1348 от 27.05.2022. Исполнитель: Шулятникова О.А.
Страница 56 из 524. Страница создана: 26.05.2022 12:51

22	ЗУ15	-	Пермский край, Добрянский городской округ, п.Ярино, улМира	Для ведения личного подсобного хозяйства	-	2790	Образование земельного участка из земель, находящихся в государственной или муниципальной собственности
23	ЗУ25	-	Пермский край, Добрянский городской округ, п.Ярино,	Для ведения личного подсобного хозяйства	-	1543	Образование земельного участка из земель, находящихся в государственной или муниципальной собственности
24	ЗУ22	-	Пермский край, Добрянский городской округ, п.Ярино,	Для ведения личного подсобного хозяйства	-	2348	Образование земельного участка из земель, находящихся в государственной или муниципальной собственности
25	ЗУ24	-	Пермский край, Добрянский городской округ, п.Ярино,	Для ведения личного подсобного хозяйства	-	2072	Образование земельного участка из земель, находящихся в государственной или муниципальной собственности
26	:55	59:18:1360101:55	Пермский край, Добрянский район, п. Ярино, ул. Заречная, д. 4	Для ведения личного подсобного хозяйства	2900	2900	исправление реестровой ошибки
373	ЗУ23	-	Пермский край, Добрянский городской округ, п.Ярино, ул. Заречная	Для ведения личного подсобного хозяйства	-	2990	Перераспределение земельного участка 59:18:1360101:55 и земель, находящихся в государственной или муниципальной собственности

Документ создан в электронной форме. № 1348 от 27.05.2022. Исполнитель: Шулятникова О.А.
Страница 57 из 524. Страница создана: 26.05.2022 12:51

27	:2172	59:18:1360101:2172	Пермский край, Добрянский район, пос. Ярино, ул. Заречная, дом 10	для ведения личного подсобного хозяйства	2819,5	2595	уточнение местоположения границ земельного участка
28	ЗУ26	-	Пермский край, Добрянский городской округ, п.Ярино,	Для ведения личного подсобного хозяйства	-	1508	Образование земельного участка из земель, находящихся в государственной или муниципальной собственности
29	:1926	59:18:1360101:1926	Пермский край, Добрянский район, Дивьинское сельское поселение, п. Ярино, ул. Заречная, д. 12	для ведения личного подсобного хозяйства	3000	3000	исправление реестровой ошибки
374	ЗУ27	-	Пермский край, Добрянский городской округ, п.Ярино, ул. Заречная	Для ведения личного подсобного хозяйства	-	3140	Перераспределение земельного участка 59:18:1360101:1926 и земель, находящихся в государственной или муниципальной собственности
30	ЗУ28	-	Пермский край, Добрянский городской округ, п.Ярино,	Для ведения личного подсобного хозяйства	-	3809	Образование земельного участка из земель, находящихся в государственной или муниципальной собственности
31	ЗУ29	-	Пермский край, Добрянский городской округ, п.Ярино,	Для ведения личного подсобного хозяйства	-	2774	Образование земельного участка из земель, находящихся в государственной или муниципальной собственности

Документ создан в электронной форме. № 1348 от 27.05.2022. Исполнитель: Шулятникова О.А.
Страница 58 из 524. Страница создана: 26.05.2022 12:51

32	:123	59:18:1360101:123	край Пермский, г. Добрянка, п. Ярино, ул. Мира	Для ведения личного подсобного хозяйства	1900	1900	уточнение местоположения границ земельного участка
33	:68	59:18:1360101:68	край Пермский, г. Добрянка, п. Ярино, ул. Мира	Для ведения личного подсобного хозяйства	2200	2200	уточнение местоположения границ земельного участка
375	ЗУ31	-	Пермский край, Добрянский городской округ, п.Ярино,	Для ведения личного подсобного хозяйства	-	958	Образование земельного участка из земель, находящихся в государственной или муниципальной собственности
34	:215	59:18:1360101:215	край Пермский, г. Добрянка, п. Ярино, ул. Мира	Для ведения личного подсобного хозяйства	2500	2500	уточнение местоположения границ земельного участка
35	ЗУ31	-	Пермский край, Добрянский городской округ, п.Ярино,	Для ведения личного подсобного хозяйства	-	1978	Образование земельного участка из земель, находящихся в государственной или муниципальной собственности
36	:132	59:18:1360101:132	край Пермский, г. Добрянка, п. Ярино, ул. Мира	Для ведения личного подсобного хозяйства	2607	2725	уточнение местоположения границ земельного участка

Документ создан в электронной форме. № 1348 от 27.05.2022. Исполнитель: Шулятникова О.А.
Страница 59 из 524. Страница создана: 26.05.2022 12:51

37	:313	59:18:1360101:313	Пермский край, Добрянский район, пос. Ярино, ул. Мира	Для ведения личного подсобного хозяйства	2370	2370	исправление реестровой ошибки
38	:201	59:18:1360101:201	край Пермский, г. Добрянка, п. Ярино, ул. Мира	Для ведения личного подсобного хозяйства	2500	2500	уточнение местоположения границ земельного участка
39	ЗУ32	-	Пермский край, Добрянский городской округ, п.Ярино,	Для ведения личного подсобного хозяйства	-	827	Образование земельного участка из земель, находящихся в государственной или муниципальной собственности
40	ЗУ33	-	Пермский край, Добрянский городской округ, п.Ярино,	Для ведения личного подсобного хозяйства	-	2418	Образование земельного участка из земель, находящихся в государственной или муниципальной собственности
41	ЗУ34	-	Пермский край, Добрянский городской округ, п.Ярино,	Для ведения личного подсобного хозяйства	-	1236	Образование земельного участка из земель, находящихся в государственной или муниципальной собственности
42	ЗУ35	-	Пермский край, Добрянский городской округ, п.Ярино,	Для ведения личного подсобного хозяйства	-	946	Образование земельного участка из земель, находящихся в государственной или муниципальной собственности

Документ создан в электронной форме. № 1348 от 27.05.2022. Исполнитель: Шулятникова О.А.
Страница 60 из 524. Страница создана: 26.05.2022 12:51

43	:13	59:18:1360101:13	Пермский край, р-н Добрянский, с/п Дивьинское, п. Ярино	Для ведения личного подсобного хозяйства	1658	1658	исправление реестровой ошибки
44	:4	59:18:1360101:4	Пермский край, г. Добрянка, п. Ярино, ул. Заречная	Для ведения личного подсобного хозяйства	2840	2840	исправление реестровой ошибки
45	ЗУ261	-	Пермский край, Добрянский городской округ, п.Ярино,	Для ведения личного подсобного хозяйства	-	1563	Образование земельного участка из земель, находящихся в государственной или муниципальной собственности
46	ЗУ36	-	Пермский край, Добрянский городской округ, п.Ярино,	Для ведения личного подсобного хозяйства	-	2583	Образование земельного участка из земель, находящихся в государственной или муниципальной собственности
47	:305	59:18:1360101:305	край Пермский, район Добрянский, г. Добрянка, п. Ярино, Дивьинское с/п	Для ведения личного подсобного хозяйства	750	750	уточнение местоположения границ земельного участка
48	:1918	59:18:1360101:1918	Пермский край, Добрянский район, Дивьинское сельское поселение, п.Ярино, ул.Заречная, д.46	для ведения личного подсобного хозяйства	1478	1478	исправление реестровой ошибки

Документ создан в электронной форме. № 1348 от 27.05.2022. Исполнитель: Шулятникова О.А.
Страница 61 из 524. Страница создана: 26.05.2022 12:51

49	ЗУ37	-	Пермский край, Добрянский городской округ, п.Ярино,	Для ведения личного подсобного хозяйства	-	670	Образование земельного участка из земель, находящихся в государственной или муниципальной собственности
50	:37	59:18:1360101:37	край Пермский, район Добрянский, г. Добрянка, п. Ярино, Дивьинское с/п, ул. Заречная, дом 44	Для ведения личного подсобного хозяйства	1500	1500	уточнение местоположения границ земельного участка
51	ЗУ38	-	Пермский край, Добрянский городской округ, п.Ярино,	Для ведения личного подсобного хозяйства	-	1297	Образование земельного участка из земель, находящихся в государственной или муниципальной собственности
52	ЗУ39	-	Пермский край, Добрянский городской округ, п.Ярино,	Для ведения личного подсобного хозяйства	-	2465	Образование земельного участка из земель, находящихся в государственной или муниципальной собственности
53	ЗУ40	-	Пермский край, Добрянский городской округ, п.Ярино,	Для ведения личного подсобного хозяйства	-	1763	Образование земельного участка из земель, находящихся в государственной или муниципальной собственности
54	ЗУ41	-	Пермский край, Добрянский городской округ, п.Ярино,	Для ведения личного подсобного хозяйства	-	1902	Образование земельного участка из земель, находящихся в государственной или муниципальной собственности

Документ создан в электронной форме. № 1348 от 27.05.2022. Исполнитель: Шулятникова О.А.
Страница 62 из 524. Страница создана: 26.05.2022 12:51

55	:64	59:18:1360101:64	край Пермский, г. Добрянка, п. Ярино, ул. Заречная	Для ведения личного подсобного хозяйства	1500	1679	уточнение местоположения границ земельного участка
56	ЗУ42	-	Пермский край, Добрянский городской округ, п.Ярино,	Для ведения личного подсобного хозяйства	-	1783	Образование земельного участка из земель, находящихся в государственной или муниципальной собственности
57	304	59:18:1360101:304	Пермский край, район Добрянский, г. Добрянка, п. Ярино, Дивьинское с/п, ул. Заречная, дом 30	Для ведения личного подсобного хозяйства	2200	2200	исправление реестровой ошибки
58	ЗУ43	-	Пермский край, Добрянский городской округ, п.Ярино, ул. Заречная,	Для ведения личного подсобного хозяйства	-	2260	Образование земельного участка из земель, находящихся в государственной или муниципальной собственности
59	ЗУ44	-	Пермский край, Добрянский городской округ, п.Ярино,	Для ведения личного подсобного хозяйства	-	1862	Образование земельного участка из земель, находящихся в государственной или муниципальной собственности
60	:133	59:18:1360101:133	Пермский край, Добрянский муниципальный район, пос. Ярино, улица Заречная, дом 26	Пермский край, Добрянский муниципальный район, пос. Ярино, улица Заречная, дом 26	1600	1600	уточнение местоположения границ земельного участка

Документ создан в электронной форме. № 1348 от 27.05.2022. Исполнитель: Шулятникова О.А.
Страница 63 из 524. Страница создана: 26.05.2022 12:51

61	ЗУ45	-	Пермский край, Добрянский городской округ, п.Ярино,	Для ведения личного подсобного хозяйства	-	700	Образование земельного участка из земель, находящихся в государственной или муниципальной собственности
62	:108	59:18:1360101:108	край Пермский, г. Добрянка, п. Ярино, ул. Заречная, дом 24	Для ведения личного подсобного хозяйства	2000	2000	исправление реестровой ошибки
63	:184	59:18:1360101:184	край Пермский, г. Добрянка, п. Ярино, ул. Заречная	Для ведения личного подсобного хозяйства	1900	1900	уточнение местоположения границ земельного участка
64	ЗУ47	-	Пермский край, Добрянский городской округ, п.Ярино,	Для ведения личного подсобного хозяйства	-	1976	Образование земельного участка из земель, находящихся в государственной или муниципальной собственности
65	:67	59:18:1360101:67	край Пермский, г. Добрянка, п. Ярино, ул. Заречная	Для ведения личного подсобного хозяйства	2000	200	уточнение местоположения границ земельного участка
66	ЗУ48	-	Пермский край, Добрянский городской округ, п.Ярино,	Для ведения личного подсобного хозяйства	-	1409	Образование земельного участка из земель, находящихся в государственной или муниципальной собственности

Документ создан в электронной форме. № 1348 от 27.05.2022. Исполнитель: Шулятникова О.А.
Страница 64 из 524. Страница создана: 26.05.2022 12:51

67	:73	59:18:1360101:73	край Пермский, г. Добрянка, п. Ярино, ул. Заречная	Для ведения личного подсобного хозяйства	2200	2200	уточнение местоположения границ земельного участка
68	:246	59:18:1360101:246	край Пермский, г. Добрянка, п. Ярино, Яринский с/с, ул. Заречная, дом 8	Для ведения личного подсобного хозяйства	2514,3	2539	уточнение местоположения границ земельного участка
69	ЗУ49	-	Пермский край, Добрянский городской округ, п.Ярино,	Для ведения личного подсобного хозяйства	-	1780	Образование земельного участка из земель, находящихся в государственной или муниципальной собственности
70	ЗУ50	-	Пермский край, Добрянский городской округ, п.Ярино,	Для ведения личного подсобного хозяйства	-	1011	Образование земельного участка из земель, находящихся в государственной или муниципальной собственности
71	ЗУ51	-	Пермский край, Добрянский городской округ, п.Ярино,	Для ведения личного подсобного хозяйства	-	1053	Образование земельного участка из земель, находящихся в государственной или муниципальной собственности
72	:230	59:18:1360101:230	край Пермский, г. Добрянка, п. Ярино, ул. Заречная	Для ведения личного подсобного хозяйства	900	900	уточнение местоположения границ земельного участка

Документ создан в электронной форме. № 1348 от 27.05.2022. Исполнитель: Шулятникова О.А.
Страница 65 из 524. Страница создана: 26.05.2022 12:51

73	ЗУ52	-	Пермский край, Добрянский городской округ, п.Ярино,	Для ведения личного подсобного хозяйства	-	2659	Образование земельного участка из земель, находящихся в государственной или муниципальной собственности
74	ЗУ53	-	Пермский край, Добрянский городской округ, п.Ярино,	Для ведения личного подсобного хозяйства	-	2439	Образование земельного участка из земель, находящихся в государственной или муниципальной собственности
75	ЗУ54	-	Пермский край, Добрянский городской округ, п.Ярино,	Для ведения личного подсобного хозяйства	-	1453	Образование земельного участка из земель, находящихся в государственной или муниципальной собственности
76	ЗУ55	-	Пермский край, Добрянский городской округ, п.Ярино,	Для ведения личного подсобного хозяйства	-	2922	Образование земельного участка из земель, находящихся в государственной или муниципальной собственности
77	:82	59:18:1360101:82	край Пермский, г. Добрянка, п. Ярино, ул. Заречная	Для ведения личного подсобного хозяйства	2200	2200	уточнение местоположения границ земельного участка
78	ЗУ56	-	Пермский край, Добрянский городской округ, п.Ярино,	Для ведения личного подсобного хозяйства	-	1432	Образование земельного участка из земель, находящихся в государственной или муниципальной собственности

Документ создан в электронной форме. № 1348 от 27.05.2022. Исполнитель: Шулятникова О.А.
Страница 66 из 524. Страница создана: 26.05.2022 12:51

79	ЗУ57	-	Пермский край, Добрянский городской округ, п.Ярино,	Для ведения личного подсобного хозяйства	-	4200	Образование земельного участка из земель, находящихся в государственной или муниципальной собственности
80	:57	59:18:1360101:57	край Пермский, г. Добрянка, п. Ярино	Для ведения личного подсобного хозяйства	4060,6	4065	исправление реестровой ошибки
81	:221	59:18:1360101:221	край Пермский, г. Добрянка, п. Ярино, ул. Заречная	Для ведения личного подсобного хозяйства	3000	3000	уточнение местоположения границ земельного участка
82	ЗУ58	-	Пермский край, Добрянский городской округ, п.Ярино,	Для ведения личного подсобного хозяйства	-	1014	Образование земельного участка из земель, находящихся в государственной или муниципальной собственности
83	:160	59:18:1360101:160	край Пермский, г. Добрянка, п. Ярино, ул. Заречная, дом 25	Для ведения личного подсобного хозяйства	2200	2200	исправление реестровой ошибки
84	ЗУ59	-	Пермский край, Добрянский городской округ, п.Ярино, ул. Заречная	Для ведения личного подсобного хозяйства	-	2324	Перераспределение земельного участка 59:18:1360101:160 и земель, находящихся в государственной или муниципальной собственности

Документ создан в электронной форме. № 1348 от 27.05.2022. Исполнитель: Шулятникова О.А.
Страница 67 из 524. Страница создана: 26.05.2022 12:51

364	ЗУ60	-	Пермский край, Добрянский городской округ, п.Ярино,	Для ведения личного подсобного хозяйства	-	935	Образование земельного участка из земель, находящихся в государственной или муниципальной собственности
85	:272	59:18:1360101:272	Российская Федерация, Пермский край, г.о. Добрянский, п. Ярино, ул. Заречная, д. 27	Для ведения личного подсобного хозяйства	2500	1754	уточнение местоположения границ земельного участка
86	:297	59:18:1360101:297	край Пермский, г. Добрянка, п. Ярино, Дивьинское сельское поселение, ул. Заречная, дом 29	Для ведения личного подсобного хозяйства	2321,5	2282	исправление реестровой ошибки
87	:2014	59:18:1360101:2014	Пермский край, Добрянский район, Дивьинское с/п, п. Ярино	для индивидуального жилищного строительства	1200	1200	исправление реестровой ошибки
88	:106	59:18:1360101:106	край Пермский, г. Добрянка, п. Ярино, ул. Заречная, дом 31	Для ведения личного подсобного хозяйства	2161	2161	уточнение местоположения границ земельного участка
89	ЗУ61	-	Пермский край, Добрянский городской округ, п.Ярино,	Для ведения личного подсобного хозяйства	-	1973	Образование земельного участка из земель, находящихся в государственной или муниципальной собственности

Документ создан в электронной форме. № 1348 от 27.05.2022. Исполнитель: Шулятникова О.А.
Страница 68 из 524. Страница создана: 26.05.2022 12:51

90	:59	59:18:1360101:59	край Пермский, г. Добрянка, п. Ярино, ул. Заречная, дом 35	Для ведения личного подсобного хозяйства	1800	1800	уточнение местоположения границ земельного участка
91	:290	59:18:1360101:290	край Пермский, г. Добрянка, п. Ярино, ул. Заречная, дом 35	Для ведения личного подсобного хозяйства	700	700	уточнение местоположения границ земельного участка
92	:57	59:18:1400101:57	Пермский край, Добрянский район, пос. Ярино, ул. Заречная, д. 37	Для ведения личного подсобного хозяйства	1650	1650	исправление реестровой ошибки
93	ЗУ62	-	Пермский край, Добрянский городской округ, п.Ярино,	Для ведения личного подсобного хозяйства	-	432	Образование земельного участка из земель, находящихся в государственной или муниципальной собственности
94	ЗУ63	-	Пермский край, Добрянский городской округ, п.Ярино,	Для ведения личного подсобного хозяйства	-	1837	Образование земельного участка из земель, находящихся в государственной или муниципальной собственности
95	:109	59:18:1360101:109	край Пермский, г. Добрянка, п. Ярино, ул. Заречная	Для ведения личного подсобного хозяйства	1500	1537	исправление реестровой ошибки

Документ создан в электронной форме. № 1348 от 27.05.2022. Исполнитель: Шулятникова О.А.
Страница 69 из 524. Страница создана: 26.05.2022 12:51

96	ЗУ64	-	Пермский край, Добрянский городской округ, п.Ярино,	Для ведения личного подсобного хозяйства	-	1055	Образование земельного участка из земель, находящихся в государственной или муниципальной собственности
97	ЗУ65	-	Пермский край, Добрянский городской округ, п.Ярино,	Для ведения личного подсобного хозяйства	-	2468	Образование земельного участка из земель, находящихся в государственной или муниципальной собственности
98	:71	59:18:1360101:71	Пермский край, р-н Добрянский, с/п Дивьинское, п. Ярино, ул. Заречная, дом 45	Для ведения личного подсобного хозяйства	2168,8	2169	исправление реестровой ошибки
99	206	59:18:1360101:206	край Пермский, г. Добрянка, п. Ярино, ул. Заречная, дом 47	Для ведения личного подсобного хозяйства	1500	1500	уточнение местоположения границ земельного участка
100	ЗУ66	-	Пермский край, Добрянский городской округ, п.Ярино,	Для ведения личного подсобного хозяйства	-	247	Образование земельного участка из земель, находящихся в государственной или муниципальной собственности
101	ЗУ67	-	Пермский край, Добрянский городской округ, п.Ярино,	Для ведения личного подсобного хозяйства	-	613	Образование земельного участка из земель, находящихся в государственной или муниципальной собственности

Документ создан в электронной форме. № 1348 от 27.05.2022. Исполнитель: Шулятникова О.А.
Страница 70 из 524. Страница создана: 26.05.2022 12:51

102	ЗУ68	-	Пермский край, Добрянский городской округ, п.Ярино,	Для ведения личного подсобного хозяйства	-	1294	Образование земельного участка из земель, находящихся в государственной или муниципальной собственности
103	:309	59:18:1360101:309	Российская Федерация, Пермский край, г.о. Добрянский, п. Ярино, ул. Ключевая, з/у 7	Для индивидуального жилищного строительства	1498	1498	исправление реестровой ошибки
104	ЗУ69	-	Пермский край, Добрянский городской округ, п.Ярино,	Для ведения личного подсобного хозяйства	-	2180	Образование земельного участка из земель, находящихся в государственной или муниципальной собственности
105	:211	59:18:1360101:211	Российская Федерация, Пермский край, г.о. Добрянский, п. Ярино, ул. Ключевая, з/у 4	Для ведения личного подсобного хозяйства	1900	1900	исправление реестровой ошибки
106	:50	59:18:1360101:50	край Пермский, г. Добрянка, п. Ярино, ул. Ключевая, дом 3	Для ведения личного подсобного хозяйства	2100	2064	исправление реестровой ошибки
107	:183	59:18:1360101:183	Пермский край, Добрянский р-н, п. Ярино, ул. Ключевая, д. 2	Для ведения личного подсобного хозяйства	1500	1500	исправление реестровой ошибки

Документ создан в электронной форме. № 1348 от 27.05.2022. Исполнитель: Шулятникова О.А.
Страница 71 из 524. Страница создана: 26.05.2022 12:51

108	ЗУ70	-	Пермский край, Добрянский городской округ, п.Ярино,	Для ведения личного подсобного хозяйства	-	497	Образование земельного участка из земель, находящихся в государственной или муниципальной собственности
109	ЗУ71	-	Пермский край, Добрянский городской округ, п.Ярино,	Для ведения личного подсобного хозяйства	-	319	Образование земельного участка из земель, находящихся в государственной или муниципальной собственности
110	:27	59:18:1360101:27	край Пермский, г. Добрянка, п. Ярино, ул. Логовая, дом 10	Для ведения личного подсобного хозяйства	3600	3415	исправление реестровой ошибки
111	ЗУ72	-	Пермский край, Добрянский городской округ, п.Ярино,	Для ведения личного подсобного хозяйства	-	1530	Образование земельного участка из земель, находящихся в государственной или муниципальной собственности
112	ЗУ73	-	Пермский край, Добрянский городской округ, п.Ярино,	Для ведения личного подсобного хозяйства	-	2500	Образование земельного участка из земель, находящихся в государственной или муниципальной собственности
113	ЗУ74	-	Пермский край, Добрянский городской округ, п.Ярино,	Для ведения личного подсобного хозяйства	-	2154	Образование земельного участка из земель, находящихся в государственной или муниципальной собственности

Документ создан в электронной форме. № 1348 от 27.05.2022. Исполнитель: Шулятникова О.А.
Страница 72 из 524. Страница создана: 26.05.2022 12:51

114	ЗУ75	-	Пермский край, Добрянский городской округ, п.Ярино,	Для ведения личного подсобного хозяйства	-	1435	Образование земельного участка из земель, находящихся в государственной или муниципальной собственности
115	ЗУ76	-	Пермский край, Добрянский городской округ, п.Ярино,	Для ведения личного подсобного хозяйства	-	2500	Образование земельного участка из земель, находящихся в государственной или муниципальной собственности
116	ЗУ77	-	Пермский край, Добрянский городской округ, п.Ярино,	Для ведения личного подсобного хозяйства	-	2500	Образование земельного участка из земель, находящихся в государственной или муниципальной собственности
117	ЗУ78	-	Пермский край, Добрянский городской округ, п.Ярино,	Для ведения личного подсобного хозяйства	-	2500	Образование земельного участка из земель, находящихся в государственной или муниципальной собственности
118	ЗУ79	-	Пермский край, Добрянский городской округ, п.Ярино,	Для ведения личного подсобного хозяйства	-	1492	Образование земельного участка из земель, находящихся в государственной или муниципальной собственности
119	ЗУ80	-	Пермский край, Добрянский городской округ, п.Ярино,	Для ведения личного подсобного хозяйства	-	1106	Образование земельного участка из земель, находящихся в государственной или муниципальной собственности

Документ создан в электронной форме. № 1348 от 27.05.2022. Исполнитель: Шулятникова О.А.
Страница 73 из 524. Страница создана: 26.05.2022 12:51

120	ЗУ81	-	Пермский край, Добрянский городской округ, п.Ярино,	Для ведения личного подсобного хозяйства	-	2500	Образование земельного участка из земель, находящихся в государственной или муниципальной собственности
121	ЗУ82	-	Пермский край, Добрянский городской округ, п.Ярино,	Для ведения личного подсобного хозяйства	-	1811	Образование земельного участка из земель, находящихся в государственной или муниципальной собственности
122	ЗУ83	-	Пермский край, Добрянский городской округ, п.Ярино,	Для ведения личного подсобного хозяйства	-	1331	Образование земельного участка из земель, находящихся в государственной или муниципальной собственности
123	ЗУ84	-	Пермский край, Добрянский городской округ, п.Ярино,	Для ведения личного подсобного хозяйства	-	1581	Образование земельного участка из земель, находящихся в государственной или муниципальной собственности
124	ЗУ85	-	Пермский край, Добрянский городской округ, п.Ярино,	Для ведения личного подсобного хозяйства	-	1211	Образование земельного участка из земель, находящихся в государственной или муниципальной собственности
125	ЗУ86	-	Пермский край, Добрянский городской округ, п.Ярино,	Для ведения личного подсобного хозяйства	-	1143	Образование земельного участка из земель, находящихся в государственной или муниципальной собственности

Документ создан в электронной форме. № 1348 от 27.05.2022. Исполнитель: Шулятникова О.А.
Страница 74 из 524. Страница создана: 26.05.2022 12:51

126	205	59:18:1360101:205	край Пермский, район Добрянский, г. Добрянка, п. Ярино, ул. Лесная, дом 11	Для ведения личного подсобного хозяйства	2100	2100	исправление реестровой ошибки
127	:95	59:18:1360101:95	край Пермский, г. Добрянка, п. Ярино, ул. Лесная	Для ведения личного подсобного хозяйства	2167	2167	исправление реестровой ошибки
128	ЗУ87	-	Пермский край, Добрянский городской округ, п.Ярино,	Для ведения личного подсобного хозяйства	-	1017	Образование земельного участка из земель, находящихся в государственной или муниципальной собственности
129	:110	59:18:1360101:110	край Пермский, г. Добрянка, п. Ярино, ул. Лесная	Для ведения личного подсобного хозяйства	1400	1354	исправление реестровой ошибки
130	ЗУ88	-	Пермский край, Добрянский городской округ, п.Ярино,	Для ведения личного подсобного хозяйства	-	1510	Образование земельного участка из земель, находящихся в государственной или муниципальной собственности
131	ЗУ89	-	Пермский край, Добрянский городской округ, п.Ярино,	Для ведения личного подсобного хозяйства	-	1990	Образование земельного участка из земель, находящихся в государственной или муниципальной собственности

Документ создан в электронной форме. № 1348 от 27.05.2022. Исполнитель: Шулятникова О.А.
Страница 75 из 524. Страница создана: 26.05.2022 12:51

132	:103	59:18:1360101:103	край Пермский, г. Добрянка, п. Ярино, ул. Лесная, дом 13	Для ведения личного подсобного хозяйства	1452,6	1462	исправление реестровой ошибки
133	:86	59:18:1360101:86	Пермский край, р-н Добрянский, г/п Добрянское, п Ярино, ул Лесная	Для ведения личного подсобного хозяйства	1447,5	1448	уточнение местоположения границ земельного участка
134	ЗУ90	-	Пермский край, Добрянский городской округ, п.Ярино,	Для ведения личного подсобного хозяйства	-	308	Образование земельного участка из земель, находящихся в государственной или муниципальной собственности
135	ЗУ91	-	Пермский край, Добрянский городской округ, п.Ярино,	Для ведения личного подсобного хозяйства	-	1845	Образование земельного участка из земель, находящихся в государственной или муниципальной собственности
136	ЗУ92	-	Пермский край, Добрянский городской округ, п.Ярино,	Для ведения личного подсобного хозяйства	-	878	Образование земельного участка из земель, находящихся в государственной или муниципальной собственности
137	ЗУ93	-	Пермский край, Добрянский городской округ, п.Ярино,	Для ведения личного подсобного хозяйства	-	708	Образование земельного участка из земель, находящихся в государственной или муниципальной собственности

138	ЗУ94	-	Пермский край, Добрянский городской округ, п.Ярино,	Для ведения личного подсобного хозяйства	-	1081	Образование земельного участка из земель, находящихся в государственной или муниципальной собственности
139	ЗУ95	-	Пермский край, Добрянский городской округ, п.Ярино,	Для ведения личного подсобного хозяйства	-	1731	Образование земельного участка из земель, находящихся в государственной или муниципальной собственности
140	:238	59:18:1360101:238	Пермский край, Добрянский район, п. Ярино, ул. Логовая	Для ведения личного подсобного хозяйства	837	837	исправление реестровой ошибки
141	ЗУ96	-	Пермский край, Добрянский городской округ, п.Ярино,	Для ведения личного подсобного хозяйства	-	2382	Образование земельного участка из земель, находящихся в государственной или муниципальной собственности
142	:93	59:18:1360101:93	край Пермский, г. Добрянка, п. Ярино, ул. Лесная	Для ведения личного подсобного хозяйства	1500	1620	уточнение местоположения границ земельного участка
143	ЗУ97	-	Пермский край, Добрянский городской округ, п.Ярино,	Для ведения личного подсобного хозяйства	-	912	Образование земельного участка из земель, находящихся в государственной или муниципальной собственности

Документ создан в электронной форме. № 1348 от 27.05.2022. Исполнитель: Шулятникова О.А.
Страница 77 из 524. Страница создана: 26.05.2022 12:51

144	:259	59:18:1360101:259	край Пермский, г. Добрянка, п. Ярино, ул. Лесная, дом 28	Для ведения личного подсобного хозяйства	1500	1500	исправление реестровой ошибки
145	:85	59:18:1360101:85	Пермский край, Добрянский р-он, пос. Ярино, ул. Лесная, д. 26	Для ведения личного подсобного хозяйства	1647	1647	исправление реестровой ошибки
146	:63	59:18:1360101:63	край Пермский, г. Добрянка, п. Ярино, ул. Лесная, дом 24	Для ведения личного подсобного хозяйства	1500	1500	исправление реестровой ошибки
377	ЗУ256	-	Пермский край, Добрянский городской округ, п.Ярино, ул. Лесная	Для ведения личного подсобного хозяйства	-	1586	Перераспределение земельного участка 59:18:1360101:631 и земель, находящихся в государственной или муниципальной собственности
147	ЗУ98	-	Пермский край, Добрянский городской округ, п.Ярино,	Для ведения личного подсобного хозяйства	-	1595	Образование земельного участка из земель, находящихся в государственной или муниципальной собственности
148	:46	59:18:1360101:46	край Пермский, г. Добрянка, п. Ярино, ул. Лесная, дом 20	Для ведения личного подсобного хозяйства	400	400	исправление реестровой ошибки

Документ создан в электронной форме. № 1348 от 27.05.2022. Исполнитель: Шулятникова О.А.
Страница 78 из 524. Страница создана: 26.05.2022 12:51

149	:265	59:18:1360101:265	край Пермский, г. Добрянка, п. Ярино, ул. Лесная, дом 20	Для ведения личного подсобного хозяйства	433,5	435	исправление реестровой ошибки
150	ЗУ99	-	Пермский край, Добрянский городской округ, п.Ярино,	Для ведения личного подсобного хозяйства	-	888	Образование земельного участка из земель, находящихся в государственной или муниципальной собственности
151	:94	59:18:1360101:94	край Пермский, г. Добрянка, п. Ярино	Для ведения личного подсобного хозяйства	1500	1496	исправление реестровой ошибки
152	:124	59:18:1360101:124	край Пермский, г. Добрянка, п. Ярино, ул. Лесная	Для ведения личного подсобного хозяйства	1200	1200	уточнение местоположения границ земельного участка
153	:233	59:18:1360101:233	Пермский край, район Добрянский, Добрянское г/п, п Ярино, ул Лесная, 10	Для ведения личного подсобного хозяйства	1500	1500	уточнение местоположения границ земельного участка
154	ЗУ100	-	Пермский край, Добрянский городской округ, п.Ярино,	Для ведения личного подсобного хозяйства	-	712	Образование земельного участка из земель, находящихся в государственной или муниципальной собственности

Документ создан в электронной форме. № 1348 от 27.05.2022. Исполнитель: Шулятникова О.А.
Страница 79 из 524. Страница создана: 26.05.2022 12:51

155	ЗУ101	-	Пермский край, Добрянский городской округ, п.Ярино,	Для ведения личного подсобного хозяйства	-	2033	Образование земельного участка из земель, находящихся в государственной или муниципальной собственности
156	ЗУ102	-	Пермский край, Добрянский городской округ, п.Ярино,	Для ведения личного подсобного хозяйства	-	2796	Образование земельного участка из земель, находящихся в государственной или муниципальной собственности
157	ЗУ103	-	Пермский край, Добрянский городской округ, п.Ярино,	Для ведения личного подсобного хозяйства	-	1380	Образование земельного участка из земель, находящихся в государственной или муниципальной собственности
158	:5	59:18:1360101:5	Пермский край, Добрянский район, п. Ярино, ул. Лесная, д. 2	Строительство, реконструкция и эксплуатация индивидуальных жилых домов, состоящих из комнат, а так же помещений вспомогательного использования, предназначенных для удовлетворения гражданами бытовых и иных нужд (отдельно стоящие жилые дома с участками с количеством не более трех этажей (включая подземные),	2425	2426	исправление реестровой ошибки

Документ создан в электронной форме. № 1348 от 27.05.2022. Исполнитель: Шулятникова О.А.
Страница 80 из 524. Страница создана: 26.05.2022 12:51

				предназначенные для круглогодичного проживания одной семьи			
159	:2026	59:18:1360101:2026	Пермский край, Добрянский район, Дивьинское сельское поселение, п. Ярино, ул. Лесная, дом 2А, кв.2	жилая застройка (для размещения, обслуживания, эксплуатации квартиры №2 и приквартирного участка)	1297	1297	исправление реестровой ошибки
160	ЗУ104	-	Пермский край, Добрянский городской округ, п.Ярино, ул. Лесная	Для ведения личного подсобного хозяйства	-	1445	Перераспределение земельного участка 59:18:1360101:2026 и земель, находящихся в государственной или муниципальной собственности
161	ЗУ105	-	Пермский край, Добрянский городской округ, п.Ярино,	Для ведения личного подсобного хозяйства	-	1152	Образование земельного участка из земель, находящихся в государственной или муниципальной собственности
162	ЗУ106	-	Пермский край, Добрянский городской округ, п.Ярино,	Для ведения личного подсобного хозяйства	-	1219	Образование земельного участка из земель, находящихся в государственной или муниципальной собственности
163	:191	59:18:1360101:191	край Пермский, г. Добрянка, п. Ярино, ул. Советская	Для ведения личного подсобного хозяйства	800	800	уточнение местоположения границ земельного участка

Документ создан в электронной форме. № 1348 от 27.05.2022. Исполнитель: Шулятникова О.А.
Страница 81 из 524. Страница создана: 26.05.2022 12:51

164	ЗУ107	-	Пермский край, Добрянский городской округ, п.Ярино,	Для ведения личного подсобного хозяйства	-	1093	Образование земельного участка из земель, находящихся в государственной или муниципальной собственности
165	ЗУ108	-	Пермский край, Добрянский городской округ, п.Ярино,	Для ведения личного подсобного хозяйства	-	1640	Образование земельного участка из земель, находящихся в государственной или муниципальной собственности
166	ЗУ109	-	Пермский край, Добрянский городской округ, п.Ярино,	Для ведения личного подсобного хозяйства	-	1280	Образование земельного участка из земель, находящихся в государственной или муниципальной собственности
167	ЗУ110	-	Пермский край, Добрянский городской округ, п.Ярино,	Для ведения личного подсобного хозяйства	-	2457	Образование земельного участка из земель, находящихся в государственной или муниципальной собственности
168	ЗУ111	-	Пермский край, Добрянский городской округ, п.Ярино,	Для ведения личного подсобного хозяйства	-	2500	Образование земельного участка из земель, находящихся в государственной или муниципальной собственности
169	ЗУ112	-	Пермский край, Добрянский городской округ, п.Ярино,	Для ведения личного подсобного хозяйства	-	2500	Образование земельного участка из земель, находящихся в государственной или муниципальной собственности

Документ создан в электронной форме. № 1348 от 27.05.2022. Исполнитель: Шулятникова О.А.
Страница 82 из 524. Страница создана: 26.05.2022 12:51

170	ЗУ113	-	Пермский край, Добрянский городской округ, п.Ярино,	Для ведения личного подсобного хозяйства	-	1626	Образование земельного участка из земель, находящихся в государственной или муниципальной собственности
171	ЗУ114	-	Пермский край, Добрянский городской округ, п.Ярино,	Для ведения личного подсобного хозяйства	-	1699	Образование земельного участка из земель, находящихся в государственной или муниципальной собственности
172	ЗУ115	-	Пермский край, Добрянский городской округ, п.Ярино,	Для ведения личного подсобного хозяйства	-	1749	Образование земельного участка из земель, находящихся в государственной или муниципальной собственности
173	ЗУ116	-	Пермский край, Добрянский городской округ, п.Ярино,	Магазины	-	1022	Образование земельного участка из земель, находящихся в государственной или муниципальной собственности
174	:268	59:18:1360101:268	Российская Федерация, Пермский край, г.о. Добрянский, п. Ярино, ул. Советская, д. 13	Для ведения личного подсобного хозяйства	1985	1966	исправление реестровой ошибки
175	:258	59:18:1360101:258	край Пермский, г. Добрянка, п. Ярино, ул. Советская, дом 12	Для ведения личного подсобного хозяйства	2152,6	2185	исправление реестровой ошибки

Документ создан в электронной форме. № 1348 от 27.05.2022. Исполнитель: Шулятникова О.А.
Страница 83 из 524. Страница создана: 26.05.2022 12:51

176	:2016	59:18:1360101:2016	Пермский край, Добрянский район, Дивьинское сельское поселение, п.Ярино, ул.Советская	Для иных видов использования, характерных для населенных пунктов	1382	1382	исправление реестровой ошибки
177	:154	59:18:1360101:154	край Пермский, г. Добрянка, п. Ярино, ул. Советская	Для ведения личного подсобного хозяйства	1300	1300	уточнение местоположения границ земельного участка
178	ЗУ257	-	Пермский край, Добрянский городской округ, п.Ярино,	Для ведения личного подсобного хозяйства	-	783	Образование земельного участка из земель, находящихся в государственной или муниципальной собственности
179	ЗУ117	-	Пермский край, Добрянский городской округ, п.Ярино,	Малоэтажная многоквартирная жилая застройка	-	783	Образование земельного участка из земель, находящихся в государственной или муниципальной собственности
180	:216	59:18:1360101:216	Пермский край, Добрянский р-н, п. Ярино, ул. Советская, д. 31	Для ведения личного подсобного хозяйства	1000	1000	уточнение местоположения границ земельного участка
180	ЗУ118	-	Пермский край, Добрянский городской округ, п.Ярино,	Для ведения личного подсобного хозяйства	-	259	Образование земельного участка из земель, находящихся в государственной или муниципальной собственности

Документ создан в электронной форме. № 1348 от 27.05.2022. Исполнитель: Шулятникова О.А.
Страница 84 из 524. Страница создана: 26.05.2022 12:51

182	ЗУ119	-	Пермский край, Добрянский городской округ, п.Ярино,	Для ведения личного подсобного хозяйства	-	944	Образование земельного участка из земель, находящихся в государственной или муниципальной собственности
183	:140	59:18:1360101:140	край Пермский, Добрянский р-н, Дивьинское с/п, п. Ярино, ул. Советская, дом 29	Для ведения личного подсобного хозяйства	1500	1508	исправление реестровой ошибки
184	ЗУ120	-	Пермский край, Добрянский городской округ, п.Ярино,	Для ведения личного подсобного хозяйства	-	340	Образование земельного участка из земель, находящихся в государственной или муниципальной собственности
185	ЗУ121	-	Пермский край, Добрянский городской округ, п.Ярино,	Для ведения личного подсобного хозяйства	-	1144	Образование земельного участка из земель, находящихся в государственной или муниципальной собственности
186	ЗУ122	-	Пермский край, Добрянский городской округ, п.Ярино,	Для ведения личного подсобного хозяйства	-	1673	Образование земельного участка из земель, находящихся в государственной или муниципальной собственности
187	:2189	59:18:1360101:2189	Российская Федерация, Пермский край, г.о. Добрянский, п. Ярино, ул. Советская, з/у 18/2	блокированная жилая застройка	464	475	исправление реестровой ошибки

Документ создан в электронной форме. № 1348 от 27.05.2022. Исполнитель: Шулятникова О.А.
Страница 85 из 524. Страница создана: 26.05.2022 12:51

188	:286	59:18:1360101:286	Пермский край, г. Добрянка, п. Ярино	Для ведения личного подсобного хозяйства	824	827	исправление реестровой ошибки
189	:2015	59:18:1360101:2015	Пермский край, Добрянский район, Дивьинское сельское поселение, п.Ярино, ул.Советская, д.18, кв.1	Для объектов жилой застройки (для размещения, обслуживания и эксплуатации квартиры №1 и приквартирного земельного участка)	2120	2120	исправление реестровой ошибки
190	:17	59:18:1360101:17	Российская Федерация, Пермский край, г.о. Добрянский, п. Ярино, ул. Советская, д. 16	Для ведения личного подсобного хозяйства	512	512	уточнение местоположения границ земельного участка
191	:65	59:18:1360101:65	Пермский край, Добрянский р-н, п. Ярино, ул. Советская, д. 16, кв. 1	Для ведения личного подсобного хозяйства	947	948	исправление реестровой ошибки
192	ЗУ123	-	Пермский край, Добрянский городской округ, п.Ярино,	Для ведения личного подсобного хозяйства	-	564	Образование земельного участка из земель, находящихся в государственной или муниципальной собственности

Документ создан в электронной форме. № 1348 от 27.05.2022. Исполнитель: Шулятникова О.А.
Страница 86 из 524. Страница создана: 26.05.2022 12:51

193	ЗУ124	-	Пермский край, Добрянский городской округ, п.Ярино,	Для ведения личного подсобного хозяйства	-	423	Образование земельного участка из земель, находящихся в государственной или муниципальной собственности
194	:25	59:18:1360101:25	край Пермский, г. Добрянка, п. Ярино, ул. Советская	Для ведения личного подсобного хозяйства	650	650	исправление реестровой ошибки
195	ЗУ125	-	Пермский край, Добрянский городской округ, п.Ярино,	Для ведения личного подсобного хозяйства	-	324	Образование земельного участка из земель, находящихся в государственной или муниципальной собственности
196	:150	59:18:1360101:150	край Пермский, г. Добрянка, п. Ярино, ул. Советская	Для ведения личного подсобного хозяйства	600	600	уточнение местоположения границ земельного участка
197	ЗУ126	-	Пермский край, Добрянский городской округ, п.Ярино,	Для ведения личного подсобного хозяйства	-	864	Образование земельного участка из земель, находящихся в государственной или муниципальной собственности
198	:291	59:18:1360101:291	край Пермский, г. Добрянка, п. Ярино, ул. Октябрьская, дом 9	для размещения здания детского сада и вспомогательных зданий, строений, сооружений	2041,8	2042	исправление реестровой ошибки

Документ создан в электронной форме. № 1348 от 27.05.2022. Исполнитель: Шулятникова О.А.
Страница 87 из 524. Страница создана: 26.05.2022 12:51

199	ЗУ127	-	Пермский край, Добрянский городской округ, п.Ярино,	Для ведения личного подсобного хозяйства	-	206	Образование земельного участка из земель, находящихся в государственной или муниципальной собственности
200	ЗУ129	-	Пермский край, Добрянский городской округ, п.Ярино,	Для ведения личного подсобного хозяйства	-	1437	Образование земельного участка из земель, находящихся в государственной или муниципальной собственности
201	ЗУ130	-	Пермский край, Добрянский городской округ, п.Ярино,	Для ведения личного подсобного хозяйства	-	2038	Образование земельного участка из земель, находящихся в государственной или муниципальной собственности
202	ЗУ131	-	Пермский край, Добрянский городской округ, п.Ярино,	Для ведения личного подсобного хозяйства	-	786	Образование земельного участка из земель, находящихся в государственной или муниципальной собственности
203	ЗУ132	-	Пермский край, Добрянский городской округ, п.Ярино,	Для ведения личного подсобного хозяйства	-	1323	Образование земельного участка из земель, находящихся в государственной или муниципальной собственности
204	ЗУ133	-	Пермский край, Добрянский городской округ, п.Ярино,	Для ведения личного подсобного хозяйства	-	355	Образование земельного участка из земель, находящихся в государственной или муниципальной собственности

Документ создан в электронной форме. № 1348 от 27.05.2022. Исполнитель: Шулятникова О.А.
Страница 88 из 524. Страница создана: 26.05.2022 12:51

205	ЗУ134	-	Пермский край, Добрянский городской округ, п.Ярино,	Для ведения личного подсобного хозяйства	-	303	Образование земельного участка из земель, находящихся в государственной или муниципальной собственности
206	ЗУ135	-	Пермский край, Добрянский городской округ, п.Ярино,	Для ведения личного подсобного хозяйства	-	1921	Образование земельного участка из земель, находящихся в государственной или муниципальной собственности
207	ЗУ136	-	Пермский край, Добрянский городской округ, п.Ярино,	Для ведения личного подсобного хозяйства	-	1879	Образование земельного участка из земель, находящихся в государственной или муниципальной собственности
208	ЗУ137	-	Пермский край, Добрянский городской округ, п.Ярино,	Для ведения личного подсобного хозяйства	-	1879	Образование земельного участка из земель, находящихся в государственной или муниципальной собственности
209	ЗУ138	-	Пермский край, Добрянский городской округ, п.Ярино,	Для ведения личного подсобного хозяйства	-	2054	Образование земельного участка из земель, находящихся в государственной или муниципальной собственности
210	ЗУ139	-	Пермский край, Добрянский городской округ, п.Ярино,	Для ведения личного подсобного хозяйства	-	2120	Образование земельного участка из земель, находящихся в государственной или муниципальной собственности

Документ создан в электронной форме. № 1348 от 27.05.2022. Исполнитель: Шулятникова О.А.
Страница 89 из 524. Страница создана: 26.05.2022 12:51

211	:262	59:18:1360101:262	Пермский край, Добрянский р-н, п. Ярино, ул. Пионерская, д. 15	Для ведения личного подсобного хозяйства	1200	1200	уточнение местоположения границ земельного участка
212	ЗУ140	-	Пермский край, Добрянский городской округ, п.Ярино,	Для ведения личного подсобного хозяйства	-	635	Образование земельного участка из земель, находящихся в государственной или муниципальной собственности
213	:2025	59:18:1360101:2025	Российская Федерация, Пермский край, г.о. Добрянский, п. Ярино, ул. Пионерская, з/у 17	для ведения личного подсобного хозяйства, огородничества	1300	1300	уточнение местоположения границ земельного участка
214	ЗУ141	-	Пермский край, Добрянский городской округ, п.Ярино,	Для ведения личного подсобного хозяйства	-	557	Образование земельного участка из земель, находящихся в государственной или муниципальной собственности
215	:113	59:18:1360101:113	Пермский край, г. Добрянка, п. Ярино, ул. Пионерская 19	Для ведения личного подсобного хозяйства	1500	1500	уточнение местоположения границ земельного участка
216	ЗУ142	-	Пермский край, Добрянский городской округ, п.Ярино,	Для ведения личного подсобного хозяйства	-	281	Образование земельного участка из земель, находящихся в государственной или муниципальной собственности

Документ создан в электронной форме. № 1348 от 27.05.2022. Исполнитель: Шулятникова О.А.
Страница 90 из 524. Страница создана: 26.05.2022 12:51

217	:105	59:18:1360101:105	край Пермский, г. Добрянка, п. Ярино, ул. Пионерская, дом 21	Для ведения личного подсобного хозяйства	1500	1500	исправление реестровой ошибки
218	ЗУ143	-	Пермский край, Добрянский городской округ, п.Ярино,	Для ведения личного подсобного хозяйства	-	308	Образование земельного участка из земель, находящихся в государственной или муниципальной собственности
219	:119	59:18:1360101:119	край Пермский, г. Добрянка, п. Ярино, ул. Пионерская	Для ведения личного подсобного хозяйства	1500	1500	уточнение местоположения границ земельного участка
220	ЗУ144	-	Пермский край, Добрянский городской округ, п.Ярино,	Для ведения личного подсобного хозяйства	-	1795	Образование земельного участка из земель, находящихся в государственной или муниципальной собственности
221	:2017	59:18:1360101:2017	Пермский край, Добрянский район, Дивьинское сельское поселение, п.Ярино, ул.Советская, д.8	Для размещения объектов здравоохранения (размещение здания фельдшерско-акушерского пункта)	645	621	исправление реестровой ошибки
222	:2019	59:18:1360101:2019	Пермский край, Добрянский район, Дивьинское сельское поселение, п. Ярино, ул. Советская, дом 8, кв. 1	Жилая застройка (для размещения, обслуживания и эксплуатации квартиры №1 и приквартирного участка)	679	717	исправление реестровой ошибки

Документ создан в электронной форме. № 1348 от 27.05.2022. Исполнитель: Шулятникова О.А.
Страница 91 из 524. Страница создана: 26.05.2022 12:51

223	ЗУ145	-	Пермский край, Добрянский городской округ, п.Ярино,	Для ведения личного подсобного хозяйства	-	1403	Образование земельного участка из земель, находящихся в государственной или муниципальной собственности
224	ЗУ146	-	Пермский край, Добрянский городской округ, п.Ярино,	Для ведения личного подсобного хозяйства	-	1148	Образование земельного участка из земель, находящихся в государственной или муниципальной собственности
225	ЗУ147	-	Пермский край, Добрянский городской округ, п.Ярино,	Малоэтажная многоквартирная жилая застройка	-	2976	Образование земельного участка из земель, находящихся в государственной или муниципальной собственности
226	ЗУ148	-	Пермский край, Добрянский городской округ, п.Ярино,	Для ведения личного подсобного хозяйства	-	1219	Образование земельного участка из земель, находящихся в государственной или муниципальной собственности
227	ЗУ149	-	Пермский край, Добрянский городской округ, п.Ярино,	Для ведения личного подсобного хозяйства	-	1167	Образование земельного участка из земель, находящихся в государственной или муниципальной собственности
228	ЗУ150	-	Пермский край, Добрянский городской округ, п.Ярино,	Для ведения личного подсобного хозяйства	-	689	Образование земельного участка из земель, находящихся в государственной или муниципальной собственности

Документ создан в электронной форме. № 1348 от 27.05.2022. Исполнитель: Шулятникова О.А.
Страница 92 из 524. Страница создана: 26.05.2022 12:51

229	:90	59:18:1360101:90	Российская Федерация, Пермский край, г.о. Добрянский, п. Ярино, ул. Октябрьская, з/у 2В	Для ведения личного подсобного хозяйства	1500	1500	уточнение местоположения границ земельного участка
230	:1927	59:18:1360101:1927	Пермский край, Добрянский район, Дивьинское сельское поселение, п. Ярино, ул. Октябрьская, д.2, кв.1	под домами жилой застройки (для размещения, обслуживания, эксплуатации квартиры №1 и приквартирного участка)	1525	1570	исправление реестровой ошибки
231	ЗУ151	-	Пермский край, Добрянский городской округ, п.Ярино,	Земельные участки (территории) общего пользования	-	2865	Образование земельного участка из земель, находящихся в государственной или муниципальной собственности
232	ЗУ152	-	Пермский край, Добрянский городской округ, п.Ярино,	Социальное обслуживание	-	1440	Образование земельного участка из земель, находящихся в государственной или муниципальной собственности
233	ЗУ153	-	Пермский край, Добрянский городской округ, п.Ярино,	Для ведения личного подсобного хозяйства	-	701	Образование земельного участка из земель, находящихся в государственной или муниципальной собственности
234	ЗУ154	-	Пермский край, Добрянский городской округ, п.Ярино,	Для ведения личного подсобного хозяйства	-	1172	Образование земельного участка из земель, находящихся в государственной или муниципальной собственности

Документ создан в электронной форме. № 1348 от 27.05.2022. Исполнитель: Шулятникова О.А.
Страница 93 из 524. Страница создана: 26.05.2022 12:51

235	ЗУ155	-	Пермский край, Добрянский городской округ, п.Ярино,	Для ведения личного подсобного хозяйства	-	1967	Образование земельного участка из земель, находящихся в государственной или муниципальной собственности
236	ЗУ156	-	Пермский край, Добрянский городской округ, п.Ярино,	Для ведения личного подсобного хозяйства	-	965	Образование земельного участка из земель, находящихся в государственной или муниципальной собственности
237	ЗУ157	-	Пермский край, Добрянский городской округ, п.Ярино,	Для ведения личного подсобного хозяйства	-	3483	Образование земельного участка из земель, находящихся в государственной или муниципальной собственности
238	ЗУ158	-	Пермский край, Добрянский городской округ, п.Ярино,	Для ведения личного подсобного хозяйства	-	1061	Образование земельного участка из земель, находящихся в государственной или муниципальной собственности
239	ЗУ159	-	Пермский край, Добрянский городской округ, п.Ярино,	Для ведения личного подсобного хозяйства	-	1789	Образование земельного участка из земель, находящихся в государственной или муниципальной собственности
240	ЗУ160	-	Пермский край, Добрянский городской округ, п.Ярино,	Для ведения личного подсобного хозяйства	-	1848	Образование земельного участка из земель, находящихся в государственной или муниципальной собственности

Документ создан в электронной форме. № 1348 от 27.05.2022. Исполнитель: Шулятникова О.А.
Страница 94 из 524. Страница создана: 26.05.2022 12:51

241	ЗУ161	-	Пермский край, Добрянский городской округ, п.Ярино,	Для ведения личного подсобного хозяйства	-	1768	Образование земельного участка из земель, находящихся в государственной или муниципальной собственности
242	ЗУ162	-	Пермский край, Добрянский городской округ, п.Ярино,	Для ведения личного подсобного хозяйства	-	1756	Образование земельного участка из земель, находящихся в государственной или муниципальной собственности
243	:79	59:18:1360101:79	край Пермский, г. Добрянка, п. Ярино, ул. Пионерская	Для ведения личного подсобного хозяйства	1500	1501	уточнение местоположения границ земельного участка
244	ЗУ163	-	Пермский край, Добрянский городской округ, п.Ярино,	Для ведения личного подсобного хозяйства	-	340	Образование земельного участка из земель, находящихся в государственной или муниципальной собственности
245	ЗУ164	-	Пермский край, Добрянский городской округ, п.Ярино,	Для ведения личного подсобного хозяйства	-	1586	Образование земельного участка из земель, находящихся в государственной или муниципальной собственности
246	ЗУ165	-	Пермский край, Добрянский городской округ, п.Ярино,	Для ведения личного подсобного хозяйства	-	1685	Образование земельного участка из земель, находящихся в государственной или муниципальной собственности

Документ создан в электронной форме. № 1348 от 27.05.2022. Исполнитель: Шулятникова О.А.
Страница 95 из 524. Страница создана: 26.05.2022 12:51

247	ЗУ166	-	Пермский край, Добрянский городской округ, п.Ярино,	Для ведения личного подсобного хозяйства	-	1566	Образование земельного участка из земель, находящихся в государственной или муниципальной собственности
248	ЗУ167	-	Пермский край, Добрянский городской округ, п.Ярино,	Для ведения личного подсобного хозяйства	-	689	Образование земельного участка из земель, находящихся в государственной или муниципальной собственности
378	ЗУ258	-	Пермский край, Добрянский городской округ, п.Ярино, ул. Пионерская	Для индивидуального жилищного строительства	-	754	Перераспределение земельного участка 59:18:1360101:42 и земель, находящихся в государственной или муниципальной собственности
249	ЗУ168	-	Пермский край, Добрянский городской округ, п.Ярино,	Для ведения личного подсобного хозяйства	-	1305	Образование земельного участка из земель, находящихся в государственной или муниципальной собственности
250	ЗУ169	-	Пермский край, Добрянский городской округ, п.Ярино,	Для ведения личного подсобного хозяйства	-	2499	Образование земельного участка из земель, находящихся в государственной или муниципальной собственности
251	ЗУ170	-	Пермский край, Добрянский городской округ, п.Ярино,	Для ведения личного подсобного хозяйства	-	2499	Образование земельного участка из земель, находящихся в государственной или муниципальной собственности

Документ создан в электронной форме. № 1348 от 27.05.2022. Исполнитель: Шулятникова О.А.
Страница 96 из 524. Страница создана: 26.05.2022 12:51

252	ЗУ171	-	Пермский край, Добрянский городской округ, п.Ярино,	Для ведения личного подсобного хозяйства	-	1584	Образование земельного участка из земель, находящихся в государственной или муниципальной собственности
253	ЗУ172	-	Пермский край, Добрянский городской округ, п.Ярино,	Для ведения личного подсобного хозяйства	-	482	Образование земельного участка из земель, находящихся в государственной или муниципальной собственности
254	ЗУ173	-	Пермский край, Добрянский городской округ, п.Ярино,	Для ведения личного подсобного хозяйства	-	833	Образование земельного участка из земель, находящихся в государственной или муниципальной собственности
255	ЗУ174	-	Пермский край, Добрянский городской округ, п.Ярино, ул. Железнодорожная	Для индивидуального жилищного строительства	-	989	Перераспределение земельного участка 59:18:1360101:2030 и земель, находящихся в государственной или муниципальной собственности
256	:2174	59:18:1360101:2174	Пермский край, Добрянский район, Дивьинское с/п, п. Ярино	индивидуальные жилые дома	1268	1268	исправление реестровой ошибки
257	ЗУ175	-	Пермский край, Добрянский городской округ, п.Ярино, ул. Железнодорожная	Для индивидуального жилищного строительства	-	1286	Перераспределение земельного участка 59:18:1360101:2174 и земель, находящихся в государственной или муниципальной собственности

Документ создан в электронной форме. № 1348 от 27.05.2022. Исполнитель: Шулятникова О.А.
Страница 97 из 524. Страница создана: 26.05.2022 12:51

258	ЗУ176	-	Пермский край, Добрянский городской округ, п.Ярино,	Малоэтажная многоквартирная жилая застройка	-	3978	Образование земельного участка из земель, находящихся в государственной или муниципальной собственности
259	ЗУ177	-	Пермский край, Добрянский городской округ, п.Ярино,	Для ведения личного подсобного хозяйства	-	1202	Образование земельного участка из земель, находящихся в государственной или муниципальной собственности
260	:239	59:18:1360101:239	Пермский край, г. Добрянка, п. Ярино, ул. Железнодорожная, д. 1, кв. 1	Для ведения личного подсобного хозяйства	1500	1272	уточнение местоположения границ земельного участка
261	:2044	59:18:1360101:2044	Российская Федерация, Пермский край, г.о. Добрянский, п. Ярино, ул. Железнодорожная, з/у 2Б	Индивидуальные жилые дома	1166	1167	исправление реестровой ошибки
262	:2043	59:18:1360101:2043	Российская Федерация, Пермский край, г.о. Добрянский, п. Ярино, ул. Железнодорожная, з/у 2а	отдельно стоящие(встроенно-пристроенные) объекты торговли (магазины товаров первой необходимости) торговой площадки до 40кв.м.	263	263	исправление реестровой ошибки

Документ создан в электронной форме. № 1348 от 27.05.2022. Исполнитель: Шулятникова О.А.
Страница 98 из 524. Страница создана: 26.05.2022 12:51

263	ЗУ178	-	Пермский край, Добрянский городской округ, п.Ярино,	Для ведения личного подсобного хозяйства	-	1483	Образование земельного участка из земель, находящихся в государственной или муниципальной собственности
264	ЗУ179	-	Пермский край, Добрянский городской округ, п.Ярино,	Для ведения личного подсобного хозяйства	-	1262	Образование земельного участка из земель, находящихся в государственной или муниципальной собственности
265	:2023	59:18:1360101:2023	Пермский край, Добрянский район, пос. Ярино, ул. Железнодорожная, д. 3, кв. 1	для ведения личного подсобного хозяйства	879	879	исправление реестровой ошибки
266	ЗУ180	-	Пермский край, Добрянский городской округ, п.Ярино, ул. Железнодорожная	Для ведения личного подсобного хозяйства	-	1027	Перераспределение земельного участка 59:18:1360101:2023 и земель, находящихся в государственной или муниципальной собственности
267	ЗУ181	-	Пермский край, Добрянский городской округ, п.Ярино,	Для ведения личного подсобного хозяйства	-	634	Образование земельного участка из земель, находящихся в государственной или муниципальной собственности
268	ЗУ182	-	Пермский край, Добрянский городской округ, п.Ярино,	Для ведения личного подсобного хозяйства	-	3382	Образование земельного участка из земель, находящихся в государственной или муниципальной собственности

Документ создан в электронной форме. № 1348 от 27.05.2022. Исполнитель: Шулятникова О.А.
Страница 99 из 524. Страница создана: 26.05.2022 12:51

269	:1920	59:18:1360101:1920	Пермский край, Добрянский район, Дивьинское сельское поселение, п. Ярино, ул. Железнодорожная, д. 5а, кв. 1	под домами индивидуальной жилой застройки (для размещения, обслуживания и эксплуатации квартиры №1)	2012	2012	исправление реестровой ошибки
379	ЗУ259	-	Пермский край, Добрянский городской округ, п.Ярино, ул. Железнодорожная	Для ведения личного подсобного хозяйства	-	2069	Перераспределение земельного участка 59:18:1360101:1920 и земель, находящихся в государственной или муниципальной собственности
270	:1921	59:18:1360101:1921	Пермский край, Добрянский район, Дивьинское сельское поселение, п.Ярино, ул. Железнодорожная, д.6	под домами индивидуальной жилой застройки (для размещения существующего жилого дома)	2000	1953	исправление реестровой ошибки
271	ЗУ183	-	Пермский край, Добрянский городской округ, п.Ярино,	Для ведения личного подсобного хозяйства	-	1669	Образование земельного участка из земель, находящихся в государственной или муниципальной собственности
272	:273	59:18:1360101:273	край Пермский, г. Добрянка, п. Ярино	Для ведения личного подсобного хозяйства	1500	1500	уточнение местоположения границ земельного участка
381	ЗУ260	-	Пермский край, Добрянский городской округ, п.Ярино,	Для ведения личного подсобного хозяйства	-	1158	Образование земельного участка из земель, находящихся в государственной или муниципальной собственности

Документ создан в электронной форме. № 1348 от 27.05.2022. Исполнитель: Шулятникова О.А.
Страница 100 из 524. Страница создана: 26.05.2022 12:51

273	ЗУ184	-	Пермский край, Добрянский городской округ, п.Ярино,	Малоэтажная многоквартирная жилая застройка	-	5428	Образование земельного участка из земель, находящихся в государственной или муниципальной собственности
274	ЗУ185	-	Пермский край, Добрянский городской округ, п.Ярино,	Малоэтажная многоквартирная жилая застройка	-	1790	Образование земельного участка из земель, находящихся в государственной или муниципальной собственности
275	ЗУ186	-	Пермский край, Добрянский городской округ, п.Ярино,	Для ведения личного подсобного хозяйства	-	1909	Образование земельного участка из земель, находящихся в государственной или муниципальной собственности
276	ЗУ187	-	Пермский край, Добрянский городской округ, п.Ярино,	Для ведения личного подсобного хозяйства	-	1295	Образование земельного участка из земель, находящихся в государственной или муниципальной собственности
277	ЗУ188	-	Пермский край, Добрянский городской округ, п.Ярино,	Для ведения личного подсобного хозяйства	-	1828	Образование земельного участка из земель, находящихся в государственной или муниципальной собственности
278	:260	59:18:1360101:260	край Пермский, г. Добрянка, п. Ярино, ул. Пионерская	Для ведения личного подсобного хозяйства	2200	2200	исправление реестровой ошибки

Документ создан в электронной форме. № 1348 от 27.05.2022. Исполнитель: Шулятникова О.А.
Страница 101 из 524. Страница создана: 26.05.2022 12:51

365	ЗУ189	-	Пермский край, Добрянский городской округ, п.Ярино, ул. Железнодорожная	Для ведения личного подсобного хозяйства	-	2392	Перераспределение земельного участка 59:18:1360101:260 и земель, находящихся в государственной или муниципальной собственности
279	ЗУ190	-	Пермский край, Добрянский городской округ, п.Ярино,	Для ведения личного подсобного хозяйства	-	1340	Образование земельного участка из земель, находящихся в государственной или муниципальной собственности
280	ЗУ191	-	Пермский край, Добрянский городской округ, п.Ярино,	Для ведения личного подсобного хозяйства	-	873	Образование земельного участка из земель, находящихся в государственной или муниципальной собственности
281	ЗУ192	-	Пермский край, Добрянский городской округ, п.Ярино,	Для ведения личного подсобного хозяйства	-	1743	Образование земельного участка из земель, находящихся в государственной или муниципальной собственности
282	ЗУ193	-	Пермский край, Добрянский городской округ, п.Ярино,	Для ведения личного подсобного хозяйства	-	2083	Образование земельного участка из земель, находящихся в государственной или муниципальной собственности
283	:253	59:18:1360101:253	Пермский край, Добрянский р-н, п. Ярино, ул. Рабочая, д. 6	Для ведения личного подсобного хозяйства	1000	1000	уточнение местоположения границ земельного участка

Документ создан в электронной форме. № 1348 от 27.05.2022. Исполнитель: Шулятникова О.А.
Страница 102 из 524. Страница создана: 26.05.2022 12:51

284	ЗУ194	-	Пермский край, Добрянский городской округ, п.Ярино,	Для ведения личного подсобного хозяйства	-	750	Образование земельного участка из земель, находящихся в государственной или муниципальной собственности
285	:143	59:18:1360101:143	край Пермский, район Добрянский, г. Добрянка, п. Ярино, ул. Рабочая, дом 8	Для ведения личного подсобного хозяйства	1500	1500	уточнение местоположения границ земельного участка
366	ЗУ195	-	Пермский край, Добрянский городской округ, п.Ярино,	Для ведения личного подсобного хозяйства	-	706	Образование земельного участка из земель, находящихся в государственной или муниципальной собственности
286	:76	59:18:1360101:76	край Пермский, г. Добрянка, п. Ярино, ул. Рабочая	Для ведения личного подсобного хозяйства	1500	1500	уточнение местоположения границ земельного участка
307	ЗУ196	-	Пермский край, Добрянский городской округ, п.Ярино,	Для ведения личного подсобного хозяйства	-	1897	Образование земельного участка из земель, находящихся в государственной или муниципальной собственности
287	:167	59:18:1360101:167	край Пермский, район Добрянский, г. Добрянка, п. Ярино, ул. Рабочая	Для ведения личного подсобного хозяйства	2400	2400	уточнение местоположения границ земельного участка

288	ЗУ198	-	Пермский край, Добрянский городской округ, п.Ярино,	Для ведения личного подсобного хозяйства	-	1081	Образование земельного участка из земель, находящихся в государственной или муниципальной собственности
289	ЗУ199	-	Пермский край, Добрянский городской округ, п.Ярино,	Для ведения личного подсобного хозяйства	-	1796	Образование земельного участка из земель, находящихся в государственной или муниципальной собственности
290	ЗУ200	-	Пермский край, Добрянский городской округ, п.Ярино,	Для ведения личного подсобного хозяйства	-	1243	Образование земельного участка из земель, находящихся в государственной или муниципальной собственности
291	ЗУ201	-	Пермский край, Добрянский городской округ, п.Ярино,	Для ведения личного подсобного хозяйства	-	1353	Образование земельного участка из земель, находящихся в государственной или муниципальной собственности
292	ЗУ202	-	Пермский край, Добрянский городской округ, п.Ярино,	Для ведения личного подсобного хозяйства	-	2216	Образование земельного участка из земель, находящихся в государственной или муниципальной собственности
293	ЗУ203	-	Пермский край, Добрянский городской округ, п.Ярино,	Малоэтажная многоквартирная жилая застройка	-	4973	Образование земельного участка из земель, находящихся в государственной или муниципальной собственности

Документ создан в электронной форме. № 1348 от 27.05.2022. Исполнитель: Шулятникова О.А.
Страница 104 из 524. Страница создана: 26.05.2022 12:51

294	:169	59:18:1360101:169	Пермский край, г. Добрянка, п. Ярино, ул. Рабочая	Для ведения личного подсобного хозяйства	2472	2590	исправление реестровой ошибки
295	:1919	59:18:1360101:1919	Пермский край, Добрянский район, Дивьинское сельское поселение, п.Ярино, ул.Рабочая, д.13	под домами индивидуальной жилой застройки (для размещения существующего жилого дома)	2290	2274	исправление реестровой ошибки
296	:168	59:18:1360101:168	край Пермский, г. Добрянка, п. Ярино, ул. Рабочая	Для ведения личного подсобного хозяйства	1500	1500	уточнение местоположения границ земельного участка
371	ЗУ204	-	Пермский край, Добрянский городской округ, п.Ярино,	Для ведения личного подсобного хозяйства	-	633	Образование земельного участка из земель, находящихся в государственной или муниципальной собственности
297	ЗУ205	-	Пермский край, Добрянский городской округ, п.Ярино,	Для ведения личного подсобного хозяйства	-	1466	Образование земельного участка из земель, находящихся в государственной или муниципальной собственности
298	:214	59:18:1360101:214	край Пермский, г. Добрянка, п. Ярино, ул. Рабочая, дом 7	Для ведения личного подсобного хозяйства	3020	2967	исправление реестровой ошибки

Документ создан в электронной форме. № 1348 от 27.05.2022. Исполнитель: Шулятникова О.А.
Страница 105 из 524. Страница создана: 26.05.2022 12:51

299	:43	59:18:1360101:43	край Пермский, г. Добрянка, п. Ярино, ул. Рабочая, дом 5	Для ведения личного подсобного хозяйства	2573	2573	исправление реестровой ошибки
300	:135	59:18:1360101:135	край Пермский, г. Добрянка, п. Ярино, ул. Рабочая	Для ведения личного подсобного хозяйства	2000,3	2000	исправление реестровой ошибки
301	ЗУ206	-	Пермский край, Добрянский городской округ, п.Ярино,	Для ведения личного подсобного хозяйства	-	1041	Образование земельного участка из земель, находящихся в государственной или муниципальной собственности
302	ЗУ207	-	Пермский край, Добрянский городской округ, п.Ярино, ул. Рабочая	Для ведения личного подсобного хозяйства	-	3759	Перераспределение земельного участка 59:18:1360101:24 и земель, находящихся в государственной или муниципальной собственности
303	ЗУ208	-	Пермский край, Добрянский городской округ, п.Ярино,	Для ведения личного подсобного хозяйства	-	2312	Образование земельного участка из земель, находящихся в государственной или муниципальной собственности
304	ЗУ209	-	Пермский край, Добрянский городской округ, п.Ярино,	Для ведения личного подсобного хозяйства	-	1142	Образование земельного участка из земель, находящихся в государственной или муниципальной собственности

Документ создан в электронной форме. № 1348 от 27.05.2022. Исполнитель: Шулятникова О.А.
Страница 106 из 524. Страница создана: 26.05.2022 12:51

305	ЗУ210	-	Пермский край, Добрянский городской округ, п.Ярино,	Для ведения личного подсобного хозяйства	-	1370	Образование земельного участка из земель, находящихся в государственной или муниципальной собственности
306	ЗУ211	-	Пермский край, Добрянский городской округ, п.Ярино,	Для ведения личного подсобного хозяйства	-	817	Образование земельного участка из земель, находящихся в государственной или муниципальной собственности
308	ЗУ212	-	Пермский край, Добрянский городской округ, п.Ярино,	Для ведения личного подсобного хозяйства	-	618	Образование земельного участка из земель, находящихся в государственной или муниципальной собственности
309	ЗУ213	-	Пермский край, Добрянский городской округ, п.Ярино,	Для ведения личного подсобного хозяйства	-	568	Образование земельного участка из земель, находящихся в государственной или муниципальной собственности
310	ЗУ214	-	Пермский край, Добрянский городской округ, п.Ярино,	Для ведения личного подсобного хозяйства	-	859	Образование земельного участка из земель, находящихся в государственной или муниципальной собственности
311	:30	59:18:1360101:30	край Пермский, г. Добрянка, п. Ярино	Для ведения личного подсобного хозяйства	1500	1492	уточнение местоположения границ земельного участка

Документ создан в электронной форме. № 1348 от 27.05.2022. Исполнитель: Шулятникова О.А.
Страница 107 из 524. Страница создана: 26.05.2022 12:51

312	ЗУ215	-	Пермский край, Добрянский городской округ, п.Ярино,	Малоэтажная многоквартирная жилая застройка	-	588	Образование земельного участка из земель, находящихся в государственной или муниципальной собственности
313	ЗУ216	-	Пермский край, Добрянский городской округ, п.Ярино,	Малоэтажная многоквартирная жилая застройка	-	755	Образование земельного участка из земель, находящихся в государственной или муниципальной собственности
314	ЗУ217	-	Пермский край, Добрянский городской округ, п.Ярино,	Малоэтажная многоквартирная жилая застройка	-	1060	Образование земельного участка из земель, находящихся в государственной или муниципальной собственности
315	ЗУ218	-	Пермский край, Добрянский городской округ, п.Ярино,	Для ведения личного подсобного хозяйства	-	254	Образование земельного участка из земель, находящихся в государственной или муниципальной собственности
316	ЗУ219	-	Пермский край, Добрянский городской округ, п.Ярино,	Для ведения личного подсобного хозяйства	-	754	Образование земельного участка из земель, находящихся в государственной или муниципальной собственности
317	ЗУ220	-	Пермский край, Добрянский городской округ, п.Ярино,	Для ведения личного подсобного хозяйства	-	878	Образование земельного участка из земель, находящихся в государственной или муниципальной собственности

Документ создан в электронной форме. № 1348 от 27.05.2022. Исполнитель: Шулятникова О.А.
Страница 108 из 524. Страница создана: 26.05.2022 12:51

318	ЗУ221	-	Пермский край, Добрянский городской округ, п.Ярино,	Для ведения личного подсобного хозяйства	-	331	Образование земельного участка из земель, находящихся в государственной или муниципальной собственности
320	:2190	59:18:1360101:2190	Российская Федерация, Пермский край, г.о. Добрянский, п. Ярино, ул. Рабочая, з/у 25	амбулаторно-поликлиническое обслуживание	500	500	исправление реестровой ошибки
321	ЗУ222	-	Пермский край, Добрянский городской округ, п.Ярино,	Сенокошение	-	331	Образование земельного участка из земель, находящихся в государственной или муниципальной собственности
322	ЗУ223	-	Пермский край, Добрянский городской округ, п.Ярино,	Для ведения личного подсобного хозяйства	-	2500	Образование земельного участка из земель, находящихся в государственной или муниципальной собственности
323	ЗУ224	-	Пермский край, Добрянский городской округ, п.Ярино,	Для ведения личного подсобного хозяйства	-	2500	Образование земельного участка из земель, находящихся в государственной или муниципальной собственности
324	ЗУ225	-	Пермский край, Добрянский городской округ, п.Ярино,	Для ведения личного подсобного хозяйства	-	2500	Образование земельного участка из земель, находящихся в государственной или муниципальной собственности

Документ создан в электронной форме. № 1348 от 27.05.2022. Исполнитель: Шулятникова О.А.
Страница 109 из 524. Страница создана: 26.05.2022 12:51

325	ЗУ226	-	Пермский край, Добрянский городской округ, п.Ярино,	Для ведения личного подсобного хозяйства	-	2500	Образование земельного участка из земель, находящихся в государственной или муниципальной собственности
326	ЗУ227	-	Пермский край, Добрянский городской округ, п.Ярино,	Для ведения личного подсобного хозяйства	-	2500	Образование земельного участка из земель, находящихся в государственной или муниципальной собственности
327	ЗУ228	-	Пермский край, Добрянский городской округ, п.Ярино,	Для ведения личного подсобного хозяйства	-	2500	Образование земельного участка из земель, находящихся в государственной или муниципальной собственности
328	ЗУ229	-	Пермский край, Добрянский городской округ, п.Ярино,	Для ведения личного подсобного хозяйства	-	2498	Образование земельного участка из земель, находящихся в государственной или муниципальной собственности
329	ЗУ230	-	Пермский край, Добрянский городской округ, п.Ярино,	Для ведения личного подсобного хозяйства	-	2153	Образование земельного участка из земель, находящихся в государственной или муниципальной собственности
330	ЗУ231	-	Пермский край, Добрянский городской округ, п.Ярино,	Для ведения личного подсобного хозяйства	-	2266	Образование земельного участка из земель, находящихся в государственной или муниципальной собственности

Документ создан в электронной форме. № 1348 от 27.05.2022. Исполнитель: Шулятникова О.А.
Страница 110 из 524. Страница создана: 26.05.2022 12:51

331	ЗУ232	-	Пермский край, Добрянский городской округ, п.Ярино,	Для ведения личного подсобного хозяйства	-	2500	Образование земельного участка из земель, находящихся в государственной или муниципальной собственности
332	ЗУ233	-	Пермский край, Добрянский городской округ, п.Ярино,	Для ведения личного подсобного хозяйства	-	2470	Образование земельного участка из земель, находящихся в государственной или муниципальной собственности
333	ЗУ8	-	Пермский край, Добрянский городской округ, п.Ярино,	Для ведения личного подсобного хозяйства	-	1639	Образование земельного участка из земель, находящихся в государственной или муниципальной собственности
334	ЗУ9	-	Пермский край, Добрянский городской округ, п.Ярино,	Для ведения личного подсобного хозяйства	-	1922	Образование земельного участка из земель, находящихся в государственной или муниципальной собственности
335	ЗУ11	-	Пермский край, Добрянский городской округ, п.Ярино,	Для ведения личного подсобного хозяйства	-	2500	Образование земельного участка из земель, находящихся в государственной или муниципальной собственности
336	ЗУ12	-	Пермский край, Добрянский городской округ, п.Ярино,	Для ведения личного подсобного хозяйства	-	2177	Образование земельного участка из земель, находящихся в государственной или муниципальной собственности

Документ создан в электронной форме. № 1348 от 27.05.2022. Исполнитель: Шулятникова О.А.
Страница 111 из 524. Страница создана: 26.05.2022 12:51

337	ЗУ13	-	Пермский край, Добрянский городской округ, п.Ярино,	Для ведения личного подсобного хозяйства	-	1030	Образование земельного участка из земель, находящихся в государственной или муниципальной собственности
338	ЗУ16	-	Пермский край, Добрянский городской округ, п.Ярино,	Для ведения личного подсобного хозяйства	-	2836	Образование земельного участка из земель, находящихся в государственной или муниципальной собственности
339	ЗУ17	-	Пермский край, Добрянский городской округ, п.Ярино,	Для ведения личного подсобного хозяйства	-	2500	Образование земельного участка из земель, находящихся в государственной или муниципальной собственности
340	ЗУ18	-	Пермский край, Добрянский городской округ, п.Ярино,	Для ведения личного подсобного хозяйства	-	2500	Образование земельного участка из земель, находящихся в государственной или муниципальной собственности
341	ЗУ19	-	Пермский край, Добрянский городской округ, п.Ярино,	Для ведения личного подсобного хозяйства	-	2500	Образование земельного участка из земель, находящихся в государственной или муниципальной собственности
342	ЗУ20	-	Пермский край, Добрянский городской округ, п.Ярино,	Для ведения личного подсобного хозяйства	-	2500	Образование земельного участка из земель, находящихся в государственной или муниципальной собственности

Документ создан в электронной форме. № 1348 от 27.05.2022. Исполнитель: Шулятникова О.А.
Страница 112 из 524. Страница создана: 26.05.2022 12:51

343	ЗУ21	-	Пермский край, Добрянский городской округ, п.Ярино,	Для ведения личного подсобного хозяйства	-	2500	Образование земельного участка из земель, находящихся в государственной или муниципальной собственности
344	ЗУ234	-	Пермский край, Добрянский городской округ, п.Ярино,	Для ведения личного подсобного хозяйства	-	2500	Образование земельного участка из земель, находящихся в государственной или муниципальной собственности
345	ЗУ235	-	Пермский край, Добрянский городской округ, п.Ярино,	Для ведения личного подсобного хозяйства	-	2170	Образование земельного участка из земель, находящихся в государственной или муниципальной собственности
346	ЗУ236	-	Пермский край, Добрянский городской округ, п.Ярино,	Для ведения личного подсобного хозяйства	-	1816	Образование земельного участка из земель, находящихся в государственной или муниципальной собственности
347	ЗУ237	-	Пермский край, Добрянский городской округ, п.Ярино,	Для ведения личного подсобного хозяйства	-	2500	Образование земельного участка из земель, находящихся в государственной или муниципальной собственности
348	ЗУ238	-	Пермский край, Добрянский городской округ, п.Ярино,	Сенокошение	-	65917	Образование земельного участка из земель, находящихся в государственной или муниципальной собственности

Документ создан в электронной форме. № 1348 от 27.05.2022. Исполнитель: Шулятникова О.А.
Страница 113 из 524. Страница создана: 26.05.2022 12:51

349	ЗУ239	-	Пермский край, Добрянский городской округ, п.Ярино,	Для ведения личного подсобного хозяйства	-	2842	Образование земельного участка из земель, находящихся в государственной или муниципальной собственности
350	ЗУ240	-	Пермский край, Добрянский городской округ, п.Ярино,	Для ведения личного подсобного хозяйства	-	830	Образование земельного участка из земель, находящихся в государственной или муниципальной собственности
351	ЗУ128	-	Пермский край, Добрянский городской округ, п.Ярино,	Дошкольное, начальное и среднее общее образование	-	2915	Образование земельного участка из земель, находящихся в государственной или муниципальной собственности
352	ЗУ241	-	Пермский край, Добрянский городской округ, п.Ярино,	Спорт	-	6033	Образование земельного участка из земель, находящихся в государственной или муниципальной собственности
353	ЗУ242	-	Пермский край, Добрянский городской округ, п.Ярино,	Для ведения личного подсобного хозяйства	-	2177	Образование земельного участка из земель, находящихся в государственной или муниципальной собственности
354	ЗУ243	-	Пермский край, Добрянский городской округ, п.Ярино,	Для ведения личного подсобного хозяйства	-	2145	Образование земельного участка из земель, находящихся в государственной или муниципальной собственности

Документ создан в электронной форме. № 1348 от 27.05.2022. Исполнитель: Шулятникова О.А.
Страница 114 из 524. Страница создана: 26.05.2022 12:51

355	ЗУ244	-	Пермский край, Добрянский городской округ, п.Ярино,	Для ведения личного подсобного хозяйства	-	2173	Образование земельного участка из земель, находящихся в государственной или муниципальной собственности
356	ЗУ245	-	Пермский край, Добрянский городской округ, п.Ярино,	Для ведения личного подсобного хозяйства	-	2338	Образование земельного участка из земель, находящихся в государственной или муниципальной собственности
357	ЗУ246	-	Пермский край, Добрянский городской округ, п.Ярино,	Для ведения личного подсобного хозяйства	-	2335	Образование земельного участка из земель, находящихся в государственной или муниципальной собственности
358	ЗУ247	-	Пермский край, Добрянский городской округ, п.Ярино,	Для ведения личного подсобного хозяйства	-	2373	Образование земельного участка из земель, находящихся в государственной или муниципальной собственности
359	ЗУ248	-	Пермский край, Добрянский городской округ, п.Ярино,	Для ведения личного подсобного хозяйства	-	2276	Образование земельного участка из земель, находящихся в государственной или муниципальной собственности
360	ЗУ249	-	Пермский край, Добрянский городской округ, п.Ярино,	Для ведения личного подсобного хозяйства	-	2499	Образование земельного участка из земель, находящихся в государственной или муниципальной собственности

Документ создан в электронной форме. № 1348 от 27.05.2022. Исполнитель: Шулятникова О.А.
Страница 115 из 524. Страница создана: 26.05.2022 12:51

361	ЗУ250	-	Пермский край, Добрянский городской округ, п.Ярино,	Для ведения личного подсобного хозяйства	-	2500	Образование земельного участка из земель, находящихся в государственной или муниципальной собственности
362	ЗУ251	-	Пермский край, Добрянский городской округ, п.Ярино,	Для ведения личного подсобного хозяйства	-	2500	Образование земельного участка из земель, находящихся в государственной или муниципальной собственности
363	ЗУ252	-	Пермский край, Добрянский городской округ, п.Ярино,	Для ведения личного подсобного хозяйства	-	2259	Образование земельного участка из земель, находящихся в государственной или муниципальной собственности
367	ЗУ253	-	Пермский край, Добрянский городской округ, п.Ярино,	Земельные участки (территории) общего пользования	-	406461	Образование земельного участка из земель, находящихся в государственной или муниципальной собственности
368	ЗУ254	-	Пермский край, Добрянский городской округ, п.Ярино,	Спорт	-	12938	Образование земельного участка из земель, находящихся в государственной или муниципальной собственности
369	ЗУ255	-	Пермский край, Добрянский городской округ, п.Ярино,	Коммунальное обслуживание	-	353	Образование земельного участка из земель, находящихся в государственной или муниципальной собственности

Документ создан в электронной форме. № 1348 от 27.05.2022. Исполнитель: Шулятникова О.А.
Страница 116 из 524. Страница создана: 26.05.2022 12:51

370	:2188	59:18:1360101:2188	Пермский край, Добрянский район, п. Ярино	Трубопроводный транспорт	22714	20396	исправление реестровой ошибки
376	ЗУ46	-	Пермский край, Добрянский городской округ, п.Ярино,	Для ведения личного подсобного хозяйства	-	225	Образование земельного участка из земель, находящихся в государственной или муниципальной собственности
380	ЗУ76	-	Пермский край, Добрянский городской округ, п.Ярино,	Спорт	-	12761	Образование земельного участка из земель, находящихся в государственной или муниципальной собственности
381	ЗУ260	-	Пермский край, Добрянский городской округ, п.Ярино,	Для ведения личного подсобного хозяйства	-	1158	Образование земельного участка из земель, находящихся в государственной или муниципальной собственности
382	ЗУ262	-	Пермский край, Добрянский городской округ, п.Ярино,	Для ведения личного подсобного хозяйства	-	1054	Образование земельного участка из земель, находящихся в государственной или муниципальной собственности
383	ЗУ263	-	Пермский край, Добрянский городской округ, п.Ярино,	Для ведения личного подсобного хозяйства	-	482	Образование земельного участка из земель, находящихся в государственной или муниципальной собственности

Документ создан в электронной форме. № 1348 от 27.05.2022. Исполнитель: Шулятникова О.А.
Страница 117 из 524. Страница создана: 26.05.2022 12:51

384	ЗУ264	-	Пермский край, Добрянский городской округ, п.Ярино,	Для ведения личного подсобного хозяйства	-	443	Образование земельного участка из земель, находящихся в государственной или муниципальной собственности
385	ЗУ266	-	Пермский край, Добрянский городской округ, п.Ярино,	Для ведения личного подсобного хозяйства	-	1989	Образование земельного участка из земель, находящихся в государственной или муниципальной собственности
386	ЗУ267	-	Пермский край, Добрянский городской округ, п.Ярино,	Для ведения личного подсобного хозяйства	-	649	Образование земельного участка из земель, находящихся в государственной или муниципальной собственности
387	ЗУ268	-	Пермский край, Добрянский городской округ, п.Ярино,	Для ведения личного подсобного хозяйства	-	1285	Образование земельного участка из земель, находящихся в государственной или муниципальной собственности
388	ЗУ269	-	Пермский край, Добрянский городской округ, п.Ярино,	Для ведения личного подсобного хозяйства	-	534	Образование земельного участка из земель, находящихся в государственной или муниципальной собственности
389	ЗУ270	-	Пермский край, Добрянский городской округ, п.Ярино,	Для ведения личного подсобного хозяйства	-	1230	Образование земельного участка из земель, находящихся в государственной или муниципальной собственности

Документ создан в электронной форме. № 1348 от 27.05.2022. Исполнитель: Шулятникова О.А.
Страница 118 из 524. Страница создана: 26.05.2022 12:51

390	ЗУ271	-	Пермский край, Добрянский городской округ, п.Ярино,	Для ведения личного подсобного хозяйства	-	230	Образование земельного участка из земель, находящихся в государственной или муниципальной собственности
391	ЗУ272	-	Пермский край, Добрянский городской округ, п.Ярино,	Для ведения личного подсобного хозяйства		496	Образование земельного участка из земель, находящихся в государственной или муниципальной собственности
392	ЗУ273	-	Пермский край, Добрянский городской округ, п.Ярино,	Для ведения личного подсобного хозяйства		386	Образование земельного участка из земель, находящихся в государственной или муниципальной собственности
393	ЗУ274	-	Пермский край, Добрянский городской округ, п.Ярино,	Для ведения личного подсобного хозяйства		551	Образование земельного участка из земель, находящихся в государственной или муниципальной собственности

Документ создан в электронной форме. № 1348 от 27.05.2022. Исполнитель: Шулятникова О.А.
Страница 119 из 524. Страница создана: 26.05.2022 12:51

4. Каталог координат границ изменяемых и образуемых земельных участков

№ участка на чертеже	Условные номера земельных участков	№ точки	X	Y
2	:ЗУ1	1	566405.96	2257546.92
		2	566408.38	2257549.83
		3	566410.90	2257555.88
		4	566412.28	2257560.01
		5	566411.77	2257563.21
		6	566410.79	2257566.82
		7	566409.79	2257569.73
		8	566400.33	2257589.87
		9	566389.31	2257585.22
		10	566386.95	2257583.82
4	:ЗУ2	1	566376.71	2257577.77
		2	566386.95	2257583.82
		3	566389.31	2257585.22
		4	566400.33	2257589.87
		5	566405.35	2257592.12
		6	566392.95	2257628.91
		7	566358.85	2257609.01
6	:ЗУ3	1	566389.05	2257660.81
		2	566384.15	2257676.41
		3	566384.52	2257680.85
		4	566368.15	2257678.69
		5	566331.65	2257662.89
		6	566319.38	2257657.22
		7	566315.12	2257659.36
		8	566310.93	2257661.54
		9	566303.71	2257657.96
		10	566299.33	2257656.30
		11	566298.90	2257657.03
		12	566294.52	2257655.02
		13	566293.37	2257654.02
		14	566289.79	2257652.24
		15	566299.60	2257629.52
		16	566304.05	2257631.56
		17	566311.83	2257635.40
		18	566321.54	2257639.27
		19	566327.83	2257641.45

Документ создан в электронной форме. № 1348 от 27.05.2022. Исполнитель: Шулятникова О.А.
Страница 120 из 524. Страница создана: 26.05.2022 12:51

33	:4	1	566314.63	2257503.78
		2	566305.55	2257522.44
		3	566324.13	2257534.04
		4	566321.33	2257540.89
		5	566291.34	2257526.19
		6	566270.85	2257516.04
		7	566218.55	2257492.89
		8	566232.35	2257466.18
		9	566264.32	2257482.00
		10	566274.71	2257486.49
7	:ЗУ4	1	566384.52	2257680.85
		2	566385.40	2257691.33
		3	566384.65	2257702.67
		4	566380.40	2257718.77
		5	566374.01	2257716.80
		6	566371.99	2257716.09
		7	566315.91	2257696.40
		8	566295.69	2257687.91
		9	566278.45	2257680.80
		10	566289.79	2257652.24
		11	566293.37	2257654.02
		12	566294.52	2257655.02
		13	566298.90	2257657.03
		14	566299.33	2257656.30
		15	566303.71	2257657.96
		16	566310.93	2257661.54
		17	566315.12	2257659.36
		18	566319.38	2257657.22
		19	566331.65	2257662.89
		20	566368.15	2257678.69
158	:5	1	565471.69	2257672.07
		2	565455.56	2257730.58
		3	565452.60	2257741.35
		4	565417.64	2257731.70
		5	565438.14	2257667.54
9	:ЗУ5	1	566400.51	2257724.82
		2	566396.80	2257746.92
		3	566380.39	2257741.89
		4	566378.87	2257746.97
		5	566363.01	2257744.24
		6	566360.91	2257743.51
		7	566371.99	2257716.09
		8	566374.01	2257716.80

Документ создан в электронной форме. № 1348 от 27.05.2022. Исполнитель: Шулятникова О.А.
Страница 121 из 524. Страница создана: 26.05.2022 12:51

		9	566380.40	2257718.77
10	:ЗУ6	1	566378.87	2257746.97
		2	566383.36	2257749.32
		3	566386.21	2257751.97
		4	566379.52	2257775.90
		5	566374.72	2257789.83
		6	566308.01	2257762.50
		7	566279.94	2257750.41
		8	566275.62	2257747.25
		9	566267.08	2257742.53
		10	566256.84	2257738.43
		11	566266.55	2257711.89
		12	566267.73	2257708.67
		13	566277.60	2257712.79
		14	566285.63	2257715.54
		15	566294.57	2257719.74
		16	566320.17	2257729.56
		17	566360.91	2257743.51
		18	566363.01	2257744.24
13	:ЗУ7	1	566332.43	2257796.61
		2	566367.13	2257811.86
		3	566369.17	2257816.60
		4	566370.36	2257831.99
		5	566370.32	2257835.74
		6	566369.13	2257842.88
		7	566366.52	2257845.73
		8	566353.50	2257841.08
		9	566324.66	2257827.25
		10	566321.46	2257824.57
		11	566332.43	2257796.61
333	:ЗУ8	1	566364.36	2257917.09
		2	566306.15	2257893.16
		3	566314.51	2257873.64
		4	566316.57	2257874.54
		5	566334.83	2257881.04
		6	566338.90	2257874.97
		7	566365.59	2257875.70
19	:9	1	566324.38	2257924.80
		2	566319.27	2257952.31
		3	566316.31	2257966.16
		4	566309.04	2257970.69
		5	566294.20	2257975.27
		6	566287.25	2257977.52

Документ создан в электронной форме. № 1348 от 27.05.2022. Исполнитель: Шулятникова О.А.
Страница 122 из 524. Страница создана: 26.05.2022 12:51

		7	566280.74	2257976.29
		8	566279.21	2257937.18
		9	566276.76	2257930.16
		10	566261.64	2257931.30
		11	566254.78	2257928.90
		12	566192.80	2257907.22
		13	566203.23	2257879.33
		14	566229.09	2257888.49
		15	566270.74	2257903.43
		16	566277.82	2257905.90
		17	566301.94	2257916.52
334	:ЗУ9	1	566364.36	2257917.09
		2	566367.87	2257937.58
		3	566324.38	2257924.80
		4	566301.94	2257916.52
		5	566277.82	2257905.90
		6	566285.60	2257887.49
		7	566286.09	2257886.38
		8	566299.58	2257892.05
		9	566306.15	2257893.16
372	:ЗУ10	1	566277.82	2257905.90
		2	566285.60	2257887.49
		3	566286.09	2257886.38
		4	566256.79	2257874.09
		5	566234.32	2257866.48
		6	566225.89	2257863.63
		7	566223.52	2257863.51
		8	566216.92	2257860.64
		9	566211.60	2257857.59
		10	566203.23	2257879.33
		11	566229.09	2257888.49
		12	566270.74	2257903.43
335	:ЗУ11	1	566367.87	2257937.58
		2	566371.62	2257953.28
		3	566357.00	2257973.85
		4	566324.22	2257998.23
		5	566316.31	2257966.16
		6	566319.27	2257952.31
		7	566324.38	2257924.80
336	:ЗУ12	1	566316.31	2257966.16
		2	566324.22	2257998.23
		3	566310.54	2258004.32
		4	566306.00	2258007.67

Документ создан в электронной форме. № 1348 от 27.05.2022. Исполнитель: Шулятникова О.А.
Страница 123 из 524. Страница создана: 26.05.2022 12:51

		5	566295.34	2258008.66
		6	566246.37	2257989.38
		7	566252.09	2257962.89
		8	566280.74	2257976.29
		9	566287.25	2257977.52
		10	566294.21	2257975.27
		11	566309.04	2257970.69
43	:13	1	566310.37	2257564.14
		2	566321.33	2257540.89
		3	566291.34	2257526.19
		4	566279.00	2257550.62
		5	565609.08	2257924.32
		6	565599.74	2257923.12
		7	565591.60	2257921.98
		8	565591.53	2257922.43
		9	565586.50	2257920.77
		10	565587.96	2257917.35
		11	565589.82	2257913.98
		12	565593.41	2257904.76
		13	565595.24	2257898.38
		14	565598.56	2257888.65
		15	565600.60	2257882.70
		16	565617.53	2257886.66
		17	565616.69	2257890.36
		18	565614.97	2257897.90
		19	565611.92	2257907.82
		20	565610.02	2257915.86
337	:ЗУ13	1	566276.76	2257930.16
		2	566279.21	2257937.18
		3	566280.74	2257976.29
		4	566252.09	2257962.89
		5	566254.78	2257928.90
		6	566261.64	2257931.30
24	:ЗУ14	1	566241.01	2257932.77
		2	566242.77	2257933.29
		3	566245.23	2257935.69
		4	566246.52	2257938.44
		5	566246.69	2257941.99
		6	566244.33	2257949.32
		7	566240.60	2257959.47
		8	566237.90	2257964.67
		9	566226.44	2257979.94
		10	566224.21	2257984.28

Документ создан в электронной форме. № 1348 от 27.05.2022. Исполнитель: Шулятникова О.А.
Страница 124 из 524. Страница создана: 26.05.2022 12:51

		11	566222.14	2257983.57
22	:ЗУ15	1	566224.21	2257984.28
		2	566219.80	2257992.84
		3	566215.80	2258015.14
		4	566214.52	2258018.60
		5	566211.86	2258021.52
		6	566200.17	2258030.29
		7	566193.39	2258033.40
		8	566189.64	2258033.35
		9	566172.49	2258026.62
		10	566169.07	2258024.72
		11	566166.58	2258021.54
		12	566164.86	2258018.39
		13	566163.93	2258015.21
		14	566163.51	2258011.18
		15	566164.43	2258000.62
		16	566166.84	2257988.53
		17	566168.43	2257972.33
		18	566168.54	2257967.37
		19	566222.14	2257983.57
338	:ЗУ16	1	566292.71	2258025.24
		2	566281.00	2258038.74
		3	566262.82	2258049.41
		4	566226.86	2258042.67
		5	566193.39	2258033.40
		6	566200.17	2258030.29
		7	566211.86	2258021.52
		8	566214.52	2258018.60
		9	566215.80	2258015.14
		10	566219.80	2257992.84
190	:17	1	565697.44	2257903.45
		2	565704.31	2257904.66
		3	565705.09	2257900.49
		4	565709.67	2257901.18
		5	565714.54	2257902.60
		6	565721.12	2257904.31
		7	565723.33	2257905.97
		8	565719.10	2257921.53
		9	565722.61	2257922.36
		10	565717.56	2257939.12
		11	565716.16	2257941.57
		12	565712.14	2257942.25
		13	565690.13	2257938.06

Документ создан в электронной форме. № 1348 от 27.05.2022. Исполнитель: Шулятникова О.А.
Страница 125 из 524. Страница создана: 26.05.2022 12:51

		14	565695.33	2257915.48
		15	565696.69	2257908.10
339	:ЗУ17	1	566253.50	2258071.51
		2	566218.81	2258099.50
		3	566201.98	2258115.77
		4	566173.68	2258104.69
		5	566199.53	2258052.97
340	:ЗУ18	1	566199.53	2258052.97
		2	566173.68	2258104.69
		3	566135.86	2258089.85
		4	566140.37	2258078.32
		5	566153.96	2258037.12
341	:ЗУ19	1	566170.07	2258146.60
		2	566120.99	2258127.58
		3	566135.86	2258089.85
		4	566173.68	2258104.69
		5	566201.98	2258115.77
342	:ЗУ20	1	566170.07	2258146.60
		2	566115.04	2258199.82
		3	566102.09	2258190.12
		4	566097.56	2258186.73
		5	566120.99	2258127.58
342	:ЗУ21	1	566031.76	2258144.61
		2	566043.42	2258183.46
		3	566049.62	2258199.68
		4	566068.14	2258203.90
		5	566091.05	2258154.71
		6	566088.13	2258136.88
		7	566074.44	2258140.98
		8	566055.65	2258143.80
		9	566044.29	2258143.94
24	:ЗУ22	1	566110.45	2258097.48
		2	566100.32	2258109.34
		3	566097.19	2258117.43
		4	566093.56	2258130.45
		5	566088.13	2258136.88
		6	566074.44	2258140.98
		7	566055.65	2258143.80
		8	566044.29	2258143.94
		9	566031.76	2258144.61
		10	566027.14	2258139.82
		11	566045.54	2258136.83
		12	566045.53	2258134.31

Документ создан в электронной форме. № 1348 от 27.05.2022. Исполнитель: Шулятникова О.А.
Страница 126 из 524. Страница создана: 26.05.2022 12:51

		13	566045.38	2258097.84
		14	566063.89	2258097.51
		15	566086.28	2258098.62
		16	566100.92	2258098.29
		17	566105.54	2258098.36
373	:ЗУ23	1	566027.14	2258139.82
		2	566045.54	2258136.83
		3	566045.38	2258097.84
		4	566047.06	2258084.77
		5	566045.99	2258084.53
		6	566049.71	2258042.22
		7	566045.85	2258041.37
		8	566041.20	2258040.66
		9	566037.57	2258040.44
		10	566033.31	2258040.30
		11	566033.25	2258040.73
		12	566012.05	2258040.30
		13	566014.81	2258095.66
		14	566015.26	2258099.93
		15	566018.24	2258116.91
25	:ЗУ24	1	566085.65	2258048.17
		2	566085.40	2258050.59
		3	566084.91	2258056.52
		4	566087.14	2258057.54
		5	566086.28	2258098.62
		6	566063.89	2258097.51
		7	566045.38	2258097.84
		8	566047.06	2258084.77
		9	566045.99	2258084.53
		10	566049.71	2258042.22
		11	566062.09	2258043.81
		12	566071.12	2258045.14
194	:25	1	565642.65	2257892.31
		2	565638.59	2257910.78
		3	565636.89	2257916.28
		4	565611.16	2257911.02
		5	565611.92	2257907.82
		6	565614.97	2257897.90
		7	565616.69	2257890.36
		8	565617.53	2257886.66
		9	565627.29	2257888.73
23	:ЗУ25	1	566085.65	2258048.17
		2	566105.99	2258052.35

Документ создан в электронной форме. № 1348 от 27.05.2022. Исполнитель: Шулятникова О.А.
Страница 127 из 524. Страница создана: 26.05.2022 12:51

		3	566117.81	2258055.91
		4	566121.57	2258057.57
		5	566125.26	2258063.40
		6	566123.33	2258071.04
		7	566118.09	2258085.48
		8	566116.07	2258089.94
		9	566113.26	2258093.95
		10	566110.45	2258097.48
		11	566105.54	2258098.36
		12	566100.92	2258098.29
		13	566086.28	2258098.62
		14	566087.14	2258057.54
		15	566084.91	2258056.52
		16	566085.40	2258050.59
		17	566103.52	2258054.03
		18	566102.52	2258054.03
		19	566102.52	2258053.04
		20	566103.52	2258053.04
28	:ЗУ26	1	566087.70	2257986.70
		2	566076.17	2258027.78
		3	566064.24	2258028.70
		4	566047.37	2258025.38
		5	566050.32	2257996.00
		6	566050.70	2257986.15
		7	566056.51	2257985.44
		8	566063.43	2257976.55
110	:27	1	565866.64	2257581.16
		2	565853.13	2257613.56
		3	565847.25	2257626.49
		4	565831.52	2257661.21
		5	565814.62	2257655.14
		6	565802.06	2257649.94
		7	565809.97	2257630.78
		8	565813.64	2257609.20
		9	565814.79	2257595.18
		10	565826.63	2257572.53
		11	565832.40	2257563.12
		12	565844.34	2257567.10
		13	565851.89	2257570.25
		14	565858.16	2257574.00
		15	565862.20	2257577.27
45	:ЗУ261	1	566356.27	2257476.45
		2	566337.68	2257512.22

Документ создан в электронной форме. № 1348 от 27.05.2022. Исполнитель: Шулятникова О.А.
Страница 128 из 524. Страница создана: 26.05.2022 12:51

		3	566325.81	2257535.08
		4	566324.13	2257534.04
		5	566305.55	2257522.44
		6	566314.63	2257503.78
		7	566319.99	2257495.10
		8	566327.58	2257479.39
		9	566335.13	2257465.33
374	:ЗУ27	1	566050.70	2257986.15
		2	566056.51	2257985.44
		3	566063.43	2257976.55
		4	566073.06	2257944.96
		5	566052.69	2257941.99
		6	566037.06	2257938.08
		7	566008.26	2257931.58
		8	566002.54	2257927.91
		9	565996.63	2257944.32
		10	565990.87	2257969.34
		11	565990.73	2257970.00
		12	566012.75	2257977.12
		13	566032.37	2257982.50
30	:ЗУ28	1	566085.25	2257904.45
		2	566081.51	2257918.96
		3	566087.92	2257933.98
		4	566087.24	2257941.07
		5	566085.84	2257946.71
		6	566083.24	2257947.78
		7	566073.06	2257944.96
		8	566052.69	2257941.99
		9	566037.06	2257938.08
		10	566008.26	2257931.58
		11	566002.54	2257927.91
		12	566009.16	2257911.61
		13	566010.76	2257907.41
		14	566010.26	2257907.39
		15	566011.85	2257903.69
		16	566022.02	2257879.81
		17	566024.58	2257877.98
		18	566028.13	2257878.17
		19	566035.52	2257881.59
		20	566052.97	2257889.29
		21	566065.89	2257895.37
31	:ЗУ29	1	566154.94	2257932.77
		2	566158.08	2257944.32

Документ создан в электронной форме. № 1348 от 27.05.2022. Исполнитель: Шулятникова О.А.
Страница 129 из 524. Страница создана: 26.05.2022 12:51

		3	566149.99	2257967.20
		4	566111.74	2257955.84
		5	566083.24	2257947.78
		6	566085.84	2257946.71
		7	566087.24	2257941.07
		8	566087.92	2257933.98
		9	566081.51	2257918.96
		10	566085.25	2257904.45
		11	566131.13	2257923.38
		12	566141.91	2257927.17
311	:30	1	565779.12	2258420.29
		2	565773.85	2258451.43
		3	565772.79	2258451.41
		4	565767.99	2258451.08
		5	565750.99	2258466.49
		6	565744.87	2258463.91
		7	565718.31	2258452.67
		8	565721.53	2258446.19
		9	565724.31	2258439.74
		10	565729.02	2258441.35
		11	565729.85	2258439.48
		12	565737.67	2258442.82
		13	565737.92	2258442.61
		14	565768.50	2258416.97
375	:ЗУ30	1	566140.27	2257814.99
		2	566131.15	2257848.88
		3	566105.48	2257840.96
		4	566114.28	2257806.38
35	:ЗУ31	1	566224.42	2257772.63
		2	566212.77	2257804.86
		3	566195.59	2257798.29
		4	566161.30	2257783.68
		5	566171.46	2257754.84
		6	566173.33	2257749.53
		7	566205.65	2257764.09
39	:ЗУ32	1	566278.00	2257636.90
		2	566273.60	2257647.14
		3	566209.17	2257620.80
		4	566213.39	2257608.65
		5	566217.07	2257610.43
		6	566256.66	2257627.79
		7	566264.01	2257631.21
		8	566270.31	2257633.70

Документ создан в электронной форме. № 1348 от 27.05.2022. Исполнитель: Шулятникова О.А.
Страница 130 из 524. Страница создана: 26.05.2022 12:51

5	:33	1	566392.95	2257628.91
		2	566402.16	2257634.48
		3	566393.12	2257662.13
		4	566389.05	2257660.81
		5	566327.83	2257641.45
		6	566321.54	2257639.27
		7	566311.83	2257635.40
		8	566304.05	2257631.56
		9	566299.60	2257629.52
		10	566307.39	2257612.64
		11	566309.01	2257608.89
		12	566319.28	2257585.74
		13	566340.26	2257598.05
		14	566358.85	2257609.01
40	:ЗУ33	1	566294.32	2257600.75
		2	566289.02	2257612.28
		3	566287.44	2257613.13
		4	566278.00	2257636.90
		5	566270.31	2257633.70
		6	566264.01	2257631.21
		7	566256.66	2257627.79
		8	566217.07	2257610.43
		9	566226.75	2257581.26
		10	566239.67	2257584.75
		11	566246.26	2257586.83
		12	566256.83	2257588.80
41	:ЗУ34	1	566304.97	2257578.51
		2	566294.32	2257600.75
		3	566256.83	2257588.80
		4	566246.26	2257586.83
		5	566254.38	2257565.16
		6	566255.07	2257563.31
42	:ЗУ35	1	566310.37	2257564.14
		2	566304.97	2257578.51
		3	566255.07	2257563.31
		4	566262.81	2257543.64
		5	566279.00	2257550.62
46	:ЗУ36	1	566358.17	2257437.98
		2	566350.65	2257455.18
		3	566348.83	2257459.61
		4	566329.71	2257449.35
		5	566307.92	2257436.56
		6	566293.69	2257429.07

Документ создан в электронной форме. № 1348 от 27.05.2022. Исполнитель: Шулятникова О.А.
Страница 131 из 524. Страница создана: 26.05.2022 12:51

		7	566282.67	2257423.21
		8	566301.24	2257390.36
		9	566307.21	2257393.71
		10	566311.71	2257396.39
		11	566315.60	2257398.28
		12	566322.82	2257401.32
		13	566337.26	2257410.14
		14	566340.71	2257414.03
		15	566345.37	2257419.89
		16	566352.19	2257427.36
50	:37	1	566264.32	2257482.00
		2	566232.35	2257466.18
		3	566231.84	2257465.64
		4	566250.06	2257436.70
		5	566271.08	2257449.89
		6	566289.03	2257458.88
		7	566274.71	2257486.49
49	:ЗУ37	1	566329.71	2257449.35
		2	566315.88	2257472.75
		3	566295.46	2257462.08
		4	566307.92	2257436.56
51	:ЗУ38	1	566274.71	2257486.49
		2	566289.03	2257458.88
		3	566295.46	2257462.08
		4	566315.88	2257472.75
		5	566327.58	2257479.39
		6	566319.99	2257495.10
		7	566314.63	2257503.78
52	:ЗУ39	1	566291.34	2257526.19
		2	566279.00	2257550.62
		3	566262.81	2257543.64
		4	566217.26	2257525.64
		5	566200.49	2257517.37
		6	566202.18	2257514.47
		7	566215.55	2257491.56
		8	566218.55	2257492.89
		9	566270.85	2257516.04
53	:ЗУ40	1	566262.81	2257543.64
		2	566255.07	2257563.31
		3	566254.38	2257565.16
		4	566239.56	2257560.36
		5	566209.47	2257550.97
		6	566187.14	2257541.34

Документ создан в электронной форме. № 1348 от 27.05.2022. Исполнитель: Шулятникова О.А.
Страница 132 из 524. Страница создана: 26.05.2022 12:51

		7	566200.49	2257517.37
		8	566217.26	2257525.64
54	:ЗУ41	1	566254.38	2257565.16
		2	566246.26	2257586.83
		3	566239.67	2257584.75
		4	566226.75	2257581.26
		5	566215.07	2257578.46
		6	566176.65	2257569.00
		7	566172.03	2257567.12
		8	566170.78	2257566.27
		9	566171.88	2257564.59
		10	566187.14	2257541.34
		11	566209.47	2257550.97
		12	566239.56	2257560.36
56	:ЗУ42	1	566213.39	2257608.65
		2	566209.17	2257620.80
		3	566207.77	2257624.71
		4	566200.88	2257641.62
		5	566198.04	2257640.60
		6	566195.17	2257639.98
		7	566179.54	2257632.32
		8	566176.43	2257630.45
		9	566171.29	2257627.36
		10	566154.72	2257617.36
		11	566148.02	2257613.32
		12	566160.24	2257591.39
		13	566188.29	2257601.49
299	:43	1	565764.25	2258171.69
		2	565778.98	2258152.20
		3	565811.45	2258165.67
		4	565820.43	2258169.34
		5	565830.97	2258175.08
		6	565831.90	2258186.35
		7	565785.43	2258205.23
		8	565771.18	2258201.17
		9	565767.36	2258200.72
		10	565754.52	2258196.33
		11	565749.16	2258193.84
		12	565757.62	2258178.93
		13	565759.69	2258180.04
58	:ЗУ43	1	566197.91	2257672.85
		2	566198.36	2257672.14
		3	566206.25	2257659.79

Документ создан в электронной форме. № 1348 от 27.05.2022. Исполнитель: Шулятникова О.А.
Страница 133 из 524. Страница создана: 26.05.2022 12:51

		4	566217.74	2257666.64
		5	566224.79	2257654.02
		6	566200.88	2257641.62
		7	566198.04	2257640.60
		8	566195.17	2257639.98
		9	566179.54	2257632.32
		10	566176.43	2257630.45
		11	566171.29	2257627.36
		12	566154.72	2257617.36
		13	566148.02	2257613.32
		14	566133.68	2257637.78
		15	566133.29	2257638.46
59	:ЗУ44	1	566197.91	2257672.85
		2	566198.13	2257673.80
		3	566188.06	2257693.23
		4	566184.25	2257693.37
		5	566159.44	2257680.11
		6	566142.51	2257672.47
		7	566128.01	2257666.26
		8	566122.44	2257661.73
		9	566123.51	2257656.61
		10	566133.29	2257638.46
61	:ЗУ45	1	566186.32	2257703.85
		2	566180.16	2257729.37
		3	566178.01	2257728.68
		4	566171.54	2257726.31
		5	566156.90	2257720.55
		6	566154.32	2257719.27
		7	566166.17	2257692.92
		8	566168.44	2257694.06
		9	566172.22	2257695.95
148	:46	1	565761.82	2257753.85
		2	565773.65	2257756.95
		3	565764.98	2257788.26
		4	565761.61	2257786.13
		5	565752.52	2257783.19
376	:ЗУ46	1	566178.01	2257728.68
		2	566172.65	2257745.26
		3	566173.33	2257749.53
		4	566171.46	2257754.84
		5	566161.49	2257751.43
		6	566171.54	2257726.31
64	:ЗУ47	1	566126.53	2257771.80

Документ создан в электронной форме. № 1348 от 27.05.2022. Исполнитель: Шулятникова О.А.
Страница 134 из 524. Страница создана: 26.05.2022 12:51

		2	566114.28	2257806.38
		3	566099.47	2257798.84
		4	566080.17	2257791.77
		5	566060.14	2257783.64
		6	566074.21	2257752.09
		7	566098.93	2257762.72
		8	566115.42	2257768.17
66	:ЗУ48	1	566087.64	2257842.29
		2	566103.12	2257850.90
		3	566100.29	2257862.95
		4	566112.47	2257866.36
		5	566114.94	2257869.09
		6	566109.30	2257899.35
		7	566084.22	2257889.91
		8	566072.00	2257883.60
69	:ЗУ49	1	565894.87	2258161.54
		2	565920.92	2258191.88
		3	565941.68	2258220.72
		4	565923.88	2258241.16
		5	565904.93	2258221.21
		6	565912.02	2258212.49
		7	565896.52	2258194.34
		8	565889.60	2258189.55
		9	565882.51	2258187.42
		10	565884.82	2258174.40
106	:50	1	566066.31	2257565.72
		2	566060.84	2257575.64
		3	566061.68	2257576.16
		4	566055.39	2257586.97
		5	566054.98	2257586.74
		6	566053.17	2257590.32
		7	566051.09	2257593.50
		8	566038.08	2257586.50
		9	566032.80	2257583.20
		10	566004.61	2257567.53
		11	565996.61	2257563.09
		12	566005.88	2257545.40
		13	566013.68	2257533.85
		14	566019.25	2257536.98
		15	566021.41	2257538.28
70	:ЗУ50	1	565912.02	2258212.49
		2	565904.93	2258221.21
		3	565897.02	2258232.50

Документ создан в электронной форме. № 1348 от 27.05.2022. Исполнитель: Шулятникова О.А.
Страница 135 из 524. Страница создана: 26.05.2022 12:51

		4	565872.45	2258218.25
		5	565882.51	2258187.42
		6	565889.60	2258189.55
		7	565896.52	2258194.34
71	:ЗУ51	1	565894.87	2258161.54
		2	565884.82	2258174.40
		3	565882.51	2258187.42
		4	565872.45	2258218.25
		5	565866.52	2258212.49
		6	565868.99	2258186.75
		7	565865.21	2258174.23
		8	565870.98	2258144.39
		9	565883.83	2258152.48
74	:ЗУ52	1	565955.51	2258122.24
		2	565950.53	2258128.69
		3	565945.67	2258133.72
		4	565938.26	2258138.65
		5	565913.95	2258126.56
		6	565900.04	2258152.39
		7	565893.08	2258143.23
		8	565883.12	2258129.43
		9	565880.14	2258123.76
		10	565880.08	2258111.95
		11	565879.84	2258107.56
		12	565886.68	2258079.13
		13	565907.46	2258092.74
		14	565909.26	2258091.72
		15	565925.02	2258100.99
		16	565938.39	2258113.89
		17	565948.20	2258119.42
		18	565887.84	2258089.68
		19	565886.84	2258089.68
		20	565886.84	2258088.66
		21	565887.84	2258088.66
74	:ЗУ53	1	565886.68	2258079.13
		2	565893.18	2258050.57
		3	565900.18	2258051.97
		4	565908.59	2258055.86
		5	565920.21	2258064.87
		6	565924.82	2258067.48
		7	565928.70	2258068.71
		8	565940.31	2258070.02
		9	565952.69	2258076.14

Документ создан в электронной форме. № 1348 от 27.05.2022. Исполнитель: Шулятникова О.А.
Страница 136 из 524. Страница создана: 26.05.2022 12:51

		10	565955.51	2258122.24
		11	565948.20	2258119.42
		12	565938.39	2258113.89
		13	565925.02	2258100.99
		14	565909.26	2258091.72
		15	565907.46	2258092.74
		16	565918.20	2258076.30
		17	565917.20	2258076.30
		18	565917.20	2258075.31
		19	565918.20	2258075.31
75	:ЗУ54	1	565955.35	2258031.48
		2	565949.83	2258046.63
		3	565950.93	2258048.82
		4	565950.30	2258057.28
		5	565889.02	2258015.49
		6	565890.29	2258011.84
		7	565895.61	2257999.63
		8	565898.55	2258001.10
		9	565904.21	2258004.25
		10	565930.23	2258016.56
		11	565942.33	2258026.09
		12	565947.33	2258028.96
26	:55	1	566049.71	2258042.22
		2	566045.99	2258084.53
		3	566047.06	2258084.77
		4	566045.38	2258097.84
		5	566045.53	2258134.31
		6	566028.86	2258136.88
		7	566025.20	2258127.86
		8	566018.24	2258116.91
		9	566015.26	2258099.93
		10	566014.81	2258095.66
		11	566012.05	2258040.30
		12	566033.25	2258040.73
		13	566033.31	2258040.30
		14	566037.57	2258040.44
		15	566041.20	2258040.66
		16	566045.85	2258041.37
76	:ЗУ55	1	565954.97	2257985.63
		2	565956.08	2257988.24
		3	565955.50	2257991.70
		4	565961.20	2257993.27
		5	565968.11	2257997.28

Документ создан в электронной форме. № 1348 от 27.05.2022. Исполнитель: Шулятникова О.А.
Страница 137 из 524. Страница создана: 26.05.2022 12:51

		6	565962.77	2258010.61
		7	565964.55	2258015.28
		8	565964.18	2258016.61
		9	565963.51	2258015.56
		10	565962.64	2258016.06
		11	565963.82	2258017.89
		12	565961.15	2258027.33
		13	565957.00	2258027.99
		14	565955.35	2258031.48
		15	565947.33	2258028.96
		16	565942.33	2258026.09
		17	565930.23	2258016.56
		18	565904.21	2258004.25
		19	565898.55	2258001.10
		20	565895.61	2257999.63
		21	565900.09	2257985.85
		22	565902.28	2257978.28
		23	565903.48	2257969.10
		24	565918.69	2257961.99
		25	565919.78	2257959.35
		26	565929.09	2257964.57
		27	565940.29	2257972.80
78	:ЗУ56	1	565926.21	2257898.47
		2	565927.73	2257889.84
		3	565931.63	2257877.41
		4	565937.20	2257877.10
		5	565942.25	2257879.71
		6	565959.16	2257896.86
		7	565970.46	2257908.67
		8	565971.61	2257912.25
		9	565971.89	2257921.05
		10	565918.56	2257915.43
		11	565916.99	2257912.47
		12	565919.11	2257902.77
80	:57	1	566037.33	2257805.74
		2	566028.92	2257826.44
		3	566026.89	2257830.62
		4	566023.97	2257837.16
		5	566025.08	2257837.66
		6	566018.54	2257849.66
		7	566017.29	2257848.98
		8	566014.16	2257855.12
		9	566013.70	2257856.02

Документ создан в электронной форме. № 1348 от 27.05.2022. Исполнитель: Шулятникова О.А.
Страница 138 из 524. Страница создана: 26.05.2022 12:51

		10	566012.20	2257854.83
		11	565978.38	2257833.18
		12	565956.58	2257819.57
		13	565947.23	2257814.52
		14	565949.23	2257789.35
		15	565951.07	2257784.66
		16	565953.64	2257778.82
		17	565957.90	2257768.08
		18	565974.98	2257779.91
		19	565978.65	2257782.33
		20	565980.62	2257783.64
		21	565987.77	2257787.62
		22	565999.60	2257793.10
		23	566006.39	2257794.19
		24	566013.75	2257796.94
		25	566016.29	2257799.15
79	:ЗУ57	1	566012.79	2257857.80
		2	565998.85	2257880.73
		3	565992.45	2257879.43
		4	565988.19	2257885.31
		5	565980.40	2257894.28
		6	565977.90	2257899.64
		7	565974.00	2257905.75
		8	565970.46	2257908.67
		9	565959.16	2257896.86
		10	565942.25	2257879.71
		11	565937.20	2257877.10
		12	565931.63	2257877.41
		13	565931.97	2257868.42
		14	565931.53	2257858.77
		15	565933.61	2257851.47
		16	565937.87	2257842.00
		17	565942.78	2257826.71
		18	565946.85	2257818.55
		19	565947.23	2257814.52
		20	565956.58	2257819.57
		21	565978.38	2257833.18
		22	566012.20	2257854.83
		23	566013.70	2257856.02
82	:ЗУ58	1	565992.73	2257739.88
		2	565978.65	2257782.33
		3	565974.98	2257779.91
		4	565957.90	2257768.08

Документ создан в электронной форме. № 1348 от 27.05.2022. Исполнитель: Шулятникова О.А.
Страница 139 из 524. Страница создана: 26.05.2022 12:51

		5	565968.02	2257739.47
		6	565969.82	2257730.77
		7	565976.93	2257732.79
90	:59	1	566110.17	2257549.69
		2	566142.65	2257570.70
		3	566151.62	2257575.57
		4	566152.90	2257573.36
		5	566154.31	2257574.12
		6	566155.55	2257574.81
		7	566153.10	2257579.31
		8	566151.85	2257578.67
		9	566136.96	2257606.78
		10	566134.15	2257605.17
		11	566123.58	2257598.98
		12	566104.77	2257588.92
		13	566099.89	2257586.10
		14	566095.01	2257582.80
		15	566092.28	2257581.35
84	:ЗУ59	1	566057.41	2257760.25
		2	566071.91	2257730.68
		3	566069.74	2257729.25
		4	566064.25	2257726.12
		5	566040.88	2257707.34
		6	566032.14	2257698.44
		7	566025.82	2257692.47
		8	566025.82	2257692.47
		9	566022.20	2257689.03
		10	566022.19	2257689.12
		11	566009.20	2257740.14
		12	566009.49	2257740.49
364	:ЗУ60	1	566022.20	2257689.03
		2	566022.19	2257689.12
		3	566009.20	2257740.14
		4	566001.66	2257731.08
		5	565990.75	2257714.43
		6	566009.18	2257683.43
		7	566011.90	2257680.59
		8	566017.05	2257684.17
89	:ЗУ61	1	566128.96	2257615.53
		2	566131.68	2257617.10
		3	566127.78	2257624.78
		4	566125.05	2257623.05
		5	566121.42	2257630.59

Документ создан в электронной форме. № 1348 от 27.05.2022. Исполнитель: Шулятникова О.А.
Страница 140 из 524. Страница создана: 26.05.2022 12:51

		6	566085.80	2257611.43
		7	566062.20	2257599.31
		8	566076.08	2257572.74
		9	566092.28	2257581.35
		10	566095.01	2257582.80
		11	566099.89	2257586.10
		12	566104.77	2257588.92
		13	566123.58	2257598.98
		14	566134.15	2257605.17
		15	566133.17	2257607.42
93	:ЗУ62	1	566105.87	2257546.89
		2	566093.93	2257539.16
		3	566110.83	2257514.42
		4	566123.19	2257521.66
146	:63	1	565849.31	2257777.18
		2	565846.59	2257784.87
		3	565844.98	2257790.56
		4	565838.65	2257807.80
		5	565829.58	2257831.64
		6	565806.56	2257823.65
		7	565812.55	2257808.06
		8	565820.91	2257778.63
		9	565823.64	2257768.58
		10	565849.84	2257774.81
94	:ЗУ63	1	566179.77	2257524.69
		2	566176.91	2257529.82
		3	566174.53	2257534.11
		4	566172.75	2257538.88
		5	566166.88	2257550.26
		6	566162.01	2257547.46
		7	566158.13	2257545.23
		8	566150.58	2257540.20
		9	566148.82	2257536.84
		10	566135.18	2257528.65
		11	566123.19	2257521.66
		12	566110.83	2257514.42
		13	566120.90	2257496.49
		14	566125.09	2257490.21
		15	566134.76	2257495.66
		16	566149.55	2257505.44
55	:64	1	566226.75	2257581.26
		2	566217.07	2257610.43
		3	566213.39	2257608.65

Документ создан в электронной форме. № 1348 от 27.05.2022. Исполнитель: Шулятникова О.А.
Страница 141 из 524. Страница создана: 26.05.2022 12:51

		4	566188.29	2257601.49
		5	566160.24	2257591.39
		6	566170.78	2257566.27
		7	566172.03	2257567.12
		8	566176.65	2257569.00
		9	566215.07	2257578.46
96	:ЗУ64	1	566169.87	2257459.90
		2	566151.12	2257494.00
		3	566129.95	2257481.20
		4	566140.09	2257454.94
		5	566143.68	2257447.61
		6	566145.63	2257444.65
		7	566163.23	2257456.60
191	:65	1	565697.44	2257903.45
		2	565696.69	2257908.10
		3	565695.33	2257915.48
		4	565690.13	2257938.06
		5	565663.96	2257932.65
		6	565667.83	2257916.43
		7	565669.71	2257907.98
		8	565671.90	2257897.62
		9	565691.01	2257901.91
97	:ЗУ65	1	566163.36	2257416.57
		2	566193.93	2257434.19
		3	566219.03	2257449.65
		4	566223.32	2257451.43
		5	566205.36	2257482.45
		6	566204.70	2257483.59
		7	566190.09	2257474.72
		8	566181.03	2257468.53
		9	566172.35	2257461.58
		10	566169.87	2257459.90
		11	566163.23	2257456.60
		12	566145.63	2257444.65
100	:ЗУ66	1	566215.10	2257371.60
		2	566206.99	2257403.88
		3	566199.31	2257399.30
		4	566203.89	2257384.65
		5	566208.48	2257370.18
		6	566211.50	2257370.58
65	:67	1	566114.28	2257806.38
		2	566105.48	2257840.96
		3	566103.12	2257850.90

Документ создан в электронной форме. № 1348 от 27.05.2022. Исполнитель: Шулятникова О.А.
Страница 142 из 524. Страница создана: 26.05.2022 12:51

		4	566087.64	2257842.29
		5	566072.26	2257833.70
		6	566064.43	2257829.74
		7	566053.79	2257818.45
		8	566047.61	2257815.96
		9	566060.14	2257783.64
		10	566080.16	2257791.77
		11	566099.47	2257798.84
101	:ЗУ67	1	566213.32	2257407.63
		2	566202.77	2257404.09
		3	566174.91	2257397.50
		4	566188.56	2257376.58
		5	566190.79	2257374.78
		6	566208.48	2257370.18
		7	566199.31	2257399.30
		8	566206.99	2257403.88
33	:68	1	566202.73	2257833.84
		2	566192.11	2257862.97
		3	566187.29	2257861.07
		4	566186.29	2257863.59
		5	566181.78	2257861.88
		6	566181.44	2257862.95
		7	566149.37	2257854.12
		8	566131.15	2257848.88
		9	566140.27	2257814.99
		10	566173.14	2257825.88
		11	566174.49	2257823.01
		12	566189.03	2257828.46
		13	566197.26	2257831.59
		14	566201.92	2257833.04
102	:ЗУ68	1	566162.76	2257402.24
		2	566136.38	2257439.34
		3	566111.16	2257420.53
		4	566147.92	2257385.10
104	:ЗУ69	1	566105.33	2257496.40
		2	566098.09	2257510.44
		3	566093.74	2257514.07
		4	566090.08	2257521.49
		5	566084.06	2257533.47
		6	566070.82	2257526.57
		7	566066.51	2257523.82
		8	566060.10	2257519.29
		9	566037.96	2257504.77

Документ создан в электронной форме. № 1348 от 27.05.2022. Исполнитель: Шулятникова О.А.
Страница 143 из 524. Страница создана: 26.05.2022 12:51

		10	566058.07	2257472.68
		11	566064.77	2257475.91
108	:ЗУ70	1	565917.54	2257663.32
		2	565919.34	2257650.63
		3	565927.51	2257615.48
		4	565929.25	2257607.94
		5	565933.96	2257612.45
		6	565935.81	2257615.22
		7	565935.97	2257633.53
		8	565934.98	2257641.69
		9	565922.41	2257658.98
98	:71	1	566174.91	2257397.50
		2	566202.77	2257404.09
		3	566213.32	2257407.63
		4	566214.78	2257408.50
		5	566229.41	2257413.41
		6	566235.97	2257415.17
		7	566239.56	2257416.24
		8	566243.79	2257417.64
		9	566237.13	2257427.17
		10	566231.05	2257436.61
		11	566223.32	2257451.43
		12	566219.03	2257449.65
		13	566193.93	2257434.19
		14	566163.36	2257416.57
109	:ЗУ71	1	565881.44	2257643.28
		2	565882.89	2257638.32
		3	565885.33	2257639.77
		4	565882.77	2257644.09
		5	565929.25	2257607.94
		6	565927.51	2257615.48
		7	565894.91	2257615.01
		8	565897.55	2257609.36
		9	565910.87	2257606.80
		10	565924.96	2257603.86
		11	565919.34	2257650.63
		12	565917.54	2257663.32
		13	565915.26	2257665.36
		14	565912.33	2257667.02
111	:ЗУ72	1	565802.06	2257649.94
		2	565814.61	2257655.14
		3	565831.51	2257661.21
		4	565831.52	2257661.21

Документ создан в электронной форме. № 1348 от 27.05.2022. Исполнитель: Шулятникова О.А.
Страница 144 из 524. Страница создана: 26.05.2022 12:51

		5	565801.66	2257699.11
		6	565768.82	2257686.63
67	:73	1	566047.61	2257815.96
		2	566053.79	2257818.45
		3	566064.43	2257829.74
		4	566072.26	2257833.70
		5	566087.64	2257842.29
		6	566071.99	2257883.60
		7	566028.48	2257861.05
112	:ЗУ73	1	565768.82	2257686.63
		2	565750.00	2257677.67
		3	565762.91	2257651.41
		4	565768.82	2257635.21
		5	565772.76	2257617.47
		6	565779.43	2257606.59
		7	565812.01	2257618.73
		8	565809.97	2257630.78
		9	565802.06	2257649.94
1	:74	1	566360.83	2257521.49
		2	566365.38	2257523.70
		3	566379.43	2257529.34
		4	566390.14	2257535.72
		5	566404.30	2257544.90
		6	566405.96	2257546.92
		7	566386.95	2257583.82
		8	566376.70	2257577.77
		9	566335.23	2257554.51
		10	566354.59	2257527.23
		11	566356.78	2257524.69
113	:ЗУ74	1	565764.48	2257610.88
		2	565739.97	2257673.92
		3	565715.89	2257664.51
		4	565717.20	2257661.23
		5	565711.58	2257658.34
		6	565714.70	2257650.23
		7	565719.34	2257640.12
		8	565728.23	2257614.65
		9	565731.75	2257606.14
		10	565733.25	2257598.29
114	:ЗУ75	1	565733.25	2257598.29
		2	565731.75	2257606.14
		3	565728.23	2257614.65
		4	565719.34	2257640.12

Документ создан в электронной форме. № 1348 от 27.05.2022. Исполнитель: Шулятникова О.А.
Страница 145 из 524. Страница создана: 26.05.2022 12:51

		5	565714.70	2257650.23
		6	565711.58	2257658.34
		7	565703.92	2257655.66
		8	565703.60	2257655.52
		9	565702.53	2257658.62
		10	565696.00	2257656.49
		11	565696.92	2257653.22
		12	565687.24	2257649.35
		13	565690.84	2257641.19
		14	565694.75	2257633.63
		15	565701.86	2257627.89
		16	565706.17	2257616.50
		17	565714.80	2257591.53
286	:76	1	565663.69	2258241.40
		2	565670.55	2258245.45
		3	565685.50	2258253.75
		4	565693.56	2258258.00
		5	565696.25	2258259.28
		6	565691.60	2258268.03
		7	565692.69	2258268.65
		8	565690.68	2258272.02
		9	565686.84	2258269.98
		10	565680.36	2258282.26
		11	565683.17	2258283.61
		12	565677.61	2258295.16
		13	565663.19	2258287.53
		14	565651.69	2258281.12
		15	565642.87	2258276.50
380	:ЗУ76	1	564737.77	2257802.40
		2	564799.93	2257908.22
		3	564770.84	2257969.74
		4	564740.09	2257955.20
		5	564663.06	2257921.29
		6	564676.74	2257890.22
		7	564707.60	2257820.11
115	:138	1	565699.03	2257565.58
		2	565698.49	2257572.46
		3	565694.77	2257589.54
		4	565689.74	2257607.92
		5	565681.85	2257623.02
		6	565670.26	2257647.10
		7	565645.53	2257637.47
		8	565664.78	2257582.30

		9	565670.83	2257560.81
116	:ЗУ77	1	565670.83	2257560.81
		2	565664.78	2257582.30
		3	565645.53	2257637.47
		4	565617.34	2257624.71
		5	565627.42	2257597.55
		6	565633.23	2257555.15
117	:ЗУ78	1	565633.23	2257555.15
		2	565627.42	2257597.55
		3	565617.34	2257624.71
		4	565592.17	2257614.77
		5	565599.52	2257544.26
		6	565633.54	2257544.38
		7	565633.23	2257555.15
		8	565627.42	2257597.55
243	:79	1	565495.55	2258008.66
		2	565487.37	2258034.61
		3	565486.92	2258034.40
		4	565484.26	2258042.65
		5	565483.06	2258042.32
		6	565480.88	2258048.82
		7	565481.46	2258049.22
		8	565479.95	2258053.80
		9	565455.09	2258046.35
		10	565453.27	2258044.00
		11	565453.35	2258038.12
		12	565463.79	2258000.79
		13	565463.89	2257998.58
118	:ЗУ79	1	565599.52	2257544.26
		2	565592.17	2257614.77
		3	565567.72	2257607.28
		4	565579.75	2257545.54
119	:ЗУ80	1	565579.75	2257545.54
		2	565567.72	2257607.28
		3	565550.96	2257603.53
		4	565562.59	2257542.93
		5	565579.95	2257541.94
120	:ЗУ81	1	565562.59	2257542.93
		2	565550.96	2257603.53
		3	565520.95	2257595.37
		4	565507.51	2257591.81
		5	565508.05	2257581.92
		6	565510.29	2257570.99

Документ создан в электронной форме. № 1348 от 27.05.2022. Исполнитель: Шулятникова О.А.
Страница 147 из 524. Страница создана: 26.05.2022 12:51

		7	565516.34	2257544.66
77	:82	1	565918.56	2257915.43
		2	565971.89	2257921.05
		3	565977.66	2257921.15
		4	565983.12	2257922.52
		5	565982.05	2257934.76
		6	565979.64	2257935.90
		7	565979.65	2257951.48
		8	565978.82	2257953.28
		9	565976.75	2257966.14
		10	565973.98	2257974.27
		11	565971.83	2257974.30
		12	565971.77	2257975.08
		13	565960.56	2257975.22
		14	565952.36	2257963.20
		15	565946.22	2257954.09
		16	565942.05	2257949.51
		17	565924.23	2257925.72
		18	565920.02	2257918.21
121	:ЗУ82	1	565400.24	2257579.98
		2	565401.86	2257584.51
		3	565400.33	2257599.33
		4	565396.10	2257618.09
		5	565393.62	2257625.87
		6	565391.60	2257632.44
		7	565369.93	2257626.34
		8	565365.04	2257624.52
		9	565363.34	2257608.51
		10	565362.28	2257603.39
		11	565361.96	2257593.45
		12	565361.80	2257577.77
		13	565367.17	2257576.02
122	:ЗУ83	1	565427.32	2257587.05
		2	565423.27	2257604.15
		3	565422.28	2257605.21
		4	565418.52	2257625.06
		5	565420.26	2257625.42
		6	565417.82	2257636.83
		7	565416.26	2257640.10
		8	565403.89	2257636.23
		9	565398.89	2257634.79
		10	565391.60	2257632.44
		11	565393.62	2257625.87

Документ создан в электронной форме. № 1348 от 27.05.2022. Исполнитель: Шулятникова О.А.
Страница 148 из 524. Страница создана: 26.05.2022 12:51

		12	565396.10	2257618.09
		13	565400.33	2257599.33
		14	565401.86	2257584.51
		15	565400.24	2257579.98
		16	565420.25	2257583.84
		17	565424.08	2257584.93
123	:ЗУ84	1	565427.32	2257587.05
		2	565456.92	2257593.07
		3	565447.85	2257621.58
		4	565443.20	2257648.47
		5	565416.26	2257640.10
		6	565417.82	2257636.83
		7	565420.26	2257625.42
		8	565418.52	2257625.06
		9	565422.28	2257605.21
		10	565423.27	2257604.15
145	:85	1	565874.26	2257781.38
		2	565870.82	2257793.91
		3	565866.25	2257807.90
		4	565863.21	2257815.68
		5	565858.57	2257828.32
		6	565852.06	2257843.28
		7	565845.35	2257840.06
		8	565837.68	2257838.09
		9	565828.31	2257835.01
		10	565829.58	2257831.64
		11	565838.65	2257807.80
		12	565844.98	2257790.56
		13	565846.59	2257784.87
		14	565849.31	2257777.18
		15	565849.56	2257776.05
		16	565858.00	2257778.56
		17	565858.48	2257776.88
124	:ЗУ85	1	565479.06	2257597.08
		2	565477.80	2257601.23
		3	565475.07	2257608.06
		4	565464.81	2257639.56
		5	565462.52	2257646.62
		6	565460.97	2257652.77
		7	565443.20	2257648.47
		8	565447.85	2257621.58
		9	565456.92	2257593.07
133	:86	1	565721.12	2257690.07

Документ создан в электронной форме. № 1348 от 27.05.2022. Исполнитель: Шулятникова О.А.
Страница 149 из 524. Страница создана: 26.05.2022 12:51

		2	565717.05	2257704.80
		3	565711.43	2257714.69
		4	565708.57	2257715.62
		5	565704.07	2257728.80
		6	565695.63	2257727.05
		7	565680.51	2257722.59
		8	565680.20	2257721.66
		9	565676.17	2257720.29
		10	565674.06	2257719.53
		11	565675.73	2257713.98
		12	565677.30	2257708.14
		13	565679.09	2257701.17
		14	565679.79	2257701.39
		15	565682.23	2257693.01
		16	565685.43	2257693.35
		17	565686.27	2257690.90
		18	565688.32	2257683.38
		19	565689.03	2257679.04
125	:ЗУ86	1	565493.05	2257599.76
		2	565488.68	2257631.52
		3	565486.26	2257642.78
		4	565486.42	2257646.65
		5	565482.52	2257658.29
		6	565460.97	2257652.77
		7	565462.52	2257646.62
		8	565464.81	2257639.56
		9	565475.07	2257608.06
		10	565477.80	2257601.23
		11	565479.06	2257597.08
128	:ЗУ87	1	565563.47	2257616.48
		2	565582.37	2257623.95
		3	565576.90	2257636.50
		4	565568.48	2257654.19
		5	565564.54	2257662.25
		6	565562.78	2257664.77
		7	565562.69	2257667.04
		8	565564.69	2257668.75
		9	565564.04	2257669.77
		10	565563.43	2257671.19
		11	565564.65	2257671.69
		12	565562.08	2257683.08
		13	565546.50	2257678.38
		14	565550.97	2257663.53

Документ создан в электронной форме. № 1348 от 27.05.2022. Исполнитель: Шулятникова О.А.
Страница 150 из 524. Страница создана: 26.05.2022 12:51

130	:ЗУ88	1	565603.76	2257630.14
		2	565623.85	2257638.11
		3	565604.41	2257696.21
		4	565579.91	2257688.08
		5	565583.30	2257676.17
		6	565583.70	2257673.28
		7	565587.78	2257664.01
		8	565592.51	2257656.82
		9	565597.33	2257646.43
		10	565601.33	2257635.74
131	:ЗУ89	1	565623.85	2257638.11
		2	565654.91	2257651.06
		3	565656.55	2257653.14
		4	565655.68	2257657.41
		5	565652.17	2257662.99
		6	565634.45	2257704.56
		7	565630.66	2257703.95
		8	565604.41	2257696.21
229	:90	1	565330.20	2257868.54
		2	565339.07	2257870.20
		3	565347.84	2257872.17
		4	565353.67	2257873.74
		5	565370.98	2257878.91
		6	565368.27	2257887.30
		7	565364.10	2257901.67
		8	565361.38	2257910.36
		9	565357.85	2257913.06
		10	565337.04	2257908.15
		11	565322.40	2257904.66
134	:ЗУ90	1	565723.49	2257681.51
		2	565721.12	2257690.07
		3	565689.03	2257679.04
		4	565692.48	2257669.94
		5	565713.99	2257678.19
135	:ЗУ91	1	565756.41	2257691.26
		2	565753.35	2257697.40
		3	565745.08	2257724.49
		4	565748.26	2257726.12
		5	565741.69	2257740.57
		6	565704.07	2257728.80
		7	565708.57	2257715.62
		8	565711.43	2257714.69
		9	565717.05	2257704.80

Документ создан в электронной форме. № 1348 от 27.05.2022. Исполнитель: Шулятникова О.А.
Страница 151 из 524. Страница создана: 26.05.2022 12:51

		10	565721.12	2257690.07
		11	565723.49	2257681.51
		12	565734.04	2257682.58
3	:92	1	566335.23	2257554.51
		2	566376.70	2257577.77
		3	566358.85	2257609.01
		4	566340.26	2257598.05
		5	566319.28	2257585.74
		6	566317.55	2257584.93
		7	566330.32	2257562.05
		8	566330.56	2257561.62
136	:ЗУ92	1	565758.53	2257743.84
		2	565741.69	2257740.57
		3	565748.26	2257726.12
		4	565745.08	2257724.49
		5	565753.35	2257697.40
		6	565756.41	2257691.26
		7	565773.82	2257696.76
		8	565769.07	2257708.97
		9	565765.17	2257719.58
		10	565762.12	2257729.13
		11	565759.39	2257740.30
142	:93	1	565925.20	2257719.24
		2	565917.45	2257759.56
		3	565906.34	2257781.48
		4	565885.49	2257775.69
		5	565884.24	2257774.34
		6	565892.16	2257741.66
		7	565892.23	2257737.74
		8	565890.20	2257729.39
		9	565904.28	2257715.62
		10	565908.94	2257716.18
137	:ЗУ93	1	565787.83	2257715.73
		2	565785.43	2257722.94
		3	565780.10	2257743.60
		4	565776.14	2257742.72
		5	565775.03	2257747.82
		6	565758.53	2257743.84
		7	565759.39	2257740.30
		8	565762.12	2257729.13
		9	565765.17	2257719.58
		10	565769.07	2257708.97
151	:94	1	565641.71	2257794.64

Документ создан в электронной форме. № 1348 от 27.05.2022. Исполнитель: Шулятникова О.А.
Страница 152 из 524. Страница создана: 26.05.2022 12:51

		2	565635.18	2257792.46
		3	565632.71	2257791.58
		4	565629.04	2257790.39
		5	565625.30	2257790.77
		6	565621.57	2257789.26
		7	565622.41	2257785.77
		8	565635.62	2257722.97
		9	565640.82	2257723.63
		10	565642.99	2257723.66
		11	565650.48	2257724.77
		12	565658.34	2257725.88
		13	565657.64	2257728.47
		14	565655.93	2257734.85
138	:ЗУ94	1	565828.87	2257706.01
		2	565826.26	2257710.56
		3	565822.69	2257717.32
		4	565817.01	2257732.38
		5	565815.04	2257732.88
		6	565813.37	2257738.27
		7	565812.07	2257744.24
		8	565810.75	2257751.88
		9	565810.05	2257756.15
		10	565787.96	2257751.00
		11	565792.48	2257739.55
		12	565797.05	2257726.03
		13	565799.06	2257721.92
		14	565807.99	2257703.09
		15	565821.69	2257703.50
		16	565825.19	2257704.71
127	:95	1	565563.47	2257616.48
		2	565550.97	2257663.53
		3	565546.50	2257678.38
		4	565540.26	2257676.58
		5	565523.50	2257670.24
		6	565513.34	2257667.00
		7	565530.85	2257607.75
		8	565545.71	2257612.73
		9	565551.70	2257613.42
139	:ЗУ95	1	565859.98	2257689.88
		2	565870.60	2257697.80
		3	565857.21	2257717.09
		4	565852.04	2257725.62
		5	565845.54	2257738.36

Документ создан в электронной форме. № 1348 от 27.05.2022. Исполнитель: Шулятникова О.А.
Страница 153 из 524. Страница создана: 26.05.2022 12:51

		6	565842.35	2257744.95
		7	565839.02	2257753.04
		8	565836.16	2257751.90
		9	565835.39	2257753.18
		10	565834.63	2257752.76
		11	565830.93	2257757.29
		12	565827.18	2257756.34
		13	565825.91	2257761.18
		14	565821.31	2257760.04
		15	565821.47	2257759.11
		16	565817.90	2257758.66
		17	565810.05	2257756.15
		18	565810.75	2257751.88
		19	565812.07	2257744.24
		20	565813.37	2257738.27
		21	565815.04	2257732.88
		22	565817.01	2257732.38
		23	565822.69	2257717.32
		24	565826.26	2257710.56
		25	565828.87	2257706.01
		26	565844.81	2257712.27
		27	565848.36	2257713.29
141	:ЗУ96	1	565870.60	2257697.80
		2	565881.02	2257704.87
		3	565884.17	2257708.60
		4	565885.49	2257712.48
		5	565890.20	2257729.39
		6	565892.23	2257737.74
		7	565892.16	2257741.66
		8	565884.24	2257774.34
		9	565880.90	2257774.20
		10	565850.97	2257764.35
		11	565853.36	2257761.65
		12	565856.49	2257755.55
		13	565853.34	2257751.52
		14	565842.35	2257744.95
		15	565845.54	2257738.36
		16	565852.04	2257725.62
		17	565857.21	2257717.09
143	:ЗУ97	1	565893.76	2257834.53
		2	565898.41	2257815.87
		3	565900.02	2257810.98
		4	565901.82	2257804.08

Документ создан в электронной форме. № 1348 от 27.05.2022. Исполнитель: Шулятникова О.А.
Страница 154 из 524. Страница создана: 26.05.2022 12:51

		5	565898.88	2257803.20
		6	565902.86	2257791.77
		7	565909.05	2257793.38
		8	565918.89	2257798.72
		9	565926.79	2257803.27
		10	565926.36	2257808.40
		11	565922.96	2257816.22
		12	565918.27	2257825.12
		13	565913.87	2257833.70
		14	565911.10	2257834.03
		15	565907.15	2257834.08
147	:ЗУ98	1	565820.91	2257778.63
		2	565812.55	2257808.06
		3	565806.56	2257823.65
		4	565802.11	2257826.99
		5	565794.92	2257824.64
		6	565791.71	2257824.00
		7	565797.90	2257790.13
		8	565774.39	2257780.58
		9	565783.12	2257760.35
		10	565787.73	2257758.97
		11	565797.78	2257761.15
		12	565811.57	2257764.95
		13	565811.98	2257768.34
		14	565810.80	2257773.34
		15	565810.38	2257775.05
150	:ЗУ99	1	565658.34	2257725.88
		2	565669.16	2257730.68
		3	565654.61	2257798.53
		4	565652.25	2257798.15
		5	565641.71	2257794.64
		6	565655.93	2257734.85
		7	565657.63	2257728.47
154	:ЗУ100	1	565590.34	2257750.29
		2	565584.49	2257770.99
		3	565571.81	2257767.75
		4	565553.18	2257762.88
		5	565555.53	2257752.35
		6	565557.63	2257741.75
155	:ЗУ101	1	565566.52	2257699.46
		2	565565.40	2257707.12
		3	565562.70	2257715.95
		4	565557.63	2257741.75

Документ создан в электронной форме. № 1348 от 27.05.2022. Исполнитель: Шулятникова О.А.
Страница 155 из 524. Страница создана: 26.05.2022 12:51

		5	565555.53	2257752.35
		6	565553.18	2257762.88
		7	565530.45	2257757.95
		8	565518.15	2257753.23
		9	565515.50	2257752.21
		10	565536.90	2257709.88
		11	565541.21	2257693.25
		12	565552.32	2257695.98
156	:ЗУ102	1	565541.21	2257693.25
		2	565536.90	2257709.88
		3	565515.50	2257752.21
		4	565497.63	2257741.73
		5	565485.89	2257738.50
		6	565479.03	2257736.60
		7	565485.15	2257709.85
		8	565492.34	2257679.68
132	:103	1	565693.71	2257665.07
		2	565692.49	2257669.94
		3	565689.03	2257679.04
		4	565688.32	2257683.38
		5	565686.27	2257690.90
		6	565685.43	2257693.35
		7	565682.23	2257693.01
		8	565679.79	2257701.39
		9	565679.09	2257701.17
		10	565677.30	2257708.14
		11	565675.73	2257713.98
		12	565674.06	2257719.53
		13	565670.80	2257718.11
		14	565667.89	2257717.32
		15	565656.60	2257712.60
		16	565651.82	2257697.66
		17	565652.30	2257694.91
		18	565660.78	2257677.43
		19	565673.74	2257659.90
		20	565681.82	2257659.62
		21	565683.65	2257659.95
		22	565688.24	2257661.61
157	:ЗУ103	1	565471.69	2257672.07
		2	565483.65	2257675.49
		3	565492.34	2257679.68
		4	565485.15	2257709.85
		5	565479.03	2257736.60

Документ создан в электронной форме. № 1348 от 27.05.2022. Исполнитель: Шулятникова О.А.
Страница 156 из 524. Страница создана: 26.05.2022 12:51

		6	565455.56	2257730.58
160	:ЗУ104	1	565401.72	2257721.95
		2	565404.51	2257699.73
		3	565408.08	2257693.75
		4	565414.54	2257689.03
		5	565416.49	2257682.72
		6	565421.84	2257662.58
		7	565415.72	2257660.57
		8	565410.37	2257659.41
		9	565395.64	2257656.75
		10	565393.94	2257661.52
		11	565391.40	2257669.70
		12	565382.08	2257713.36
		13	565395.70	2257719.98
217	:105	1	565697.48	2258037.22
		2	565685.61	2258086.64
		3	565679.13	2258094.68
		4	565679.72	2258096.11
		5	565665.41	2258094.11
		6	565661.35	2258093.24
		7	565663.95	2258072.56
		8	565664.50	2258072.56
		9	565665.76	2258067.43
		10	565665.23	2258067.10
		11	565670.48	2258038.17
		12	565671.74	2258031.17
161	:ЗУ105	1	565395.64	2257656.75
		2	565393.94	2257661.52
		3	565391.40	2257669.70
		4	565382.08	2257713.36
		5	565376.60	2257716.97
		6	565366.70	2257722.47
		7	565366.92	2257708.60
		8	565368.24	2257692.11
		9	565369.56	2257687.16
		10	565370.72	2257672.66
		11	565372.35	2257662.44
		12	565378.29	2257653.88
88	:106	1	566116.74	2257640.31
		2	566107.96	2257657.06
		3	566091.73	2257648.73
		4	566045.36	2257624.49
		5	566058.39	2257597.53

Документ создан в электронной форме. № 1348 от 27.05.2022. Исполнитель: Шулятникова О.А.
Страница 157 из 524. Страница создана: 26.05.2022 12:51

		6	566062.20	2257599.31
		7	566085.80	2257611.43
		8	566121.42	2257630.59
		9	566123.46	2257631.70
		10	566118.66	2257641.22
162	:ЗУ106	1	565382.08	2257713.36
		2	565377.14	2257756.57
		3	565378.71	2257762.12
		4	565380.68	2257776.99
		5	565381.81	2257779.18
		6	565382.37	2257779.27
		7	565380.96	2257789.11
		8	565378.68	2257795.38
		9	565378.61	2257795.36
		10	565371.89	2257793.57
		11	565368.46	2257787.43
		12	565364.64	2257788.02
		13	565363.52	2257781.24
		14	565362.58	2257776.38
		15	565361.50	2257763.48
		16	565361.45	2257758.99
		17	565361.73	2257743.51
		18	565362.92	2257737.39
		19	565366.70	2257722.47
		20	565376.60	2257716.97
164	:ЗУ107	1	565395.70	2257719.98
		2	565410.61	2257729.75
		3	565401.60	2257759.87
		4	565406.39	2257804.53
		5	565397.37	2257803.39
		6	565397.83	2257797.20
		7	565395.00	2257797.20
		8	565395.29	2257792.32
		9	565395.07	2257787.31
		10	565395.75	2257781.81
		11	565394.51	2257781.62
		12	565394.71	2257780.15
		13	565392.87	2257779.86
		14	565391.86	2257777.61
		15	565389.39	2257776.52
		16	565388.05	2257772.51
		17	565387.71	2257768.67
		18	565387.99	2257758.12

Документ создан в электронной форме. № 1348 от 27.05.2022. Исполнитель: Шулятникова О.А.
Страница 158 из 524. Страница создана: 26.05.2022 12:51

		19	565391.13	2257758.64
		20	565391.60	2257755.86
		21	565387.55	2257755.13
		22	565390.49	2257737.39
62	:108	1	566161.49	2257751.43
		2	566124.90	2257733.45
		3	566090.45	2257716.42
		4	566102.79	2257693.91
		5	566120.05	2257702.59
		6	566154.32	2257719.27
		7	566156.90	2257720.55
		8	566171.54	2257726.31
165	:ЗУ108	1	565431.93	2257735.63
		2	565422.09	2257805.79
		3	565406.39	2257804.53
		4	565401.60	2257759.87
		5	565410.61	2257729.75
		6	565417.64	2257731.70
95	:109	1	566204.70	2257483.59
		2	566199.83	2257492.72
		3	566195.17	2257500.91
		4	566189.72	2257509.44
		5	566186.38	2257513.90
		6	566183.48	2257512.22
		7	566163.26	2257501.40
		8	566151.12	2257494.00
		9	566169.87	2257459.90
		10	566172.35	2257461.58
		11	566181.03	2257468.53
		12	566190.09	2257474.72
166	:ЗУ109	1	565452.60	2257741.35
		2	565437.85	2257807.04
		3	565422.09	2257805.79
		4	565431.93	2257735.63
129	:110	1	565601.33	2257635.74
		2	565597.33	2257646.43
		3	565592.51	2257656.82
		4	565587.78	2257664.01
		5	565583.70	2257673.28
		6	565583.30	2257676.17
		7	565579.91	2257688.08
		8	565562.08	2257683.08
		9	565564.65	2257671.69

Документ создан в электронной форме. № 1348 от 27.05.2022. Исполнитель: Шулятникова О.А.
Страница 159 из 524. Страница создана: 26.05.2022 12:51

		10	565563.42	2257671.19
		11	565564.05	2257669.77
		12	565564.69	2257668.75
		13	565562.69	2257667.04
		14	565562.78	2257664.77
		15	565564.54	2257662.25
		16	565568.48	2257654.19
		17	565576.90	2257636.50
		18	565582.37	2257623.95
		19	565585.14	2257625.09
		20	565602.80	2257629.76
		21	565603.76	2257630.14
167	:ЗУ110	1	565485.89	2257738.50
		2	565468.12	2257814.14
		3	565437.85	2257807.04
		4	565452.60	2257741.35
		5	565455.56	2257730.58
		6	565479.03	2257736.60
168	:ЗУ111	1	565518.15	2257753.23
		2	565498.75	2257821.63
		3	565468.12	2257814.14
		4	565485.89	2257738.50
		5	565497.63	2257741.73
		6	565515.50	2257752.21
169	:ЗУ112	1	565553.18	2257762.88
		2	565538.12	2257813.28
		3	565536.01	2257822.72
		4	565534.59	2257829.41
		5	565498.75	2257821.63
		6	565518.15	2257753.23
		7	565530.45	2257757.95
215	:113	1	565670.48	2258038.17
		2	565665.23	2258067.10
		3	565665.76	2258067.43
		4	565664.50	2258072.56
		5	565663.95	2258072.56
		6	565661.35	2258093.24
		7	565635.15	2258088.35
		8	565636.45	2258076.66
		9	565638.53	2258058.70
		10	565641.27	2258044.90
		11	565642.67	2258034.96
170	:ЗУ113	1	565571.81	2257767.75

Документ создан в электронной форме. № 1348 от 27.05.2022. Исполнитель: Шулятникова О.А.
Страница 160 из 524. Страница создана: 26.05.2022 12:51

		2	565565.49	2257790.58
		3	565568.01	2257807.54
		4	565561.22	2257835.13
		5	565534.59	2257829.41
		6	565536.01	2257822.72
		7	565538.12	2257813.28
		8	565553.18	2257762.88
171	:ЗУ114	1	565601.31	2257777.54
		2	565593.29	2257798.44
		3	565586.62	2257820.87
		4	565582.84	2257839.82
		5	565561.22	2257835.13
		6	565568.01	2257807.54
		7	565565.49	2257790.58
		8	565571.81	2257767.75
		9	565584.49	2257770.99
172	:ЗУ115	1	565622.53	2257808.59
		2	565614.57	2257815.53
		3	565614.27	2257818.07
		4	565612.00	2257826.80
		5	565611.03	2257833.39
		6	565600.13	2257843.71
		7	565582.84	2257839.82
		8	565586.62	2257820.87
		9	565593.29	2257798.44
		10	565601.31	2257777.54
		11	565622.41	2257785.77
		12	565621.57	2257789.26
		13	565625.30	2257790.77
		14	565629.04	2257790.39
		15	565635.18	2257792.46
173	:ЗУ116	1	565652.25	2257798.15
		2	565648.07	2257816.70
		3	565634.98	2257814.04
		4	565631.13	2257832.92
		5	565644.26	2257835.62
		6	565642.19	2257845.37
		7	565629.83	2257841.10
		8	565615.23	2257835.55
		9	565615.33	2257834.06
		10	565614.52	2257834.01
		11	565611.03	2257833.39
		12	565612.00	2257826.80

Документ создан в электронной форме. № 1348 от 27.05.2022. Исполнитель: Шулятникова О.А.
Страница 161 из 524. Страница создана: 26.05.2022 12:51

		13	565614.27	2257818.07
		14	565614.57	2257815.53
		15	565622.53	2257808.59
		16	565635.18	2257792.46
		17	565641.71	2257794.64
		18	565622.18	2257828.10
		19	565615.40	2257826.52
		20	565617.47	2257817.74
		21	565624.24	2257819.33
179	:ЗУ117	1	565852.06	2257843.28
		2	565848.91	2257849.33
		3	565846.54	2257855.95
		4	565843.64	2257864.72
		5	565835.42	2257884.27
		6	565822.89	2257881.71
		7	565821.81	2257886.24
		8	565819.51	2257885.76
		9	565813.81	2257884.48
		10	565811.96	2257892.78
		11	565803.16	2257890.22
		12	565790.38	2257887.82
		13	565783.43	2257885.83
		14	565772.35	2257883.93
		15	565774.82	2257870.68
		16	565776.85	2257864.49
		17	565789.40	2257867.64
		18	565796.25	2257863.21
		19	565797.13	2257859.20
		20	565797.54	2257855.52
		21	565796.54	2257853.53
		22	565800.12	2257835.79
		23	565800.19	2257835.53
		24	565801.52	2257830.69
		25	565802.11	2257826.99
		26	565806.56	2257823.65
		27	565809.37	2257828.98
		28	565828.31	2257835.01
		29	565837.68	2257838.09
		30	565845.35	2257840.06
181	:ЗУ118	1	565893.76	2257834.53
		2	565893.60	2257835.20
		3	565886.34	2257833.82
		4	565878.10	2257870.96

Документ создан в электронной форме. № 1348 от 27.05.2022. Исполнитель: Шулятникова О.А.
Страница 162 из 524. Страница создана: 26.05.2022 12:51

		5	565877.76	2257870.94
		6	565870.53	2257869.54
		7	565868.08	2257869.02
		8	565883.46	2257832.85
		9	565893.63	2257834.51
219	:119	1	565728.63	2258036.70
		2	565722.29	2258058.63
		3	565714.44	2258087.19
		4	565705.05	2258098.76
		5	565702.30	2258101.04
		6	565699.53	2258102.39
		7	565691.99	2258103.41
		8	565679.72	2258096.11
		9	565679.13	2258094.68
		10	565685.61	2258086.64
		11	565697.48	2258037.22
		12	565700.05	2258026.50
		13	565709.30	2258029.91
182	:ЗУ119	1	565893.76	2257834.53
		2	565898.76	2257835.55
		3	565907.15	2257834.08
		4	565911.10	2257834.03
		5	565909.72	2257843.26
		6	565907.64	2257852.51
		7	565906.75	2257867.88
		8	565906.26	2257869.18
		9	565902.47	2257869.56
		10	565896.24	2257870.72
		11	565887.75	2257871.82
		12	565878.10	2257870.96
		13	565886.34	2257833.82
		14	565893.60	2257835.20
184	:ЗУ120	1	565887.75	2257871.82
		2	565880.20	2257893.23
		3	565878.50	2257895.56
		4	565875.26	2257902.36
		5	565866.69	2257921.29
		6	565864.33	2257920.67
		7	565878.10	2257870.96
185	:ЗУ121	1	565834.14	2257929.23
		2	565860.81	2257934.52
		3	565850.42	2257975.46
		4	565822.55	2257966.45

Документ создан в электронной форме. № 1348 от 27.05.2022. Исполнитель: Шулятникова О.А.
Страница 163 из 524. Страница создана: 26.05.2022 12:51

186	:ЗУ122	1	565834.14	2257929.23
		2	565822.55	2257966.45
		3	565789.19	2257958.19
		4	565782.92	2257956.58
		5	565792.12	2257917.40
32	:123	1	566186.29	2257863.59
		2	566176.18	2257900.20
		3	566173.18	2257899.59
		4	566168.17	2257914.29
		5	566109.30	2257899.35
		6	566114.94	2257869.09
		7	566112.47	2257866.36
		8	566100.29	2257862.95
		9	566103.12	2257850.90
		10	566105.48	2257840.96
		11	566131.15	2257848.88
		12	566149.37	2257854.12
		13	566181.44	2257862.95
		14	566181.78	2257861.88
192	:ЗУ123	1	565656.67	2257894.18
		2	565664.74	2257895.65
		3	565671.46	2257897.00
		4	565671.90	2257897.62
		5	565669.71	2257907.98
		6	565667.83	2257916.43
		7	565663.96	2257932.65
		8	565649.52	2257930.25
		9	565651.27	2257920.58
		10	565653.93	2257906.54
		11	565655.51	2257899.28
152	:124	1	565601.16	2257710.49
		2	565635.62	2257722.97
		3	565622.41	2257785.77
		4	565601.31	2257777.54
		5	565584.49	2257770.99
		6	565590.35	2257750.29
193	:ЗУ124	1	565656.67	2257894.18
		2	565655.51	2257899.28
		3	565653.93	2257906.54
		4	565651.27	2257920.58
		5	565650.07	2257927.31
		6	565649.52	2257930.25
		7	565637.86	2257928.33

Документ создан в электронной форме. № 1348 от 27.05.2022. Исполнитель: Шулятникова О.А.
Страница 164 из 524. Страница создана: 26.05.2022 12:51

		8	565642.82	2257904.05
		9	565643.89	2257899.47
		10	565645.71	2257892.24
195	:ЗУ125	1	565635.29	2257921.41
		2	565633.37	2257927.62
		3	565611.80	2257924.80
		4	565609.10	2257924.30
		5	565609.08	2257924.30
		6	565610.02	2257915.86
		7	565611.16	2257911.02
		8	565636.88	2257916.28
197	:ЗУ126	1	565575.20	2257876.32
		2	565573.76	2257880.97
		3	565572.43	2257888.23
		4	565570.53	2257898.02
		5	565569.73	2257900.56
		6	565567.75	2257901.18
		7	565566.50	2257905.83
		8	565566.85	2257906.42
		9	565566.71	2257908.41
		10	565564.56	2257915.29
		11	565551.60	2257915.36
		12	565545.79	2257914.74
		13	565543.98	2257912.32
		14	565547.80	2257897.38
		15	565553.72	2257880.21
		16	565558.25	2257876.06
		17	565560.72	2257874.52
		18	565563.84	2257873.29
		19	565569.09	2257873.17
		20	565575.09	2257874.97
199	:ЗУ127	1	565633.37	2257927.62
		2	565632.74	2257929.64
		3	565629.30	2257934.10
		4	565623.33	2257937.23
		5	565609.63	2257934.38
		6	565610.86	2257924.63
		7	565611.80	2257924.80
351	:ЗУ128	1	565712.14	2257942.25
		2	565708.83	2257955.01
		3	565706.82	2257962.96
		4	565702.02	2257981.41
		5	565701.80	2257982.24

Документ создан в электронной форме. № 1348 от 27.05.2022. Исполнитель: Шулятникова О.А.
Страница 165 из 524. Страница создана: 26.05.2022 12:51

		6	565688.96	2257980.08
		7	565694.72	2257951.22
		8	565684.97	2257948.99
		9	565667.63	2257970.93
		10	565617.65	2257960.14
		11	565613.88	2257959.09
		12	565614.24	2257954.94
		13	565615.44	2257947.05
		14	565617.06	2257940.00
		15	565608.99	2257938.22
		16	565609.63	2257934.38
		17	565623.33	2257937.23
		18	565629.30	2257934.10
		19	565632.74	2257929.64
		20	565633.37	2257927.62
		21	565634.00	2257927.69
		22	565637.86	2257928.33
		23	565649.52	2257930.25
		24	565663.96	2257932.65
		25	565690.13	2257938.06
8	:129	1	566371.99	2257716.09
		2	566360.91	2257743.51
		3	566320.17	2257729.56
		4	566294.57	2257719.74
		5	566285.63	2257715.54
		6	566277.60	2257712.79
		7	566267.73	2257708.67
		8	566276.45	2257685.07
		9	566277.66	2257681.68
		10	566278.45	2257680.80
		11	566295.69	2257687.91
		12	566315.91	2257696.40
200	:ЗУ129	1	565771.05	2257963.03
		2	565758.97	2257995.64
		3	565702.02	2257981.41
		4	565706.82	2257962.96
		5	565750.07	2257972.02
		6	565755.45	2257958.38
201	:ЗУ130	1	565850.42	2257975.46
		2	565846.15	2257991.92
		3	565839.21	2257995.97
		4	565829.36	2258006.69
		5	565823.66	2258005.82

Документ создан в электронной форме. № 1348 от 27.05.2022. Исполнитель: Шулятникова О.А.
Страница 166 из 524. Страница создана: 26.05.2022 12:51

		6	565814.03	2258002.00
		7	565806.81	2257996.19
		8	565780.54	2257985.56
		9	565789.19	2257958.19
		10	565822.55	2257966.45
202	:ЗУ131	1	565829.36	2258006.69
		2	565803.67	2258018.84
		3	565800.33	2258014.90
		4	565787.64	2258008.73
		5	565775.91	2257998.25
		6	565780.54	2257985.56
		7	565806.81	2257996.19
		8	565814.03	2258002.00
		9	565823.66	2258005.82
36	:132	1	566239.68	2257737.01
		2	566236.68	2257745.02
		3	566238.34	2257746.38
		4	566235.49	2257758.02
		5	566233.69	2257762.86
		6	566228.97	2257761.18
		7	566228.86	2257761.46
		8	566224.42	2257772.63
		9	566205.65	2257764.09
		10	566173.33	2257749.53
		11	566172.65	2257745.26
		12	566178.01	2257728.68
		13	566180.16	2257729.37
		14	566186.32	2257703.85
		15	566225.09	2257724.58
		16	566229.33	2257726.81
		17	566240.68	2257733.14
203	:ЗУ132	1	565775.91	2257998.25
		2	565787.64	2258008.73
		3	565800.33	2258014.90
		4	565803.67	2258018.84
		5	565788.99	2258036.29
		6	565779.38	2258047.70
		7	565772.29	2258045.97
		8	565768.81	2258044.76
		9	565767.69	2258041.39
		10	565758.29	2258036.89
		11	565759.10	2258029.68
		12	565760.93	2258022.01

Документ создан в электронной форме. № 1348 от 27.05.2022. Исполнитель: Шулятникова О.А.
Страница 167 из 524. Страница создана: 26.05.2022 12:51

		13	565763.48	2258010.87
		14	565765.19	2258007.24
		15	565765.33	2258005.56
		16	565768.48	2258001.76
60	:133	1	566154.32	2257719.27
		2	566120.05	2257702.59
		3	566102.79	2257693.91
		4	566106.75	2257685.09
		5	566110.33	2257685.95
		6	566113.10	2257679.54
		7	566117.75	2257669.60
		8	566131.26	2257675.96
		9	566149.63	2257683.88
		10	566151.42	2257684.88
		11	566151.90	2257685.76
		12	566166.17	2257692.92
204	:ЗУ133	1	565751.19	2258001.71
		2	565742.55	2258032.62
		3	565741.29	2258037.12
		4	565733.41	2258036.41
		5	565728.63	2258036.70
		6	565709.30	2258029.91
		7	565700.05	2258026.50
		8	565690.47	2258023.84
		9	565691.14	2258021.26
		10	565726.34	2258029.49
		11	565729.20	2258030.41
		12	565731.32	2258023.77
		13	565737.38	2258023.65
		14	565743.37	2258025.29
205	:ЗУ134	1	565698.94	2257987.39
		2	565698.54	2257988.57
		3	565691.14	2258021.26
		4	565690.47	2258023.84
		5	565682.58	2258021.73
		6	565691.08	2257985.35
300	:135	1	565778.98	2258152.20
		2	565786.02	2258146.08
		3	565798.72	2258131.68
		4	565806.13	2258124.54
		5	565809.13	2258123.55
		6	565814.21	2258122.86
		7	565846.09	2258132.06

Документ создан в электронной форме. № 1348 от 27.05.2022. Исполнитель: Шулятникова О.А.
Страница 168 из 524. Страница создана: 26.05.2022 12:51

		8	565838.52	2258156.49
		9	565830.97	2258175.08
		10	565820.43	2258169.34
		11	565811.45	2258165.67
206	:ЗУ135	1	565691.08	2257985.35
		2	565682.58	2258021.73
		3	565673.91	2258019.36
		4	565672.59	2258026.38
		5	565657.35	2258027.42
		6	565644.00	2258025.55
		7	565640.08	2258024.79
		8	565647.68	2257976.60
		9	565683.73	2257983.85
		10	565688.02	2257984.73
12	:136	1	566321.46	2257824.57
		2	566317.63	2257821.75
		3	566282.46	2257806.00
		4	566272.83	2257800.17
		5	566259.61	2257793.93
		6	566240.19	2257784.49
		7	566248.52	2257761.46
		8	566283.51	2257775.12
		9	566332.43	2257796.61
207	:ЗУ136	1	565647.68	2257976.60
		2	565640.08	2258024.79
		3	565618.28	2258020.62
		4	565620.91	2257991.09
		5	565621.57	2257971.62
208	:ЗУ137	1	565616.67	2257976.50
		2	565615.03	2257990.73
		3	565619.08	2257991.28
		4	565615.58	2258015.80
		5	565613.03	2258026.40
		6	565582.37	2258017.58
		7	565568.98	2258011.27
		8	565569.79	2258007.62
		9	565571.21	2258007.95
		10	565572.54	2258001.52
		11	565576.93	2258002.42
		12	565579.66	2257984.14
		13	565581.63	2257984.35
		14	565582.43	2257979.61
		15	565581.63	2257979.11

Документ создан в электронной форме. № 1348 от 27.05.2022. Исполнитель: Шулятникова О.А.
Страница 169 из 524. Страница создана: 26.05.2022 12:51

		16	565582.19	2257975.27
		17	565580.94	2257974.87
		18	565581.13	2257970.86
209	:ЗУ138	1	565549.70	2258008.85
		2	565543.08	2258039.68
		3	565536.51	2258070.35
		4	565522.96	2258067.10
		5	565500.09	2258061.20
		6	565504.29	2258046.59
		7	565514.21	2258014.90
		8	565516.53	2258008.50
		9	565520.63	2258009.73
210	:ЗУ139	1	565582.37	2258017.58
		2	565577.24	2258037.64
		3	565576.52	2258040.49
		4	565574.36	2258052.99
		5	565568.71	2258075.66
		6	565556.99	2258075.05
		7	565536.51	2258070.35
		8	565543.08	2258039.68
		9	565549.70	2258008.85
		10	565550.17	2258006.50
		11	565568.98	2258011.27
183	:140	1	565877.76	2257870.94
		2	565878.10	2257870.96
		3	565864.33	2257920.67
		4	565861.82	2257920.03
		5	565834.36	2257912.87
		6	565841.64	2257888.61
		7	565846.19	2257875.21
		8	565847.05	2257870.87
		9	565848.50	2257866.48
		10	565863.32	2257869.85
		11	565868.08	2257869.02
		12	565870.53	2257869.54
212	:ЗУ140	1	565613.03	2258026.40
		2	565608.55	2258044.90
		3	565577.24	2258037.64
		4	565582.37	2258017.58
		5	565603.57	2258023.75
214	:ЗУ141	1	565644.00	2258025.55
		2	565642.67	2258034.96
		3	565641.27	2258044.90

Документ создан в электронной форме. № 1348 от 27.05.2022. Исполнитель: Шулятникова О.А.
Страница 170 из 524. Страница создана: 26.05.2022 12:51

		4	565612.67	2258040.54
		5	565614.45	2258032.76
		6	565618.28	2258020.62
		7	565640.08	2258024.79
216	:ЗУ142	1	565672.59	2258026.38
		2	565670.48	2258038.17
		3	565642.67	2258034.96
		4	565644.00	2258025.55
		5	565657.35	2258027.42
285	:143	1	565706.71	2258230.01
		2	565705.50	2258236.11
		3	565701.67	2258243.72
		4	565702.72	2258244.24
		5	565701.65	2258246.31
		6	565699.73	2258245.33
		7	565695.81	2258253.09
		8	565695.26	2258254.99
		9	565700.45	2258257.64
		10	565698.95	2258260.58
		11	565696.25	2258259.28
		12	565693.56	2258258.00
		13	565685.50	2258253.75
		14	565670.55	2258245.45
		15	565663.69	2258241.40
		16	565662.62	2258240.76
		17	565653.91	2258235.97
		18	565674.11	2258205.11
		19	565680.90	2258210.59
		20	565683.84	2258212.60
		21	565685.41	2258213.70
		22	565689.18	2258216.68
218	:ЗУ143	1	565700.05	2258026.50
		2	565697.48	2258037.22
		3	565671.74	2258031.17
		4	565672.59	2258026.38
		5	565673.91	2258019.36
		6	565682.58	2258021.73
		7	565690.47	2258023.84
220	:ЗУ144	1	565747.67	2258038.81
		2	565750.70	2258040.94
		3	565753.85	2258044.64
		4	565759.34	2258053.30
		5	565761.37	2258057.57

Документ создан в электронной форме. № 1348 от 27.05.2022. Исполнитель: Шулятникова О.А.
Страница 171 из 524. Страница создана: 26.05.2022 12:51

		6	565755.94	2258064.47
		7	565754.37	2258069.92
		8	565751.35	2258075.02
		9	565738.42	2258089.42
		10	565724.28	2258104.72
		11	565723.00	2258100.52
		12	565721.85	2258095.49
		13	565717.12	2258090.49
		14	565714.44	2258087.19
		15	565722.29	2258058.63
		16	565728.63	2258036.70
		17	565733.41	2258036.41
		18	565741.29	2258037.12
223	:ЗУ145	1	565475.39	2257854.03
		2	565490.40	2257857.37
		3	565490.53	2257856.83
		4	565493.38	2257857.54
		5	565494.06	2257857.77
		6	565497.04	2257858.39
		7	565496.94	2257858.82
		8	565508.02	2257861.93
		9	565505.52	2257873.67
		10	565502.64	2257883.06
		11	565501.21	2257887.82
		12	565498.95	2257902.84
		13	565490.54	2257901.15
		14	565467.34	2257896.53
		15	565472.54	2257867.29
		16	565474.50	2257858.42
224	:ЗУ146	1	565475.39	2257854.03
		2	565474.50	2257858.42
		3	565472.54	2257867.29
		4	565467.34	2257896.53
		5	565439.47	2257890.98
		6	565442.03	2257883.32
		7	565449.90	2257854.17
		8	565450.42	2257847.84
		9	565461.87	2257850.80
225	:ЗУ147	1	565439.47	2257890.98
		2	565418.04	2257886.71
		3	565417.23	2257891.83
		4	565411.49	2257885.12
		5	565407.54	2257887.40

Документ создан в электронной форме. № 1348 от 27.05.2022. Исполнитель: Шулятникова О.А.
Страница 172 из 524. Страница создана: 26.05.2022 12:51

		6	565382.41	2257881.97
		7	565382.03	2257867.85
		8	565382.73	2257857.70
		9	565384.15	2257848.50
		10	565386.04	2257840.94
		11	565397.20	2257832.82
		12	565419.21	2257837.09
		13	565418.22	2257841.88
		14	565426.55	2257843.62
		15	565436.19	2257845.51
		16	565450.42	2257847.84
		17	565449.90	2257854.17
		18	565442.03	2257883.32
226	:ЗУ148	1	565377.53	2257838.26
		2	565375.55	2257848.38
		3	565370.98	2257878.91
		4	565353.67	2257873.74
		5	565347.84	2257872.17
		6	565339.07	2257870.20
		7	565349.87	2257831.88
		8	565354.05	2257833.35
		9	565365.00	2257835.60
		10	565373.39	2257837.54
227	:ЗУ149	1	565352.17	2257822.65
		2	565349.87	2257831.88
		3	565339.07	2257870.20
		4	565330.20	2257868.54
		5	565322.17	2257867.07
		6	565319.92	2257866.79
		7	565316.99	2257865.93
		8	565314.16	2257864.87
		9	565314.81	2257862.38
		10	565315.72	2257859.62
		11	565317.32	2257856.99
		12	565320.27	2257848.81
		13	565322.14	2257843.05
		14	565324.15	2257837.52
		15	565331.26	2257818.24
		16	565338.05	2257819.59
		17	565342.82	2257820.52
		18	565345.79	2257821.11
196	:150	1	565600.77	2257882.18
		2	565600.60	2257882.70

Документ создан в электронной форме. № 1348 от 27.05.2022. Исполнитель: Шулятникова О.А.
Страница 173 из 524. Страница создана: 26.05.2022 12:51

		3	565598.56	2257888.65
		4	565595.24	2257898.38
		5	565593.41	2257904.76
		6	565589.82	2257913.98
		7	565587.96	2257917.35
		8	565586.50	2257920.77
		9	565578.91	2257918.77
		10	565579.58	2257916.40
		11	565572.40	2257914.91
		12	565571.93	2257917.04
		13	565564.56	2257915.29
		14	565566.71	2257908.41
		15	565566.85	2257906.42
		16	565566.50	2257905.83
		17	565567.75	2257901.18
		18	565569.73	2257900.56
		19	565570.53	2257898.02
		20	565572.43	2257888.23
		21	565573.76	2257880.97
		22	565575.20	2257876.32
		23	565579.39	2257877.29
		24	565584.59	2257878.12
228	:ЗУ150	1	565330.20	2257868.54
		2	565322.39	2257904.66
		3	565301.81	2257899.75
		4	565314.16	2257864.87
		5	565316.99	2257865.93
		6	565319.92	2257866.79
		7	565322.17	2257867.07
231	:ЗУ151	1	565490.54	2257901.15
		2	565481.25	2257938.46
		3	565415.45	2257928.31
		4	565416.40	2257923.40
		5	565412.50	2257922.59
		6	565412.02	2257922.12
		7	565414.31	2257910.31
		8	565418.04	2257886.71
		9	565439.47	2257890.98
		10	565467.34	2257896.53
232	:ЗУ152	1	565490.54	2257901.15
		2	565498.95	2257902.84
		3	565499.24	2257902.88
		4	565514.09	2257906.61

Документ создан в электронной форме. № 1348 от 27.05.2022. Исполнитель: Шулятникова О.А.
Страница 174 из 524. Страница создана: 26.05.2022 12:51

		5	565515.19	2257906.85
		6	565520.27	2257908.01
		7	565528.26	2257909.83
		8	565518.34	2257945.39
		9	565481.25	2257938.46
233	:ЗУ153	1	565499.43	2257957.96
		2	565497.66	2257965.59
		3	565496.04	2257975.46
		4	565492.43	2257985.54
		5	565467.54	2257977.71
		6	565475.34	2257953.21
		7	565484.03	2257954.47
		8	565488.59	2257955.61
177	:154	1	565797.90	2257790.13
		2	565791.71	2257824.00
		3	565794.92	2257824.64
		4	565802.11	2257826.99
		5	565801.53	2257830.69
		6	565800.19	2257835.53
		7	565759.78	2257819.38
		8	565764.47	2257806.21
		9	565774.40	2257780.58
234	:ЗУ154	1	565475.34	2257953.21
		2	565467.54	2257977.71
		3	565464.31	2257988.48
		4	565438.40	2257981.46
		5	565435.11	2257980.44
		6	565438.24	2257961.84
		7	565442.14	2257945.72
235	:ЗУ155	1	565442.14	2257945.72
		2	565438.24	2257961.84
		3	565435.11	2257980.44
		4	565409.55	2257972.83
		5	565393.03	2257966.73
		6	565378.45	2257963.36
		7	565386.08	2257931.20
		8	565393.39	2257933.38
236	:ЗУ156	1	565386.08	2257931.20
		2	565378.45	2257963.36
		3	565361.91	2257959.19
		4	565354.52	2257956.51
		5	565349.81	2257955.87
		6	565351.90	2257948.90

Документ создан в электронной форме. № 1348 от 27.05.2022. Исполнитель: Шулятникова О.А.
Страница 175 из 524. Страница создана: 26.05.2022 12:51

		7	565355.21	2257934.71
		8	565361.02	2257923.47
20	:157	1	566241.01	2257932.77
		2	566222.14	2257983.57
		3	566168.54	2257967.37
		4	566168.54	2257965.00
		5	566170.36	2257960.35
		6	566172.50	2257954.07
		7	566174.58	2257949.06
		8	566176.11	2257948.42
		9	566184.98	2257927.72
		10	566188.79	2257917.09
237	:ЗУ157	1	565361.02	2257923.47
		2	565355.21	2257934.71
		3	565351.90	2257948.90
		4	565349.81	2257955.87
		5	565348.42	2257960.04
		6	565346.40	2257967.51
		7	565344.33	2257973.61
		8	565340.95	2257987.01
		9	565337.41	2258000.81
		10	565336.63	2258005.13
		11	565327.16	2258001.43
		12	565317.87	2257997.99
		13	565309.80	2257994.62
		14	565301.22	2257990.04
		15	565304.81	2257974.25
		16	565308.49	2257951.36
		17	565307.29	2257942.82
		18	565306.91	2257934.19
		19	565307.45	2257929.97
		20	565309.28	2257925.77
		21	565311.84	2257912.85
		22	565320.68	2257914.01
		23	565335.36	2257917.19
		24	565335.43	2257916.74
		25	565338.45	2257917.26
		26	565344.28	2257919.20
		27	565343.86	2257920.48
		28	565348.54	2257921.72
		29	565352.13	2257921.55
		30	565355.92	2257922.38
238	:ЗУ158	1	565311.84	2257912.85

Документ создан в электронной форме. № 1348 от 27.05.2022. Исполнитель: Шулятникова О.А.
Страница 176 из 524. Страница создана: 26.05.2022 12:51

		2	565309.28	2257925.77
		3	565307.45	2257929.97
		4	565306.91	2257934.19
		5	565307.29	2257942.82
		6	565308.49	2257951.36
		7	565304.81	2257974.25
		8	565301.22	2257990.04
		9	565287.09	2257985.23
		10	565294.10	2257945.41
		11	565299.46	2257910.21
239	:ЗУ159	1	565378.45	2257963.36
		2	565365.81	2258020.26
		3	565336.04	2258010.68
		4	565336.63	2258005.13
		5	565337.41	2258000.81
		6	565340.95	2257987.01
		7	565344.33	2257973.61
		8	565346.40	2257967.51
		9	565348.42	2257960.04
		10	565349.81	2257955.87
		11	565354.52	2257956.51
		12	565361.91	2257959.19
83	:160	1	566069.74	2257729.25
		2	566071.91	2257730.68
		3	566057.41	2257760.25
		4	566009.49	2257740.49
		5	566025.82	2257692.47
		6	566032.14	2257698.44
		7	566040.89	2257707.34
		8	566064.25	2257726.12
240	:ЗУ160	1	565409.55	2257972.83
		2	565408.04	2257976.12
		3	565405.85	2257983.43
		4	565400.58	2258004.75
		5	565398.92	2258010.63
		6	565399.78	2258010.92
		7	565398.58	2258018.15
		8	565397.27	2258022.68
		9	565394.45	2258030.48
		10	565365.81	2258020.26
		11	565378.45	2257963.36
		12	565393.03	2257966.73
241	:ЗУ161	1	565438.40	2257981.46

Документ создан в электронной форме. № 1348 от 27.05.2022. Исполнитель: Шулятникова О.А.
Страница 177 из 524. Страница создана: 26.05.2022 12:51

		2	565433.54	2258000.48
		3	565424.53	2258026.12
		4	565422.75	2258031.17
		5	565420.19	2258039.47
		6	565394.45	2258030.48
		7	565397.27	2258022.68
		8	565398.58	2258018.15
		9	565399.78	2258010.92
		10	565398.92	2258010.63
		11	565400.58	2258004.75
		12	565405.85	2257983.43
		13	565408.04	2257976.12
		14	565409.55	2257972.83
		15	565435.11	2257980.44
242	:ЗУ162	1	565464.31	2257988.48
		2	565463.89	2257998.58
		3	565463.79	2258000.79
		4	565453.35	2258038.12
		5	565453.27	2258044.00
		6	565420.19	2258039.47
		7	565422.75	2258031.17
		8	565424.53	2258026.12
		9	565433.54	2258000.48
		10	565438.40	2257981.46
244	:ЗУ163	1	565498.54	2257999.22
		2	565495.55	2258008.66
		3	565463.89	2257998.58
		4	565464.31	2257988.48
245	:ЗУ164	1	565470.41	2258085.36
		2	565468.63	2258090.27
		3	565465.74	2258099.81
		4	565463.98	2258106.38
		5	565456.76	2258118.64
		6	565450.11	2258135.64
		7	565435.55	2258128.91
		8	565426.99	2258125.87
		9	565423.71	2258122.72
		10	565429.30	2258109.79
		11	565440.46	2258076.42
		12	565456.88	2258081.12
246	:ЗУ165	1	565440.46	2258076.42
		2	565429.30	2258109.79
		3	565423.71	2258122.72

Документ создан в электронной форме. № 1348 от 27.05.2022. Исполнитель: Шулятникова О.А.
Страница 178 из 524. Страница создана: 26.05.2022 12:51

		4	565420.31	2258130.66
		5	565418.64	2258132.94
		6	565408.28	2258151.70
		7	565406.95	2258149.90
		8	565404.99	2258148.09
		9	565392.88	2258143.11
		10	565420.07	2258069.78
14	:166	1	566268.57	2257825.45
		2	566277.26	2257806.69
		3	566262.25	2257798.41
		4	566250.84	2257793.26
		5	566244.86	2257789.68
		6	566238.40	2257786.93
		7	566229.91	2257808.04
		8	566234.91	2257810.01
		9	566239.49	2257811.55
		10	566245.31	2257812.05
		11	566244.88	2257813.21
		12	566248.80	2257814.70
		13	566249.34	2257813.38
		14	566251.60	2257814.30
		15	566250.96	2257815.42
		16	566259.79	2257820.35
		17	566264.61	2257822.74
		18	566368.01	2257864.18
		19	566337.51	2257855.43
		20	566336.85	2257853.79
		21	566307.52	2257843.24
		22	566290.81	2257836.15
		23	566294.22	2257827.84
		24	566297.53	2257828.01
		25	566370.43	2257855.45
247	:ЗУ166	1	565392.88	2258143.11
		2	565377.19	2258136.64
		3	565383.56	2258119.75
		4	565383.42	2258111.97
		5	565384.94	2258104.88
		6	565386.23	2258102.15
		7	565393.71	2258075.64
		8	565398.25	2258062.67
		9	565420.07	2258069.78
287	:167	1	565677.61	2258295.16
		2	565669.37	2258310.13

Документ создан в электронной форме. № 1348 от 27.05.2022. Исполнитель: Шулятникова О.А.
Страница 179 из 524. Страница создана: 26.05.2022 12:51

		3	565667.94	2258313.31
		4	565666.86	2258315.73
		5	565665.56	2258315.04
		6	565663.08	2258321.09
		7	565657.46	2258336.95
		8	565649.12	2258333.85
		9	565637.09	2258328.68
		10	565612.02	2258318.90
		11	565633.00	2258271.49
		12	565638.41	2258274.13
		13	565642.87	2258276.50
		14	565651.69	2258281.12
		15	565663.19	2258287.53
248	:ЗУ167	1	565383.82	2258069.12
		2	565387.44	2258059.25
		3	565378.19	2258056.43
		4	565376.62	2258061.62
		5	565375.12	2258066.41
		6	565381.42	2258068.29
		7	565393.71	2258075.64
		8	565398.25	2258062.67
		9	565393.52	2258061.17
		10	565389.68	2258059.94
		11	565385.77	2258073.07
		12	565363.06	2258131.66
		13	565371.26	2258110.33
		14	565377.74	2258089.27
		15	565371.44	2258087.62
		16	565372.64	2258083.06
		17	565370.57	2258082.28
		18	565369.62	2258086.64
		19	565368.81	2258089.09
		20	565363.62	2258103.98
		21	565356.51	2258115.70
		22	565350.68	2258126.63
296	:168	1	565729.83	2258244.29
		2	565733.34	2258245.78
		3	565737.94	2258248.82
		4	565738.97	2258247.28
		5	565739.87	2258247.80
		6	565751.41	2258255.79
		7	565756.61	2258260.37
		8	565735.51	2258294.31

Документ создан в электронной форме. № 1348 от 27.05.2022. Исполнитель: Шулятникова О.А.
Страница 180 из 524. Страница создана: 26.05.2022 12:51

		9	565731.48	2258292.91
		10	565729.80	2258293.05
		11	565723.68	2258291.30
		12	565722.21	2258290.42
		13	565706.73	2258285.68
		14	565702.44	2258283.28
		15	565707.31	2258274.70
		16	565705.98	2258274.01
		17	565707.04	2258271.75
		18	565709.69	2258266.18
		19	565711.20	2258268.48
		20	565713.85	2258270.26
		21	565719.28	2258259.78
		22	565722.24	2258253.04
249	:ЗУ168	1	565375.12	2258066.41
		2	565371.82	2258077.58
		3	565370.57	2258082.28
		4	565369.62	2258086.64
		5	565368.81	2258089.09
		6	565363.62	2258103.98
		7	565356.51	2258115.70
		8	565350.68	2258126.63
		9	565348.11	2258131.44
		10	565342.99	2258141.88
		11	565329.96	2258132.77
		12	565333.25	2258126.75
		13	565345.94	2258104.76
		14	565342.17	2258102.04
		15	565343.99	2258098.31
		16	565350.88	2258075.80
		17	565352.30	2258076.30
		18	565356.08	2258077.44
		19	565359.99	2258077.20
		20	565364.43	2258063.16
		21	565365.63	2258063.47
294	:169	1	565763.07	2258355.64
		2	565763.61	2258355.88
		3	565760.42	2258362.57
		4	565755.35	2258373.00
		5	565745.95	2258369.73
		6	565742.65	2258364.87
		7	565731.59	2258360.88
		8	565718.01	2258355.33

Документ создан в электронной форме. № 1348 от 27.05.2022. Исполнитель: Шулятникова О.А.
Страница 181 из 524. Страница создана: 26.05.2022 12:51

		9	565707.11	2258351.44
		10	565684.73	2258342.50
		11	565674.93	2258337.95
		12	565678.84	2258327.18
		13	565680.66	2258322.89
		14	565686.43	2258310.13
		15	565690.84	2258312.19
		16	565708.91	2258317.86
		17	565719.03	2258320.18
		18	565731.12	2258323.55
		19	565744.49	2258327.11
		20	565746.99	2258328.18
		21	565745.90	2258344.38
		22	565745.01	2258349.02
		23	565752.91	2258351.73
		24	565755.83	2258353.08
250	:ЗУ169	1	565355.03	2258047.42
		2	565346.84	2258074.33
		3	565350.92	2258075.69
		4	565343.99	2258098.31
		5	565342.17	2258102.04
		6	565345.94	2258104.76
		7	565333.25	2258126.75
		8	565329.96	2258132.77
		9	565299.58	2258113.30
		10	565310.59	2258079.91
		11	565323.08	2258081.78
		12	565330.55	2258056.52
		13	565334.90	2258043.48
251	:ЗУ170	1	565335.15	2258027.00
		2	565334.90	2258043.48
		3	565330.55	2258056.52
		4	565323.08	2258081.78
		5	565310.59	2258079.91
		6	565305.25	2258079.13
		7	565283.53	2258066.91
		8	565285.72	2258041.51
		9	565292.49	2258023.96
		10	565298.09	2258017.37
		11	565311.09	2258019.98
252	:ЗУ171	1	565291.28	2258082.00
		2	565274.83	2258070.09
		3	565249.20	2258062.95

Документ создан в электронной форме. № 1348 от 27.05.2022. Исполнитель: Шулятникова О.А.
Страница 182 из 524. Страница создана: 26.05.2022 12:51

		4	565244.32	2258062.36
		5	565232.22	2258087.17
		6	565273.24	2258105.33
		7	565279.82	2258109.29
253	:ЗУ172	1	565364.44	2258157.32
		2	565361.06	2258154.97
		3	565342.99	2258141.88
		4	565348.11	2258131.44
		5	565350.68	2258126.63
		6	565363.06	2258131.66
		7	565373.71	2258135.81
		8	565377.19	2258136.64
		9	565358.85	2258134.53
		10	565353.42	2258144.37
		11	565347.90	2258141.29
		12	565352.79	2258131.40
254	:ЗУ173	1	565404.99	2258148.09
		2	565390.28	2258174.18
		3	565376.70	2258166.19
		4	565364.44	2258157.32
		5	565377.19	2258136.64
		6	565392.88	2258143.11
255	:ЗУ174	1	565404.60	2258189.98
		2	565422.24	2258181.11
		3	565429.51	2258185.52
		4	565435.35	2258173.21
		5	565430.95	2258171.17
		6	565428.41	2258169.84
		7	565421.75	2258165.88
		8	565417.59	2258162.70
		9	565406.95	2258154.12
		10	565408.28	2258151.70
		11	565406.95	2258149.90
		12	565404.99	2258148.09
		13	565390.28	2258174.18
		14	565389.38	2258176.08
		15	565392.86	2258178.88
		16	565392.53	2258179.23
		17	565392.19	2258180.33
		18	565389.65	2258184.17
		19	565393.45	2258186.18
		20	565394.13	2258186.68
		21	565401.25	2258187.68

Документ создан в электронной форме. № 1348 от 27.05.2022. Исполнитель: Шулятникова О.А.
Страница 183 из 524. Страница создана: 26.05.2022 12:51

257	:ЗУ175	1	565400.49	2258243.25
		2	565404.21	2258242.68
		3	565406.51	2258239.48
		4	565408.40	2258236.11
		5	565410.14	2258235.49
		6	565412.74	2258228.87
		7	565422.41	2258204.68
		8	565429.38	2258186.47
		9	565429.51	2258186.07
		10	565429.51	2258185.52
		11	565422.23	2258181.11
		12	565404.60	2258189.98
		13	565404.01	2258190.67
		14	565403.84	2258191.14
		15	565403.50	2258192.02
		16	565400.27	2258200.98
		17	565394.01	2258216.02
		18	565392.54	2258218.11
		19	565394.68	2258220.00
		20	565387.87	2258232.38
		21	565390.56	2258233.71
		22	565388.25	2258237.91
258	:ЗУ176	1	565390.28	2258174.18
		2	565389.38	2258176.08
		3	565392.86	2258178.88
		4	565392.53	2258179.23
		5	565392.19	2258180.33
		6	565389.65	2258184.17
		7	565393.45	2258186.18
		8	565394.13	2258186.68
		9	565401.25	2258187.68
		10	565404.60	2258189.98
		11	565404.01	2258190.67
		12	565403.84	2258191.14
		13	565403.51	2258192.02
		14	565400.27	2258200.98
		15	565394.01	2258216.02
		16	565392.54	2258218.11
		17	565394.68	2258220.00
		18	565387.87	2258232.38
		19	565373.85	2258247.04
		20	565368.60	2258244.60
		21	565349.97	2258235.97

		22	565341.60	2258232.10
		23	565333.83	2258228.90
		24	565331.78	2258233.24
		25	565325.64	2258230.46
		26	565329.19	2258223.13
		27	565333.45	2258215.19
		28	565343.16	2258193.51
		29	565348.11	2258183.48
		30	565352.13	2258174.42
		31	565356.60	2258163.89
		32	565361.06	2258154.97
		33	565364.44	2258157.32
		34	565376.70	2258166.19
259	:ЗУ177	1	565351.58	2258156.23
		2	565352.44	2258161.35
		3	565352.09	2258164.36
		4	565345.46	2258177.72
		5	565348.58	2258179.33
		6	565338.63	2258201.01
		7	565324.13	2258228.90
		8	565309.58	2258223.18
		9	565311.79	2258218.89
		10	565315.67	2258210.33
		11	565320.93	2258198.75
		12	565321.32	2258196.41
		13	565322.72	2258193.84
		14	565330.68	2258179.31
		15	565343.22	2258151.53
263	:ЗУ178	1	565297.01	2258124.47
		2	565313.10	2258135.10
		3	565288.64	2258187.77
		4	565286.64	2258192.33
		5	565282.63	2258200.65
		6	565278.77	2258208.83
		7	565263.48	2258201.77
		8	565265.30	2258197.80
		9	565263.44	2258196.97
		10	565270.33	2258181.46
		11	565271.61	2258181.32
		12	565273.75	2258180.82
		13	565275.71	2258175.61
		14	565282.36	2258160.57
264	:ЗУ179	1	565297.01	2258124.47

Документ создан в электронной форме. № 1348 от 27.05.2022. Исполнитель: Шулятникова О.А.
Страница 185 из 524. Страница создана: 26.05.2022 12:51

		2	565282.36	2258160.57
		3	565275.71	2258175.61
		4	565273.75	2258180.82
		5	565271.61	2258181.32
		6	565270.33	2258181.46
		7	565263.44	2258196.97
		8	565261.41	2258201.55
		9	565247.89	2258195.01
		10	565249.53	2258191.07
		11	565253.29	2258182.70
		12	565261.72	2258171.22
		13	565263.37	2258168.04
		14	565264.12	2258168.37
		15	565265.55	2258165.29
		16	565266.12	2258163.75
		17	565269.05	2258155.07
		18	565271.48	2258147.79
		19	565274.40	2258140.58
		20	565284.44	2258115.72
266	:ЗУ180	1	565247.89	2258195.01
		2	565249.53	2258191.07
		3	565253.29	2258182.70
		4	565261.72	2258171.22
		5	565263.37	2258168.04
		6	565264.12	2258168.37
		7	565265.55	2258165.29
		8	565266.12	2258163.75
		9	565269.05	2258155.07
		10	565271.48	2258147.79
		11	565254.64	2258140.77
		12	565251.10	2258148.14
		13	565244.89	2258161.07
		14	565244.04	2258160.76
		15	565233.94	2258181.42
		16	565230.19	2258179.57
		17	565227.51	2258185.21
		18	565231.54	2258187.11
267	:ЗУ181	1	565285.86	2258112.95
		2	565284.44	2258115.72
		3	565274.40	2258140.58
		4	565271.48	2258147.79
		5	565254.64	2258140.77
		6	565263.08	2258124.90

Документ создан в электронной форме. № 1348 от 27.05.2022. Исполнитель: Шулятникова О.А.
Страница 186 из 524. Страница создана: 26.05.2022 12:51

		7	565265.28	2258120.25
		8	565273.24	2258105.33
268	:ЗУ182	1	565273.24	2258105.33
		2	565265.28	2258120.25
		3	565263.08	2258124.90
		4	565254.64	2258140.77
		5	565251.10	2258148.14
		6	565244.89	2258161.07
		7	565244.04	2258160.76
		8	565233.94	2258181.42
		9	565230.19	2258179.57
		10	565227.51	2258185.21
		11	565199.94	2258172.21
		12	565202.31	2258166.93
		13	565208.19	2258155.64
		14	565216.36	2258138.73
		15	565220.29	2258128.41
		16	565225.99	2258112.61
		17	565232.22	2258087.17
107	:183	1	566004.61	2257567.53
		2	566032.80	2257583.20
		3	566038.08	2257586.50
		4	566051.09	2257593.50
		5	566037.41	2257619.96
		6	566028.68	2257614.70
		7	566014.59	2257604.76
		8	566003.60	2257598.31
		9	565997.37	2257593.66
		10	565994.51	2257590.15
		11	565997.12	2257577.80
271	:ЗУ183	1	565177.99	2258099.47
		2	565167.24	2258119.99
		3	565161.69	2258128.60
		4	565154.17	2258142.59
		5	565153.66	2258142.95
		6	565152.26	2258146.13
		7	565151.33	2258148.14
		8	565142.78	2258144.09
		9	565143.30	2258142.90
		10	565125.10	2258133.77
		11	565123.90	2258133.46
		12	565124.45	2258132.51
		13	565125.72	2258130.80

Документ создан в электронной форме. № 1348 от 27.05.2022. Исполнитель: Шулятникова О.А.
Страница 187 из 524. Страница создана: 26.05.2022 12:51

		14	565143.07	2258098.29
		15	565144.32	2258095.44
		16	565147.19	2258087.62
		17	565156.67	2258090.77
63	:184	1	566171.46	2257754.84
		2	566161.30	2257783.68
		3	566126.53	2257771.80
		4	566115.42	2257768.17
		5	566098.93	2257762.72
		6	566074.21	2257752.09
		7	566090.45	2257716.42
		8	566124.90	2257733.45
		9	566161.49	2257751.43
273	:ЗУ184	1	565093.19	2258021.04
		2	565097.75	2258011.96
		3	565110.33	2258021.26
		4	565101.58	2258049.83
		5	565098.73	2258068.76
		6	565088.54	2258072.51
		7	565089.81	2258076.85
		8	565089.37	2258085.27
		9	565089.25	2258104.98
		10	565087.40	2258119.28
		11	565075.77	2258114.46
		12	565074.97	2258116.48
		13	565068.32	2258113.80
		14	565069.09	2258111.97
		15	565053.52	2258105.07
		16	565049.18	2258103.20
		17	565040.86	2258099.26
		18	565039.22	2258102.98
		19	565034.00	2258100.59
		20	565035.56	2258096.79
		21	565032.88	2258095.94
		22	565041.53	2258075.35
		23	565046.10	2258062.17
		24	565047.33	2258058.42
		25	565043.69	2258051.31
		26	565049.41	2258040.02
		27	565057.13	2258025.07
		28	565059.62	2258016.06
		29	565058.55	2258005.08
		30	565056.46	2258001.67

Документ создан в электронной форме. № 1348 от 27.05.2022. Исполнитель: Шулятникова О.А.
Страница 188 из 524. Страница создана: 26.05.2022 12:51

		31	565058.18	2257994.60
		32	565068.97	2257993.48
		33	565084.01	2257996.71
		34	565078.77	2258014.99
274	:ЗУ185	1	565039.53	2258053.49
		2	565038.00	2258057.61
		3	565035.16	2258070.02
		4	565034.27	2258073.12
		5	565029.38	2258084.84
		6	565025.18	2258092.67
		7	565013.81	2258088.80
		8	565012.84	2258090.94
		9	565005.86	2258088.04
		10	565000.35	2258085.67
		11	564997.60	2258084.22
		12	564993.23	2258082.52
		13	564981.49	2258077.49
		14	564988.04	2258062.64
		15	564994.06	2258064.66
		16	565001.71	2258045.38
		17	565014.59	2258045.45
		18	565015.15	2258043.98
		19	565017.93	2258044.83
275	:ЗУ186	1	564938.08	2257956.53
		2	564937.35	2257962.94
		3	564937.07	2257967.51
		4	564934.12	2257988.76
		5	564933.42	2257992.58
		6	564932.37	2257997.06
		7	564930.24	2258000.03
		8	564927.51	2258003.33
		9	564910.32	2257998.80
		10	564907.10	2257997.87
		11	564903.08	2257995.93
		12	564886.03	2257984.47
		13	564892.24	2257966.02
		14	564895.97	2257952.52
		15	564904.93	2257953.66
		16	564913.45	2257954.90
		17	564917.53	2257955.99
		18	564928.18	2257957.03
		19	564928.22	2257956.39
		20	564935.41	2257956.94

Документ создан в электронной форме. № 1348 от 27.05.2022. Исполнитель: Шулятникова О.А.
Страница 189 из 524. Страница создана: 26.05.2022 12:51

		21	564935.43	2257956.34
276	:ЗУ187	1	564939.98	2257927.41
		2	564938.08	2257956.53
		3	564935.43	2257956.34
		4	564935.41	2257956.94
		5	564928.22	2257956.39
		6	564928.18	2257957.03
		7	564917.53	2257955.99
		8	564913.45	2257954.90
		9	564904.93	2257953.66
		10	564895.97	2257952.52
		11	564897.42	2257923.76
		12	564911.55	2257923.42
		13	564921.52	2257924.59
		14	564931.96	2257926.58
277	:ЗУ188	1	564924.55	2257882.89
		2	564926.90	2257887.42
		3	564934.12	2257891.97
		4	564941.96	2257897.52
		5	564942.71	2257901.70
		6	564940.73	2257922.55
		7	564941.48	2257922.64
		8	564941.24	2257926.25
		9	564940.35	2257926.15
		10	564939.98	2257927.41
		11	564931.96	2257926.58
		12	564921.52	2257924.59
		13	564911.55	2257923.42
		14	564897.42	2257923.76
		15	564887.49	2257924.06
		16	564886.90	2257899.11
		17	564904.26	2257891.71
		18	564909.39	2257888.82
		19	564917.60	2257889.10
		20	564919.43	2257883.70
365	:ЗУ189	1	565642.66	2258161.52
		2	565657.76	2258156.44
		3	565671.30	2258140.48
		4	565679.13	2258135.90
		5	565681.03	2258121.10
		6	565678.99	2258117.95
		7	565662.17	2258120.25
		8	565638.06	2258124.16

Документ создан в электронной форме. № 1348 от 27.05.2022. Исполнитель: Шулятникова О.А.
Страница 190 из 524. Страница создана: 26.05.2022 12:51

		9	565636.79	2258123.97
		10	565609.73	2258120.11
		11	565607.08	2258127.08
		12	565603.59	2258136.57
		13	565599.84	2258148.83
		14	565623.91	2258155.33
279	:ЗУ190	1	565642.66	2258161.52
		2	565650.89	2258165.60
		3	565622.65	2258190.88
		4	565598.03	2258181.35
		5	565599.84	2258148.83
		6	565623.91	2258155.33
163	:191	1	565395.70	2257719.98
		2	565390.49	2257737.39
		3	565387.55	2257755.13
		4	565391.60	2257755.86
		5	565391.13	2257758.64
		6	565387.99	2257758.12
		7	565387.71	2257768.67
		8	565388.05	2257772.51
		9	565389.39	2257776.52
		10	565391.86	2257777.61
		11	565392.87	2257779.86
		12	565394.71	2257780.15
		13	565394.51	2257781.62
		14	565395.75	2257781.81
		15	565395.07	2257787.31
		16	565395.29	2257792.32
		17	565395.00	2257797.20
		18	565397.83	2257797.20
		19	565397.37	2257803.39
		20	565395.31	2257802.99
		21	565391.75	2257802.37
		22	565379.08	2257799.76
		23	565378.68	2257795.38
		24	565380.96	2257789.11
		25	565382.37	2257779.27
		26	565381.81	2257779.18
		27	565380.68	2257776.99
		28	565378.71	2257762.12
		29	565377.14	2257756.57
		30	565382.09	2257713.36
280	:ЗУ191	1	565622.65	2258190.88

Документ создан в электронной форме. № 1348 от 27.05.2022. Исполнитель: Шулятникова О.А.
Страница 191 из 524. Страница создана: 26.05.2022 12:51

		2	565599.57	2258227.97
		3	565587.31	2258224.68
		4	565594.14	2258192.68
		5	565598.03	2258181.35
281	:ЗУ192	1	565593.03	2258176.93
		2	565578.62	2258243.84
		3	565566.84	2258237.08
		4	565563.03	2258233.81
		5	565554.16	2258229.02
		6	565543.25	2258217.82
		7	565556.21	2258193.56
		8	565571.36	2258198.26
		9	565578.42	2258173.57
		10	565546.55	2258220.45
		11	565545.63	2258220.05
		12	565546.03	2258219.13
		13	565546.95	2258219.53
		14	565581.16	2258195.41
		15	565580.24	2258195.01
		16	565580.64	2258194.08
		17	565581.56	2258194.48
282	:ЗУ193	1	565748.90	2258159.29
		2	565739.84	2258177.31
		3	565724.95	2258202.05
		4	565706.74	2258190.33
		5	565699.38	2258185.19
		6	565681.80	2258172.93
		7	565724.23	2258141.12
284	:ЗУ194	1	565699.38	2258185.19
		2	565683.84	2258212.60
		3	565680.90	2258210.59
		4	565674.11	2258205.11
		5	565661.58	2258195.05
		6	565668.97	2258188.25
		7	565681.80	2258172.93
366	:ЗУ195	1	565674.11	2258205.11
		2	565653.91	2258235.97
		3	565650.76	2258234.23
		4	565647.11	2258231.48
		5	565647.57	2258221.36
		6	565646.44	2258203.02
		7	565652.20	2258194.91
		8	565655.49	2258192.59

Документ создан в электронной форме. № 1348 от 27.05.2022. Исполнитель: Шулятникова О.А.
Страница 192 из 524. Страница создана: 26.05.2022 12:51

		9	565657.12	2258195.22
		10	565660.57	2258194.22
		11	565661.58	2258195.05
307	:ЗУ196	1	565642.87	2258276.50
		2	565663.69	2258241.40
		3	565662.62	2258240.76
		4	565653.91	2258235.97
		5	565650.76	2258234.23
		6	565647.11	2258231.48
		7	565644.17	2258230.98
		8	565639.93	2258238.36
		9	565631.78	2258252.54
		10	565623.14	2258266.68
		11	565633.00	2258271.49
		12	565638.41	2258274.13
		13	565789.45	2258372.50
		14	565798.98	2258340.77
		15	565797.05	2258338.38
		16	565788.18	2258335.96
		17	565782.50	2258335.20
		18	565779.07	2258336.38
		19	565775.42	2258336.00
		20	565768.59	2258334.13
		21	565763.07	2258355.64
		22	565763.61	2258355.88
		23	565760.42	2258362.57
288	:ЗУ198	1	565633.00	2258271.49
		2	565612.02	2258318.90
		3	565607.14	2258317.01
		4	565594.71	2258311.29
		5	565604.34	2258286.48
		6	565602.40	2258280.01
		7	565603.55	2258273.01
		8	565605.08	2258270.69
		9	565623.14	2258266.68
289	:ЗУ199	1	565628.04	2258210.16
		2	565631.56	2258214.76
		3	565629.14	2258218.34
		4	565628.81	2258231.06
		5	565622.36	2258241.68
		6	565614.73	2258250.39
		7	565609.76	2258255.72
		8	565610.00	2258258.90

Документ создан в электронной форме. № 1348 от 27.05.2022. Исполнитель: Шулятникова О.А.
Страница 193 из 524. Страница создана: 26.05.2022 12:51

		9	565605.09	2258270.69
		10	565603.56	2258273.01
		11	565602.41	2258280.01
		12	565604.34	2258286.48
		13	565594.71	2258311.29
		14	565589.53	2258308.52
		15	565570.78	2258299.81
		16	565575.72	2258289.99
		17	565580.11	2258280.65
		18	565584.47	2258273.20
		19	565587.74	2258267.65
		20	565585.35	2258266.18
		21	565588.08	2258261.48
		22	565589.19	2258259.66
		23	565591.59	2258260.96
		24	565600.87	2258247.11
		25	565609.97	2258232.93
		26	565619.73	2258218.32
		27	565620.66	2258218.58
290	:ЗУ200	1	565616.69	2258215.66
		2	565600.93	2258232.41
		3	565587.36	2258254.73
		4	565566.05	2258262.41
		5	565563.55	2258265.85
		6	565556.05	2258279.58
		7	565554.26	2258282.52
		8	565550.30	2258291.25
		9	565570.78	2258299.81
		10	565575.72	2258289.99
		11	565580.11	2258280.65
		12	565584.47	2258273.20
		13	565587.74	2258267.65
		14	565585.35	2258266.18
		15	565588.08	2258261.48
		16	565589.19	2258259.66
		17	565591.59	2258260.96
		18	565600.87	2258247.11
		19	565609.97	2258232.93
		20	565619.73	2258218.32
38	:201	1	566271.17	2257652.81
		2	566269.28	2257656.28
		3	566267.16	2257661.71
		4	566265.61	2257665.00

Документ создан в электронной форме. № 1348 от 27.05.2022. Исполнитель: Шулятникова О.А.
Страница 194 из 524. Страница создана: 26.05.2022 12:51

		5	566265.12	2257666.28
		6	566268.25	2257667.42
		7	566259.50	2257688.77
		8	566256.78	2257687.56
		9	566243.56	2257681.37
		10	566230.92	2257674.92
		11	566217.74	2257666.64
		12	566224.80	2257654.02
		13	566200.88	2257641.62
		14	566207.77	2257624.71
		15	566209.17	2257620.80
		16	566273.60	2257647.14
291	:ЗУ201	1	565578.62	2258243.84
		2	565570.96	2258256.50
		3	565566.39	2258261.91
		4	565563.55	2258265.85
		5	565556.05	2258279.58
		6	565554.26	2258282.52
		7	565550.30	2258291.25
		8	565541.70	2258287.67
		9	565531.34	2258282.76
		10	565541.34	2258261.56
		11	565546.02	2258250.50
		12	565543.80	2258249.44
		13	565554.16	2258229.02
		14	565563.03	2258233.81
		15	565566.84	2258237.08
292	:ЗУ202	1	565554.16	2258229.02
		2	565543.80	2258249.44
		3	565546.02	2258250.50
		4	565541.34	2258261.56
		5	565531.34	2258282.76
		6	565497.89	2258266.87
		7	565506.62	2258247.33
		8	565514.15	2258222.52
		9	565516.76	2258217.30
		10	565529.33	2258223.87
		11	565534.59	2258214.10
		12	565543.25	2258217.82
293	:ЗУ203	1	565471.19	2258192.11
		2	565478.39	2258177.72
		3	565478.75	2258176.82
		4	565508.34	2258186.35

Документ создан в электронной форме. № 1348 от 27.05.2022. Исполнитель: Шулятникова О.А.
Страница 195 из 524. Страница создана: 26.05.2022 12:51

		5	565516.68	2258184.29
		6	565523.23	2258183.27
		7	565525.52	2258183.98
		8	565556.21	2258193.56
		9	565543.25	2258217.82
		10	565534.59	2258214.10
		11	565529.33	2258223.87
		12	565516.76	2258217.30
		13	565514.15	2258222.52
		14	565506.62	2258247.33
		15	565497.89	2258266.87
		16	565479.48	2258259.11
		17	565479.35	2258259.35
		18	565476.42	2258257.95
		19	565477.23	2258256.20
		20	565473.49	2258254.63
		21	565462.88	2258249.82
		22	565446.70	2258241.66
		23	565450.63	2258234.04
		24	565452.57	2258230.51
		25	565453.36	2258230.89
		26	565453.55	2258230.51
		27	565456.56	2258224.58
		28	565461.48	2258215.64
		29	565463.26	2258212.98
		30	565464.08	2258211.28
		31	565468.97	2258200.20
371	:ЗУ204	1	565760.08	2258263.38
		2	565769.50	2258272.28
		3	565764.05	2258282.02
		4	565753.62	2258299.12
		5	565738.06	2258295.19
		6	565735.51	2258294.31
		7	565756.61	2258260.37
126	:205	1	565530.85	2257607.75
		2	565513.34	2257667.00
		3	565482.52	2257658.29
		4	565486.42	2257646.65
		5	565486.26	2257642.78
		6	565488.68	2257631.52
		7	565493.05	2257599.76
		8	565501.62	2257602.15
		9	565515.35	2257603.15

Документ создан в электронной форме. № 1348 от 27.05.2022. Исполнитель: Шулятникова О.А.
Страница 196 из 524. Страница создана: 26.05.2022 12:51

297	:ЗУ205	1	565785.49	2258287.08
		2	565777.67	2258286.96
		3	565764.05	2258282.02
		4	565769.50	2258272.28
		5	565760.08	2258263.38
		6	565756.61	2258260.37
		7	565751.41	2258255.79
		8	565739.87	2258247.80
		9	565738.97	2258247.28
		10	565737.94	2258248.82
		11	565733.34	2258245.78
		12	565729.83	2258244.29
		13	565729.12	2258243.98
		14	565730.82	2258240.99
		15	565734.41	2258235.06
		16	565736.13	2258232.12
		17	565739.35	2258233.36
		18	565750.97	2258237.55
		19	565755.40	2258239.88
		20	565795.94	2258259.11
		21	565791.03	2258272.30
99	:206	1	566256.32	2257386.90
		2	566257.67	2257389.53
		3	566257.56	2257392.64
		4	566249.92	2257407.94
		5	566248.55	2257410.09
		6	566246.41	2257413.49
		7	566243.79	2257417.64
		8	566237.99	2257415.71
		9	566229.41	2257413.41
		10	566214.78	2257408.50
		11	566208.86	2257404.99
		12	566206.99	2257403.88
		13	566215.10	2257371.60
		14	566217.78	2257372.36
		15	566226.01	2257374.68
301	:ЗУ206	1	565866.06	2258072.03
		2	565863.23	2258077.23
		3	565836.60	2258119.56
		4	565820.21	2258110.83
		5	565835.87	2258085.53
		6	565841.52	2258072.22
		7	565842.97	2258068.22

Документ создан в электронной форме. № 1348 от 27.05.2022. Исполнитель: Шулятникова О.А.
Страница 197 из 524. Страница создана: 26.05.2022 12:51

		8	565842.65	2258068.07
		9	565843.60	2258065.77
		10	565865.16	2258072.20
302	:ЗУ207	1	565865.16	2258072.20
		2	565866.06	2258072.03
		3	565867.31	2258066.89
		4	565871.74	2258052.85
		5	565874.09	2258051.12
		6	565879.92	2258048.27
		7	565879.82	2258025.03
		8	565880.60	2258009.75
		9	565869.19	2257999.94
		10	565863.51	2257998.25
		11	565857.15	2258001.19
		12	565852.64	2258002.61
		13	565849.12	2258004.91
		14	565843.98	2258007.29
		15	565842.22	2258009.40
		16	565841.68	2258009.75
		17	565839.55	2258011.98
		18	565821.11	2258028.09
		19	565816.75	2258028.94
		20	565816.62	2258028.99
		21	565816.03	2258028.63
		22	565814.89	2258029.58
		23	565809.94	2258031.29
		24	565797.80	2258043.88
		25	565796.71	2258044.78
		26	565796.94	2258044.95
		27	565798.41	2258049.22
		28	565810.83	2258055.65
		29	565817.59	2258059.42
		30	565834.41	2258065.23
		31	565839.14	2258066.86
		32	565842.65	2258068.07
		33	565843.60	2258065.77
303	:ЗУ208	1	565790.75	2258129.76
		2	565793.43	2258126.51
		3	565803.78	2258114.61
		4	565804.94	2258111.90
		5	565806.20	2258109.34
		6	565809.33	2258110.81
		7	565814.76	2258108.18

Документ создан в электронной форме. № 1348 от 27.05.2022. Исполнитель: Шулятникова О.А.
Страница 198 из 524. Страница создана: 26.05.2022 12:51

		8	565823.67	2258074.05
		9	565815.26	2258065.82
		10	565807.02	2258063.52
		11	565794.83	2258058.89
		12	565777.35	2258076.54
		13	565786.03	2258100.99
		14	565783.42	2258106.12
		15	565767.78	2258102.87
		16	565761.81	2258113.47
		17	565780.59	2258124.71
		18	565787.08	2258127.98
304	:ЗУ209	1	565835.54	2258246.76
		2	565828.45	2258259.78
		3	565813.45	2258279.72
		4	565802.81	2258276.19
		5	565791.03	2258272.30
		6	565795.94	2258259.11
		7	565806.08	2258234.07
305	:ЗУ210	1	565802.81	2258276.19
		2	565786.93	2258322.49
		3	565756.91	2258311.60
		4	565751.47	2258308.30
		5	565753.89	2258302.18
		6	565753.62	2258299.12
		7	565764.05	2258282.02
		8	565777.67	2258286.96
		9	565785.49	2258287.08
		10	565791.03	2258272.30
105	:211	1	566066.92	2257564.92
		2	566066.31	2257565.72
		3	566021.41	2257538.28
		4	566040.28	2257506.29
		5	566060.10	2257519.29
		6	566066.51	2257523.82
		7	566070.82	2257526.57
		8	566084.06	2257533.47
306	:ЗУ211	1	565803.77	2258329.08
		2	565798.98	2258340.77
		3	565797.05	2258338.38
		4	565788.18	2258335.96
		5	565782.51	2258335.20
		6	565779.08	2258336.38
		7	565775.43	2258336.00

Документ создан в электронной форме. № 1348 от 27.05.2022. Исполнитель: Шулятникова О.А.
Страница 199 из 524. Страница создана: 26.05.2022 12:51

		8	565768.60	2258334.13
		9	565750.05	2258325.33
		10	565748.20	2258322.60
		11	565750.55	2258310.84
		12	565751.47	2258308.30
		13	565756.91	2258311.60
		14	565786.93	2258322.49
308	:ЗУ212	1	565771.58	2258403.50
		2	565759.71	2258419.58
		3	565728.33	2258404.64
		4	565734.40	2258391.69
309	:ЗУ213	1	565734.40	2258391.69
		2	565728.33	2258404.64
		3	565694.40	2258392.17
		4	565700.74	2258376.58
298	:214	1	565749.16	2258193.84
		2	565754.52	2258196.33
		3	565767.36	2258200.72
		4	565771.18	2258201.17
		5	565785.43	2258205.23
		6	565793.05	2258207.15
		7	565796.90	2258205.89
		8	565804.08	2258211.44
		9	565810.19	2258218.25
		10	565806.08	2258234.07
		11	565795.94	2258259.11
		12	565755.41	2258239.88
		13	565750.97	2258237.55
		14	565739.35	2258233.36
		15	565736.13	2258232.12
		16	565732.12	2258230.08
310	:ЗУ214	1	565661.45	2258358.84
		2	565700.74	2258376.58
		3	565694.40	2258392.17
		4	565690.30	2258390.03
		5	565686.22	2258391.71
		6	565653.56	2258378.67
34	:215	1	566201.92	2257833.04
		2	566197.26	2257831.59
		3	566189.03	2257828.46
		4	566174.49	2257823.01
		5	566173.14	2257825.88
		6	566140.27	2257814.99

Документ создан в электронной форме. № 1348 от 27.05.2022. Исполнитель: Шулятникова О.А.
Страница 200 из 524. Страница создана: 26.05.2022 12:51

		7	566114.28	2257806.38
		8	566126.53	2257771.80
		9	566161.30	2257783.68
		10	566195.59	2257798.29
		11	566212.78	2257804.86
312	:ЗУ215	1	565685.97	2258424.14
		2	565717.12	2258436.42
		3	565724.31	2258439.74
		4	565721.53	2258446.19
		5	565718.31	2258452.67
		6	565680.29	2258436.71
180	:216	1	565883.46	2257832.85
		2	565868.08	2257869.02
		3	565863.32	2257869.85
		4	565848.50	2257866.48
		5	565843.64	2257864.72
		6	565846.54	2257855.95
		7	565848.91	2257849.33
		8	565852.06	2257843.28
		9	565858.57	2257828.32
		10	565869.54	2257830.55
313	:ЗУ216	1	565680.29	2258436.71
		2	565644.33	2258421.55
		3	565649.88	2258408.67
		4	565651.60	2258404.95
		5	565653.46	2258401.68
		6	565654.95	2258399.04
		7	565661.22	2258402.77
		8	565673.48	2258408.34
		9	565669.82	2258417.14
		10	565671.83	2258418.06
		11	565679.69	2258421.69
		12	565685.97	2258424.14
314	:ЗУ217	1	565651.60	2258404.95
		2	565649.88	2258408.67
		3	565644.33	2258421.55
		4	565592.60	2258399.75
		5	565601.03	2258381.28
		6	565624.76	2258390.53
		7	565627.26	2258391.50
		8	565623.86	2258399.73
		9	565627.73	2258401.42
		10	565630.15	2258395.91

Документ создан в электронной форме. № 1348 от 27.05.2022. Исполнитель: Шулятникова О.А.
Страница 201 из 524. Страница создана: 26.05.2022 12:51

315	:ЗУ218	1	565601.03	2258381.28
		2	565592.60	2258399.75
		3	565589.96	2258398.64
		4	565591.67	2258394.80
		5	565595.54	2258386.02
		6	565596.89	2258383.37
		7	565574.05	2258372.29
		8	565577.08	2258365.34
		9	565581.18	2258366.81
		10	565584.44	2258368.31
		11	565587.46	2258369.42
		12	565586.71	2258371.51
		13	565602.20	2258377.94
		14	565601.09	2258381.14
316	:ЗУ219	1	565612.76	2258341.08
		2	565600.80	2258370.06
		3	565568.50	2258357.14
		4	565576.81	2258339.49
		5	565599.79	2258349.33
		6	565600.63	2258349.64
		7	565601.16	2258348.38
		8	565605.59	2258338.04
317	:ЗУ220	1	565627.24	2258380.71
		2	565600.80	2258370.06
		3	565612.76	2258341.08
		4	565638.31	2258351.47
		5	565635.26	2258359.79
		6	565630.49	2258372.01
81	:221	1	566055.01	2257764.31
		2	566050.07	2257774.98
		3	566037.33	2257805.74
		4	566016.29	2257799.15
		5	566013.75	2257796.94
		6	566006.39	2257794.19
		7	565999.60	2257793.10
		8	565987.77	2257787.62
		9	565980.62	2257783.64
		10	565978.65	2257782.33
		11	565992.73	2257739.88
		12	566027.10	2257753.37
		13	566047.45	2257759.80
318	:ЗУ221	1	565649.19	2258365.06
		2	565642.60	2258381.04

Документ создан в электронной форме. № 1348 от 27.05.2022. Исполнитель: Шулятникова О.А.
Страница 202 из 524. Страница создана: 26.05.2022 12:51

		3	565640.47	2258386.24
		4	565633.78	2258383.27
		5	565627.24	2258380.71
		6	565630.49	2258372.01
		7	565635.26	2258359.79
321	:ЗУ222	1	566530.08	2257255.81
		2	566531.25	2257267.65
		3	566538.86	2257265.47
		4	566539.32	2257265.97
		5	566540.82	2257264.92
		6	566607.18	2257245.95
		7	566622.14	2257231.93
		8	566622.15	2257231.93
		9	566643.55	2257265.61
		10	566665.47	2257300.07
		11	566673.28	2257316.41
		12	566627.33	2257367.05
		13	566524.75	2257423.23
		14	566505.55	2257433.76
		15	566470.74	2257388.37
		16	566438.96	2257346.96
		17	566438.01	2257345.70
		18	566438.04	2257345.68
		19	566433.85	2257335.36
		20	566429.24	2257324.05
		21	566426.42	2257317.10
		22	566418.45	2257297.53
		23	566410.35	2257277.59
		24	566500.78	2257223.63
		25	566509.79	2257233.52
322	:ЗУ223	1	566505.55	2257433.76
		2	566505.91	2257468.29
		3	566429.49	2257481.60
		4	566425.22	2257453.31
323	:ЗУ224	1	566505.91	2257468.29
		2	566506.28	2257502.21
		3	566430.07	2257513.36
		4	566430.35	2257487.39
		5	566429.49	2257481.60
15	:226	1	566334.83	2257881.04
		2	566316.56	2257874.54
		3	566314.51	2257873.64
		4	566289.09	2257862.73

Документ создан в электронной форме. № 1348 от 27.05.2022. Исполнитель: Шулятникова О.А.
Страница 203 из 524. Страница создана: 26.05.2022 12:51

		5	566274.80	2257856.80
		6	566265.51	2257853.15
		7	566261.88	2257851.73
		8	566259.52	2257850.23
		9	566247.97	2257846.65
		10	566244.41	2257844.83
		11	566238.80	2257842.29
		12	566226.32	2257837.81
		13	566220.24	2257835.31
		14	566221.60	2257831.78
		15	566222.36	2257829.17
		16	566228.52	2257812.50
		17	566229.91	2257808.04
		18	566234.91	2257810.01
		19	566239.49	2257811.55
		20	566245.31	2257812.05
		21	566244.88	2257813.21
		22	566248.80	2257814.70
		23	566249.34	2257813.38
		24	566251.60	2257814.30
		25	566250.96	2257815.42
		26	566259.79	2257820.35
		27	566264.61	2257822.74
		28	566268.57	2257825.45
		29	566272.32	2257827.49
		30	566290.81	2257836.15
		31	566307.52	2257843.24
		32	566336.85	2257853.79
		33	566337.51	2257855.43
		34	566368.01	2257864.18
		35	566365.59	2257875.70
		36	566338.90	2257874.97
325	:ЗУ226	1	566506.60	2257533.97
		2	566506.90	2257565.51
		3	566423.02	2257575.92
		4	566426.41	2257546.09
324	:ЗУ225	1	566506.28	2257502.21
		2	566506.60	2257533.97
		3	566426.41	2257546.09
		4	566430.06	2257514.47
		5	566430.07	2257513.36
326	:ЗУ227	1	566506.90	2257565.51
		2	566507.28	2257595.56

Документ создан в электронной форме. № 1348 от 27.05.2022. Исполнитель: Шулятникова О.А.
Страница 204 из 524. Страница создана: 26.05.2022 12:51

		3	566420.28	2257604.67
		4	566423.02	2257575.92
327	:ЗУ228	1	566507.28	2257595.56
		2	566507.35	2257624.12
		3	566418.08	2257633.06
		4	566420.28	2257604.67
328	:ЗУ229	1	566507.35	2257624.12
		2	566507.90	2257651.08
		3	566462.18	2257656.20
		4	566415.88	2257661.42
		5	566418.08	2257633.06
72	:230	1	565935.50	2258140.48
		2	565929.35	2258151.20
		3	565927.54	2258154.83
		4	565925.82	2258158.22
		5	565924.76	2258160.26
		6	565922.55	2258166.21
		7	565915.89	2258171.12
		8	565904.61	2258159.62
		9	565900.12	2258154.97
		10	565900.91	2258153.55
		11	565900.04	2258152.39
		12	565913.95	2258126.56
		13	565938.26	2258138.65
329	:ЗУ230	1	566507.90	2257651.08
		2	566508.58	2257698.09
		3	566462.86	2257703.21
		4	566462.18	2257656.20
331	:ЗУ232	1	566508.77	2257710.09
		2	566509.49	2257758.33
		3	566456.17	2257761.25
		4	566455.63	2257715.64
330	:ЗУ231	1	566462.18	2257656.20
		2	566462.86	2257703.21
		3	566412.28	2257708.29
		4	566415.88	2257661.42
11	:232	1	566367.13	2257811.86
		2	566332.43	2257796.61
		3	566283.51	2257775.12
		4	566248.52	2257761.46
		5	566256.84	2257738.43
		6	566267.08	2257742.53
		7	566275.62	2257747.25

		8	566279.94	2257750.41
		9	566308.01	2257762.50
		10	566374.72	2257789.83
153	:233	1	565601.16	2257710.49
		2	565590.35	2257750.29
		3	565557.63	2257741.75
		4	565562.70	2257715.95
		5	565565.40	2257707.12
		6	565566.52	2257699.46
		7	565571.88	2257700.37
		8	565577.62	2257701.98
		9	565580.64	2257703.28
		10	565585.21	2257704.68
332	:ЗУ233	1	566455.63	2257715.64
		2	566456.17	2257761.25
		3	566447.02	2257761.77
		4	566440.03	2257763.81
		5	566406.16	2257787.55
		6	566411.35	2257720.24

344	:ЗУ234	1	566018.50	2258181.13
		2	566034.30	2258201.88
		3	566051.69	2258231.91
		4	566023.15	2258262.72
		5	565989.59	2258193.20
345	:ЗУ235	1	566006.86	2258228.97
		2	566023.15	2258262.72
		3	565983.31	2258303.06
		4	565966.32	2258257.22
346	:ЗУ236	1	565989.59	2258193.20
		2	566006.86	2258228.97
		3	565966.32	2258257.22
		4	565958.41	2258206.22
347	:ЗУ237	1	565982.52	2258133.89
		2	566018.50	2258181.13
		3	565989.59	2258193.20
		4	565958.41	2258206.22
		5	565963.55	2258138.63
140	:238	1	565863.11	2257682.74
		2	565859.98	2257689.88
		3	565848.36	2257713.29
		4	565844.81	2257712.27
		5	565828.87	2257706.01
		6	565825.19	2257704.71
		7	565846.16	2257670.79
348	:ЗУ238	1	566013.08	2258300.38
		2	566048.75	2258264.71
		3	566049.00	2258264.45
		4	566062.18	2258249.84
		5	566062.66	2258249.25
		6	566072.90	2258235.11
		7	566073.17	2258234.71
		8	566081.58	2258221.26
		9	566081.71	2258221.07
		10	566081.94	2258220.62
		11	566093.81	2258196.12
		12	566094.01	2258195.65
		13	566097.56	2258186.73
		14	566102.09	2258190.12
		15	566115.04	2258199.82
		16	566218.81	2258099.50
		17	566305.22	2258029.77
		18	566368.73	2257998.04

Документ создан в электронной форме. № 1348 от 27.05.2022. Исполнитель: Шулятникова О.А.
Страница 207 из 524. Страница создана: 26.05.2022 12:51

		19	566374.42	2257985.73
		20	566377.21	2257979.68
		21	566403.03	2258212.06
		22	566407.86	2258257.41
		23	566401.21	2258258.19
		24	566347.08	2258263.71
		25	566267.54	2258278.70
		26	566228.32	2258287.05
		27	566199.94	2258293.10
		28	566177.96	2258299.34
		29	566145.77	2258308.44
		30	566067.30	2258330.71
		31	566042.76	2258337.97
		32	566025.18	2258343.17
260	:239	1	565343.22	2258151.53
		2	565330.68	2258179.31
		3	565322.72	2258193.84
		4	565321.32	2258196.41
		5	565320.93	2258198.75
		6	565315.67	2258210.33
		7	565311.79	2258218.89
		8	565309.58	2258223.18
		9	565303.79	2258220.50
		10	565293.35	2258215.81
		11	565295.35	2258211.82
		12	565300.59	2258201.93
		13	565305.04	2258193.51
		14	565308.86	2258185.85
		15	565328.22	2258148.12
349	:ЗУ239	1	566335.55	2257319.76
		2	566307.69	2257361.45
		3	566277.03	2257345.96
		4	566258.74	2257333.75
		5	566290.72	2257292.88
		6	566294.01	2257292.88
350	:ЗУ240	1	566284.93	2257284.89
		2	566290.72	2257292.88
		3	566258.74	2257333.75
		4	566254.53	2257336.19
		5	566241.31	2257327.32
		6	566283.64	2257284.37
352	:ЗУ241	1	565295.57	2257903.22
		2	565269.96	2257991.68

Документ создан в электронной форме. № 1348 от 27.05.2022. Исполнитель: Шулятникова О.А.
Страница 208 из 524. Страница создана: 26.05.2022 12:51

		3	565206.98	2257989.71
		4	565225.06	2257935.47
		5	565242.93	2257881.87
353	:ЗУ242	1	565207.86	2257867.64
		2	565242.93	2257881.87
		3	565225.06	2257935.47
		4	565188.28	2257919.53
354	:ЗУ243	1	565173.48	2257852.60
		2	565199.83	2257864.39
		3	565207.86	2257867.64
		4	565188.28	2257919.53
		5	565151.58	2257903.62
355	:ЗУ244	1	565138.91	2257837.14
		2	565173.48	2257852.60
		3	565151.58	2257903.62
		4	565114.80	2257887.68
		5	565130.75	2257854.26
356	:ЗУ245	1	565225.06	2257935.47
		2	565206.98	2257989.71
		3	565168.44	2257972.99
		4	565188.28	2257919.53
68	:246	1	565974.74	2258018.48
		2	565980.84	2258020.38
		3	565984.87	2258023.22
		4	565991.71	2258030.51
		5	565994.09	2258034.11
		6	565996.04	2258038.31
		7	566000.06	2258051.61
		8	566001.04	2258056.71
		9	566001.89	2258065.46
		10	566002.01	2258076.78
		11	566002.74	2258085.77
		12	566002.35	2258090.41
		13	565999.72	2258104.03
		14	565995.81	2258106.09
		15	565986.25	2258102.23
		16	565981.31	2258099.24
		17	565977.63	2258096.27
		18	565966.22	2258077.35
		19	565963.31	2258073.62
		20	565960.94	2258069.09
		21	565958.62	2258064.54
		22	565963.19	2258050.57

Документ создан в электронной форме. № 1348 от 27.05.2022. Исполнитель: Шулятникова О.А.
Страница 209 из 524. Страница создана: 26.05.2022 12:51

		23	565964.10	2258047.49
		24	565965.96	2258043.48
		25	565967.13	2258038.59
357	:ЗУ246	1	565188.28	2257919.53
		2	565168.44	2257972.99
		3	565129.90	2257956.30
		4	565151.58	2257903.62
358	:ЗУ247	1	565151.58	2257903.62
		2	565129.90	2257956.30
		3	565090.24	2257939.12
		4	565114.80	2257887.68
359	:ЗУ248	1	565140.67	2257973.92
		2	565125.33	2258021.26
		3	565119.24	2258009.18
		4	565098.93	2257997.28
		5	565091.51	2257983.71
		6	565071.46	2257978.64
		7	565085.08	2257949.94
360	:ЗУ249	1	565140.67	2257973.92
		2	565168.27	2257985.99
		3	565143.18	2258063.14
		4	565141.43	2258061.72
		5	565115.22	2258059.94
		6	565125.33	2258021.26
		7	565141.31	2257981.20
		8	565140.33	2257981.01
		9	565140.53	2257980.01
		10	565141.51	2257980.23
361	:ЗУ250	1	565168.27	2257985.99
		2	565194.57	2257997.42
		3	565171.30	2258076.59
		4	565158.13	2258075.45
		5	565143.18	2258063.14
362	:ЗУ251	1	565194.57	2257997.42
		2	565202.20	2258000.72
		3	565206.60	2258001.71
		4	565224.71	2258002.28
		5	565209.09	2258068.95
		6	565198.42	2258075.85
		7	565198.42	2258075.85
		8	565171.30	2258076.59
363	:ЗУ252		565224.71	2258002.28
			565266.51	2258003.59

Документ создан в электронной форме. № 1348 от 27.05.2022. Исполнитель: Шулятникова О.А.
Страница 210 из 524. Страница создана: 26.05.2022 12:51

			565253.32	2258048.82
			565236.81	2258049.36
			565224.07	2258069.66
			565212.04	2258067.12
			565209.09	2258068.95
283	:253		565724.95	2258202.05
			565716.38	2258219.06
			565715.96	2258218.84
			565710.53	2258228.07
			565706.71	2258230.01
			565689.18	2258216.68
			565685.41	2258213.70
			565683.84	2258212.60
			565699.38	2258185.19
			565706.74	2258190.33
			566284.93	2257284.89
367	:ЗУ253		566284.93	2257284.89
			566326.25	2257301.33
			566330.56	2257298.36
			566340.39	2257316.84
			566342.51	2257320.80
			566382.27	2257395.53
			566416.50	2257364.94
			566423.70	2257358.51
			566438.00	2257345.70
			566438.58	2257346.46
			566438.96	2257346.96
			566470.74	2257388.37
			566505.55	2257433.76
			566425.22	2257453.31
			566429.49	2257481.60
			566430.35	2257487.39
			566430.07	2257513.36
			566430.06	2257514.47
			566426.41	2257546.09
			566423.02	2257575.92
			566420.28	2257604.67
			566418.08	2257633.06
			566415.88	2257661.42
			566412.28	2257708.29
			566462.86	2257703.21
			566508.58	2257698.09
			566508.77	2257710.09

Документ создан в электронной форме. № 1348 от 27.05.2022. Исполнитель: Шулятникова О.А.
Страница 211 из 524. Страница создана: 26.05.2022 12:51

			566455.63	2257715.64
			566411.35	2257720.24
			566406.16	2257787.55
			566385.28	2257802.18
			566373.51	2257836.24
			566369.22	2257868.28
			566369.50	2257910.28
			566377.21	2257979.68
			566368.73	2257998.04
			566305.22	2258029.77
			566253.50	2258071.51
			566199.53	2258052.97
			566153.96	2258037.12
			566140.37	2258078.32
			566135.86	2258089.85
			566120.99	2258127.58
			566097.56	2258186.73
			566088.81	2258180.16
			566058.86	2258234.23
			565967.86	2258329.93
			565896.24	2258363.09
			565897.30	2258376.80
			565897.52	2258379.55
			565969.25	2258359.67
			566014.58	2258346.30
			566025.18	2258343.17
			566042.76	2258337.97
			566067.30	2258330.71
			566145.77	2258308.44
			566177.96	2258299.34
			566199.94	2258293.10
			566228.32	2258287.05
			566267.54	2258278.70
			566347.08	2258263.71
			566401.21	2258258.19
			566407.86	2258257.41
			566408.36	2258262.03
			566394.94	2258274.13
			566346.53	2258287.46
			566294.89	2258324.05
			566294.21	2258324.17
			566236.97	2258334.65
			566182.96	2258349.50

Документ создан в электронной форме. № 1348 от 27.05.2022. Исполнитель: Шулятникова О.А.
Страница 212 из 524. Страница создана: 26.05.2022 12:51

			566176.80	2258351.21
			566161.38	2258355.64
			566081.00	2258378.77
			566038.76	2258391.74
			566030.40	2258394.30
			565886.20	2258436.90
			565879.57	2258438.39
			565843.05	2258446.45
			565835.29	2258447.78
			565819.48	2258450.49
			565819.02	2258450.58
			565810.67	2258452.10
			565803.50	2258453.40
			565792.36	2258452.69
			565773.85	2258451.43
			565779.12	2258420.29
			565768.50	2258416.97
			565737.92	2258442.61
			565741.39	2258433.95
			565690.13	2258413.39
			565655.33	2258397.03
			565648.15	2258392.28
			565653.56	2258378.67
			565686.22	2258391.71
			565690.30	2258390.03
			565694.40	2258392.17
			565728.33	2258404.64
			565759.71	2258419.58
			565771.58	2258403.50
			565734.40	2258391.69
			565700.74	2258376.58
			565661.45	2258358.84
			565653.84	2258377.96
			565666.75	2258345.49
			565662.10	2258343.66
			565643.79	2258389.72
			565638.91	2258390.43
			565599.19	2258375.04
			565598.57	2258376.44
			565586.71	2258371.51
			565587.46	2258369.42
			565584.44	2258368.31
			565581.18	2258366.81

Документ создан в электронной форме. № 1348 от 27.05.2022. Исполнитель: Шулятникова О.А.
Страница 213 из 524. Страница создана: 26.05.2022 12:51

			565577.08	2258365.34
			565574.05	2258372.29
			565566.44	2258368.59
			565563.52	2258367.17
			565568.50	2258357.14
			565600.80	2258370.06
			565627.24	2258380.71
			565633.78	2258383.27
			565640.47	2258386.24
			565642.60	2258381.04
			565649.19	2258365.06
			565635.26	2258359.79
			565638.31	2258351.47
			565612.76	2258341.08
			565605.59	2258338.04
			565609.03	2258330.00
			565608.27	2258329.67
			565610.91	2258323.55
			565587.58	2258314.40
			565584.69	2258321.11
			565581.04	2258329.62
			565578.01	2258336.69
			565576.81	2258339.49
			565555.05	2258330.64
			565459.62	2258280.27
			565442.20	2258271.66
			565433.61	2258267.39
			565436.84	2258260.82
			565441.45	2258251.62
			565443.68	2258247.14
			565471.18	2258192.14
			565468.97	2258200.20
			565464.08	2258211.28
			565463.26	2258212.98
			565461.48	2258215.64
			565456.56	2258224.58
			565453.55	2258230.51
			565453.36	2258230.89
			565452.57	2258230.51
			565450.63	2258234.04
			565446.70	2258241.66
			565462.88	2258249.82
			565473.49	2258254.63

Документ создан в электронной форме. № 1348 от 27.05.2022. Исполнитель: Шулятникова О.А.
Страница 214 из 524. Страница создана: 26.05.2022 12:51

			565477.23	2258256.20
			565476.42	2258257.95
			565479.35	2258259.35
			565479.48	2258259.11
			565497.89	2258266.87
			565528.83	2258281.57
			565528.49	2258282.33
			565529.41	2258282.74
			565529.73	2258282.00
			565531.34	2258282.76
			565541.70	2258287.67
			565550.30	2258291.25
			565570.78	2258299.81
			565580.42	2258304.29
			565580.09	2258305.01
			565590.59	2258309.39
			565590.72	2258309.16
			565594.71	2258311.29
			565607.14	2258317.01
			565637.09	2258328.68
			565649.12	2258333.85
			565657.46	2258336.95
			565663.08	2258321.09
			565665.56	2258315.04
			565666.86	2258315.73
			565667.94	2258313.31
			565669.37	2258310.13
			565677.61	2258295.16
			565681.51	2258287.05
			565688.61	2258290.70
			565680.26	2258305.93
			565666.95	2258339.49
			565671.63	2258341.29
			565685.25	2258307.21
			565686.68	2258308.02
			565688.58	2258304.51
			565687.18	2258303.70
			565692.13	2258294.71
			565699.38	2258281.00
			565703.70	2258274.53
			565706.57	2258276.00
			565702.44	2258283.28
			565702.28	2258283.57

Документ создан в электронной форме. № 1348 от 27.05.2022. Исполнитель: Шулятникова О.А.
Страница 215 из 524. Страница создана: 26.05.2022 12:51

			565699.64	2258282.14
			565697.09	2258287.17
			565692.94	2258294.12
			565694.14	2258294.95
			565686.02	2258309.92
			565686.43	2258310.13
			565680.66	2258322.89
			565678.84	2258327.18
			565674.93	2258337.95
			565684.73	2258342.50
			565707.11	2258351.44
			565718.01	2258355.33
			565731.59	2258360.88
			565742.65	2258364.87
			565745.95	2258369.73
			565755.35	2258373.00
			565760.42	2258362.57
			565789.45	2258372.50
			565798.98	2258340.77
			565803.77	2258329.08
			565786.93	2258322.49
			565802.81	2258276.19
			565813.45	2258279.72
			565828.45	2258259.78
			565835.54	2258246.76
			565806.08	2258234.07
			565810.19	2258218.25
			565804.08	2258211.44
			565796.89	2258205.89
			565793.05	2258207.15
			565785.43	2258205.23
			565831.90	2258186.35
			565830.96	2258175.08
			565838.52	2258156.49
			565846.09	2258132.06
			565814.21	2258122.86
			565809.13	2258123.55
			565806.13	2258124.54
			565808.05	2258123.90
			565819.47	2258112.40
			565828.52	2258079.93
			565837.90	2258071.99
			565839.14	2258066.86

Документ создан в электронной форме. № 1348 от 27.05.2022. Исполнитель: Шулятникова О.А.
Страница 216 из 524. Страница создана: 26.05.2022 12:51

			565842.65	2258068.07
			565842.97	2258068.22
			565841.52	2258072.22
			565835.87	2258085.53
			565820.21	2258110.83
			565836.60	2258119.56
			565863.23	2258077.23
			565866.06	2258072.03
			565867.31	2258066.89
			565871.74	2258052.85
			565873.95	2258051.23
			565874.09	2258051.12
			565879.92	2258048.27
			565879.82	2258025.03
			565880.60	2258009.75
			565950.30	2258057.28
			565954.03	2258059.82
			565962.00	2258031.60
			565967.91	2258017.51
			565964.31	2258016.13
			565964.55	2258015.28
			565964.06	2258014.00
			565965.10	2258011.11
			565969.73	2258012.84
			565969.90	2258012.91
			565977.10	2257995.62
			565983.40	2257980.51
			565985.30	2257972.49
			565981.26	2257971.57
			565976.88	2257970.57
			565976.88	2257969.70
			565975.88	2257969.70
			565975.88	2257970.34
			565975.36	2257970.22
			565976.75	2257966.14
			565976.86	2257965.47
			565982.38	2257966.71
			565986.40	2257967.61
			565995.40	2257928.31
			566010.90	2257889.39
			566005.94	2257886.31
			566000.00	2257882.61
			566015.93	2257856.04

			566014.16	2257855.12
			566017.29	2257848.98
			566018.54	2257849.66
			566025.08	2257837.66
			566023.97	2257837.16
			566026.89	2257830.62
			566028.92	2257826.44
			566037.33	2257805.74
			566050.07	2257774.98
			566055.01	2257764.31
			566047.45	2257759.80
			566027.10	2257753.37
			566007.47	2257745.66
			566009.14	2257740.38
			566009.20	2257740.14
			566009.49	2257740.49
			566057.41	2257760.25
			566071.91	2257730.68
			566069.74	2257729.25
			566082.00	2257711.37
			566088.86	2257692.82
			566091.83	2257694.27
			566105.48	2257665.10
			566102.02	2257663.27
			566100.27	2257663.96
			566095.05	2257661.23
			566096.43	2257658.50
			566091.68	2257656.25
			566091.16	2257657.34
			566085.56	2257654.92
			566070.34	2257648.97
			566037.36	2257631.16
			565991.25	2257610.98
			565993.09	2257606.49
			565989.59	2257604.69
			565974.90	2257597.10
			565971.77	2257597.39
			565930.82	2257601.13
			565929.25	2257607.94
			565924.96	2257603.86
			565910.87	2257606.80
			565897.55	2257609.36
			565894.91	2257615.01

Документ создан в электронной форме. № 1348 от 27.05.2022. Исполнитель: Шулятникова О.А.
Страница 218 из 524. Страница создана: 26.05.2022 12:51

			565891.92	2257621.53
			565882.89	2257638.32
			565881.44	2257643.28
			565874.06	2257663.89
			565880.45	2257666.95
			565895.38	2257672.57
			565898.48	2257672.50
			565905.34	2257670.55
			565912.33	2257667.02
			565915.26	2257665.36
			565917.54	2257663.32
			565913.30	2257693.18
			565908.94	2257716.18
			565904.28	2257715.62
			565890.20	2257729.39
			565885.49	2257712.48
			565884.17	2257708.60
			565881.02	2257704.87
			565870.60	2257697.80
			565859.98	2257689.88
			565863.11	2257682.74
			565846.16	2257670.79
			565825.19	2257704.71
			565821.69	2257703.50
			565807.99	2257703.09
			565799.06	2257721.92
			565797.05	2257726.03
			565792.48	2257739.55
			565787.96	2257751.00
			565810.05	2257756.15
			565817.90	2257758.66
			565821.47	2257759.11
			565821.31	2257760.04
			565825.91	2257761.18
			565827.18	2257756.34
			565830.93	2257757.29
			565834.63	2257752.76
			565835.39	2257753.18
			565836.16	2257751.90
			565839.02	2257753.04
			565842.35	2257744.95
			565853.34	2257751.52
			565856.49	2257755.55

Документ создан в электронной форме. № 1348 от 27.05.2022. Исполнитель: Шулятникова О.А.
Страница 219 из 524. Страница создана: 26.05.2022 12:51

			565853.36	2257761.65
			565850.97	2257764.35
			565871.54	2257771.11
			565870.26	2257776.05
			565850.97	2257770.59
			565835.12	2257766.94
			565835.80	2257763.95
			565816.85	2257759.35
			565814.81	2257766.25
			565823.47	2257768.29
			565831.22	2257770.09
			565835.12	2257770.99
			565850.02	2257774.48
			565849.73	2257775.31
			565849.70	2257775.43
			565849.84	2257774.81
			565823.64	2257768.58
			565820.91	2257778.63
			565810.38	2257775.05
			565810.80	2257773.34
			565811.98	2257768.34
			565811.57	2257764.95
			565797.78	2257761.15
			565787.73	2257758.97
			565783.12	2257760.35
			565774.39	2257780.58
			565764.47	2257806.21
			565759.78	2257819.38
			565754.10	2257835.34
			565748.92	2257853.55
			565751.32	2257878.81
			565772.35	2257883.93
			565783.43	2257885.83
			565790.38	2257887.82
			565803.16	2257890.22
			565811.96	2257892.78
			565813.81	2257884.48
			565819.51	2257885.76
			565821.81	2257886.24
			565822.89	2257881.71
			565835.42	2257884.27
			565834.21	2257891.19
			565835.98	2257891.69

Документ создан в электронной форме. № 1348 от 27.05.2022. Исполнитель: Шулятникова О.А.
Страница 220 из 524. Страница создана: 26.05.2022 12:51

			565836.33	2257890.05
			565839.81	2257891.05
			565839.36	2257892.57
			565840.07	2257892.80
			565841.41	2257889.01
			565840.14	2257888.56
			565848.17	2257866.36
			565848.50	2257866.48
			565847.05	2257870.87
			565846.19	2257875.21
			565841.64	2257888.61
			565834.35	2257912.87
			565861.82	2257920.03
			565864.33	2257920.67
			565864.22	2257921.08
			565860.81	2257934.52
			565834.14	2257929.23
			565794.21	2257917.99
			565794.78	2257916.12
			565790.00	2257914.62
			565780.75	2257944.98
			565758.27	2258004.89
			565749.91	2258034.42
			565742.55	2258032.62
			565751.19	2258001.71
			565751.32	2258001.31
			565727.24	2257994.79
			565698.94	2257987.39
			565691.08	2257985.35
			565688.02	2257984.73
			565688.96	2257980.08
			565701.80	2257982.24
			565702.02	2257981.41
			565758.97	2257995.64
			565771.05	2257963.03
			565773.88	2257956.44
			565776.42	2257948.40
			565778.70	2257942.40
			565779.41	2257941.00
			565780.32	2257937.70
			565780.54	2257936.85
			565785.59	2257918.63
			565759.53	2257913.01

Документ создан в электронной форме. № 1348 от 27.05.2022. Исполнитель: Шулятникова О.А.
Страница 221 из 524. Страница создана: 26.05.2022 12:51

			565756.59	2257912.61
			565753.51	2257911.59
			565744.91	2257909.36
			565741.30	2257908.29
			565739.88	2257913.11
			565733.91	2257911.35
			565734.63	2257908.55
			565729.07	2257907.39
			565723.33	2257905.97
			565721.12	2257904.31
			565714.54	2257902.60
			565709.67	2257901.18
			565705.09	2257900.49
			565704.31	2257904.66
			565697.44	2257903.45
			565691.01	2257901.91
			565671.90	2257897.62
			565671.46	2257897.00
			565664.74	2257895.65
			565656.67	2257894.18
			565645.71	2257892.24
			565643.89	2257899.47
			565642.82	2257904.05
			565637.86	2257928.33
			565634.00	2257927.69
			565633.37	2257927.62
			565635.29	2257921.41
			565636.88	2257916.28
			565636.89	2257916.28
			565638.59	2257910.78
			565642.65	2257892.31
			565627.29	2257888.73
			565617.53	2257886.66
			565600.60	2257882.70
			565600.77	2257882.18
			565584.59	2257878.12
			565579.39	2257877.29
			565575.20	2257876.32
			565575.10	2257875.09
			565576.04	2257875.09
			565576.04	2257874.07
			565575.04	2257874.07
			565575.04	2257874.95

Документ создан в электронной форме. № 1348 от 27.05.2022. Исполнитель: Шулятникова О.А.
Страница 222 из 524. Страница создана: 26.05.2022 12:51

			565569.09	2257873.17
			565563.84	2257873.29
			565560.72	2257874.52
			565558.25	2257876.06
			565553.72	2257880.21
			565547.80	2257897.38
			565543.98	2257912.32
			565545.79	2257914.74
			565551.60	2257915.36
			565564.56	2257915.29
			565571.93	2257917.04
			565572.40	2257914.91
			565579.58	2257916.40
			565578.91	2257918.77
			565578.64	2257919.51
			565576.54	2257918.96
			565576.52	2257919.01
			565576.50	2257918.99
			565573.65	2257932.34
			565563.03	2257930.68
			565541.32	2257926.98
			565540.30	2257926.79
			565540.01	2257926.74
			565533.90	2257947.80
			565600.30	2257957.69
			565600.33	2257957.74
			565599.56	2257962.46
			565616.75	2257965.05
			565684.42	2257979.68
			565683.73	2257983.85
			565647.68	2257976.60
			565621.57	2257971.62
			565620.91	2257991.09
			565618.28	2258020.62
			565614.45	2258032.76
			565612.67	2258040.54
			565611.17	2258047.11
			565608.32	2258061.10
			565603.95	2258081.47
			565607.44	2258082.49
			565605.32	2258091.36
			565575.20	2258083.99
			565576.77	2258077.61

Документ создан в электронной форме. № 1348 от 27.05.2022. Исполнитель: Шулятникова О.А.
Страница 223 из 524. Страница создана: 26.05.2022 12:51

			565576.16	2258077.47
			565593.19	2258081.31
			565594.33	2258077.39
			565599.63	2258078.56
			565603.33	2258066.46
			565608.55	2258044.90
			565613.03	2258026.40
			565615.58	2258015.80
			565619.08	2257991.28
			565615.03	2257990.73
			565616.67	2257976.50
			565581.13	2257970.86
			565556.06	2257966.92
			565547.09	2257970.43
			565528.89	2257966.80
			565526.03	2257977.19
			565525.22	2257982.62
			565516.53	2258008.50
			565514.21	2258014.90
			565504.29	2258046.59
			565500.56	2258059.56
			565500.44	2258058.75
			565499.88	2258058.56
			565497.76	2258065.18
			565496.23	2258064.66
			565496.61	2258067.31
			565524.20	2258076.66
			565607.21	2258096.98
			565598.79	2258131.47
			565604.75	2258133.39
			565606.14	2258129.62
			565604.51	2258129.12
			565612.05	2258098.22
			565666.81	2258101.56
			565668.77	2258094.59
			565665.41	2258094.11
			565679.72	2258096.11
			565691.99	2258103.41
			565699.53	2258102.39
			565702.30	2258101.04
			565705.05	2258098.76
			565714.44	2258087.19
			565717.12	2258090.49

			565721.85	2258095.49
			565723.00	2258100.52
			565724.28	2258104.72
			565738.42	2258089.42
			565751.35	2258075.02
			565754.37	2258069.92
			565755.94	2258064.47
			565761.37	2258057.57
			565759.34	2258053.30
			565753.85	2258044.64
			565750.70	2258040.94
			565748.11	2258039.11
			565753.40	2258040.42
			565757.44	2258026.14
			565759.76	2258026.90
			565759.10	2258029.68
			565758.29	2258036.89
			565767.69	2258041.39
			565768.81	2258044.76
			565772.29	2258045.97
			565779.38	2258047.70
			565788.99	2258036.29
			565803.67	2258018.84
			565829.36	2258006.69
			565839.21	2257995.97
			565846.15	2257991.92
			565845.76	2257993.79
			565863.51	2257998.25
			565857.15	2258001.19
			565852.64	2258002.61
			565849.12	2258004.91
			565843.98	2258007.29
			565842.22	2258009.40
			565841.68	2258009.75
			565839.55	2258011.98
			565821.11	2258028.09
			565816.75	2258028.94
			565816.62	2258028.99
			565816.03	2258028.63
			565814.89	2258029.58
			565809.94	2258031.29
			565797.80	2258043.88
			565797.72	2258043.95

Документ создан в электронной форме. № 1348 от 27.05.2022. Исполнитель: Шулятникова О.А.
Страница 225 из 524. Страница создана: 26.05.2022 12:51

			565796.71	2258044.78
			565796.94	2258044.95
			565798.41	2258049.22
			565810.83	2258055.65
			565817.59	2258059.42
			565834.41	2258065.23
			565833.44	2258069.21
			565824.11	2258077.11
			565815.00	2258109.82
			565803.32	2258121.55
			565800.33	2258118.59
			565798.94	2258120.18
			565803.78	2258114.61
			565804.94	2258111.90
			565806.20	2258109.34
			565809.33	2258110.81
			565814.76	2258108.18
			565823.67	2258074.05
			565815.26	2258065.82
			565807.02	2258063.52
			565794.83	2258058.89
			565777.35	2258076.54
			565786.03	2258100.99
			565783.42	2258106.12
			565767.78	2258102.87
			565761.81	2258113.47
			565780.59	2258124.71
			565787.08	2258127.98
			565790.75	2258129.76
			565793.43	2258126.51
			565797.70	2258121.60
			565800.51	2258124.40
			565775.66	2258149.42
			565749.60	2258179.54
			565733.56	2258210.26
			565723.60	2258204.73
			565724.95	2258202.05
			565739.84	2258177.31
			565748.90	2258159.29
			565724.23	2258141.12
			565681.80	2258172.93
			565668.97	2258188.25
			565661.58	2258195.05

Документ создан в электронной форме. № 1348 от 27.05.2022. Исполнитель: Шулятникова О.А.
Страница 226 из 524. Страница создана: 26.05.2022 12:51

			565660.57	2258194.22
			565657.12	2258195.22
			565655.49	2258192.59
			565652.20	2258194.91
			565646.44	2258203.02
			565647.57	2258221.36
			565647.11	2258231.48
			565644.17	2258230.98
			565639.26	2258231.67
			565628.93	2258226.57
			565629.14	2258218.34
			565631.56	2258214.76
			565628.04	2258210.16
			565620.66	2258218.58
			565619.73	2258218.32
			565616.69	2258215.66
			565600.93	2258232.41
			565587.36	2258254.73
			565566.05	2258262.41
			565566.39	2258261.91
			565570.96	2258256.50
			565578.62	2258243.84
			565593.03	2258176.93
			565578.46	2258173.59
			565585.60	2258148.59
			565593.60	2258120.51
			565599.90	2258098.36
			565580.67	2258097.53
			565540.58	2258095.80
			565479.87	2258074.88
			565479.82	2258075.00
			565474.90	2258089.58
			565466.20	2258115.39
			565446.79	2258162.40
			565450.10	2258164.01
			565441.66	2258181.70
			565420.59	2258225.74
			565406.81	2258254.56
			565398.51	2258271.87
			565229.51	2258198.21
			564976.00	2258087.69
			564979.06	2258081.05
			564990.97	2258087.31

Документ создан в электронной форме. № 1348 от 27.05.2022. Исполнитель: Шулятникова О.А.
Страница 227 из 524. Страница создана: 26.05.2022 12:51

			565014.15	2258097.17
			565021.65	2258100.73
			565029.17	2258104.67
			565038.87	2258108.82
			565051.69	2258112.54
			565083.67	2258127.20
			565093.31	2258126.89
			565119.32	2258140.79
			565158.21	2258157.20
			565163.46	2258161.78
			565295.91	2258225.01
			565299.00	2258225.55
			565341.79	2258244.86
			565343.81	2258247.04
			565366.41	2258253.42
			565409.22	2258247.87
			565413.14	2258239.71
			565409.96	2258238.38
			565412.43	2258232.41
			565411.51	2258232.03
			565412.74	2258228.87
			565422.41	2258204.68
			565429.38	2258186.47
			565429.51	2258186.07
			565429.51	2258185.52
			565435.35	2258173.21
			565430.95	2258171.17
			565435.54	2258162.28
			565438.89	2258156.49
			565445.99	2258142.28
			565423.12	2258132.58
			565420.31	2258130.66
			565423.71	2258122.72
			565426.99	2258125.87
			565435.55	2258128.91
			565450.11	2258135.64
			565456.76	2258118.64
			565463.98	2258106.38
			565465.74	2258099.81
			565468.63	2258090.27
			565470.41	2258085.36
			565456.88	2258081.12
			565440.46	2258076.42

			565420.07	2258069.78
			565398.25	2258062.67
			565393.52	2258061.17
			565401.16	2258042.53
			565455.05	2258064.02
			565475.84	2258070.97
			565477.44	2258066.22
			565456.77	2258059.32
			565406.34	2258039.23
			565407.95	2258035.20
			565420.19	2258039.47
			565453.27	2258044.00
			565455.09	2258046.35
			565479.95	2258053.80
			565481.46	2258049.22
			565480.88	2258048.82
			565483.06	2258042.32
			565484.26	2258042.65
			565486.92	2258034.40
			565487.37	2258034.61
			565495.55	2258008.66
			565498.54	2257999.22
			565499.22	2257999.39
			565506.59	2257976.62
			565510.98	2257960.83
			565499.43	2257957.96
			565488.59	2257955.61
			565484.03	2257954.47
			565475.34	2257953.21
			565451.89	2257947.92
			565452.89	2257944.15
			565504.28	2257953.45
			565525.57	2257958.48
			565526.97	2257953.69
			565526.96	2257953.69
			565527.17	2257952.95
			565539.12	2257912.23
			565528.26	2257909.83
			565536.44	2257880.57
			565539.92	2257868.68
			565523.99	2257865.44
			565508.02	2257861.93
			565496.94	2257858.82

Документ создан в электронной форме. № 1348 от 27.05.2022. Исполнитель: Шулятникова О.А.
Страница 229 из 524. Страница создана: 26.05.2022 12:51

			565497.04	2257858.39
			565494.06	2257857.77
			565493.38	2257857.54
			565490.53	2257856.83
			565490.40	2257857.37
			565477.73	2257854.55
			565480.16	2257842.15
			565521.18	2257850.28
			565523.57	2257842.88
			565518.36	2257841.20
			565511.83	2257843.33
			565485.54	2257838.11
			565489.44	2257819.35
			565498.75	2257821.63
			565534.59	2257829.41
			565561.22	2257835.13
			565582.84	2257839.82
			565600.13	2257843.71
			565611.03	2257833.39
			565614.52	2257834.01
			565615.33	2257834.06
			565615.23	2257835.55
			565629.83	2257841.10
			565642.19	2257845.37
			565644.26	2257835.62
			565644.64	2257835.69
			565648.50	2257816.79
			565648.07	2257816.70
			565652.25	2257798.15
			565654.61	2257798.53
			565669.16	2257730.68
			565658.34	2257725.88
			565671.15	2257731.41
			565675.52	2257725.91
			565706.07	2257736.13
			565774.55	2257753.02
			565777.66	2257754.61
			565779.68	2257750.03
			565776.31	2257748.32
			565757.02	2257743.55
			565758.53	2257743.84
			565775.03	2257747.82
			565776.14	2257742.72

Документ создан в электронной форме. № 1348 от 27.05.2022. Исполнитель: Шулятникова О.А.
Страница 230 из 524. Страница создана: 26.05.2022 12:51

			565780.10	2257743.60
			565785.43	2257722.94
			565787.83	2257715.73
			565769.07	2257708.97
			565773.13	2257698.52
			565797.65	2257709.31
			565799.52	2257705.09
			565799.81	2257704.78
			565722.64	2257670.81
			565720.99	2257666.50
			565739.97	2257673.92
			565764.48	2257610.88
			565733.25	2257598.29
			565714.80	2257591.53
			565706.17	2257616.50
			565701.86	2257627.89
			565694.75	2257633.63
			565690.84	2257641.19
			565687.24	2257649.35
			565696.92	2257653.22
			565696.00	2257656.49
			565700.08	2257657.82
			565699.75	2257658.69
			565656.29	2257642.85
			565656.66	2257641.81
			565655.28	2257641.26
			565670.26	2257647.10
			565681.85	2257623.02
			565689.74	2257607.92
			565694.77	2257589.54
			565698.49	2257572.46
			565699.03	2257565.58
			565670.83	2257560.81
			565633.23	2257555.15
			565633.54	2257544.38
			565599.52	2257544.26
			565579.75	2257545.54
			565579.95	2257541.94
			565562.59	2257542.93
			565516.34	2257544.66
			565510.29	2257570.99
			565508.05	2257581.92
			565507.51	2257591.81

Документ создан в электронной форме. № 1348 от 27.05.2022. Исполнитель: Шулятникова О.А.
Страница 231 из 524. Страница создана: 26.05.2022 12:51

			565520.95	2257595.37
			565546.31	2257602.25
			565543.61	2257601.54
			565541.66	2257608.01
			565571.20	2257616.81
			565717.13	2257670.41
			565718.72	2257674.54
			565757.32	2257691.54
			565756.41	2257691.26
			565734.04	2257682.58
			565723.49	2257681.51
			565713.99	2257678.19
			565692.48	2257669.94
			565693.71	2257665.07
			565688.24	2257661.61
			565683.65	2257659.95
			565681.82	2257659.62
			565673.74	2257659.90
			565660.78	2257677.43
			565652.30	2257694.91
			565651.82	2257697.66
			565656.60	2257712.60
			565667.89	2257717.32
			565670.80	2257718.11
			565674.06	2257719.53
			565676.17	2257720.29
			565680.20	2257721.66
			565680.40	2257722.26
			565673.81	2257720.05
			565670.91	2257723.68
			565619.62	2257708.29
			565621.95	2257701.39
			565630.66	2257703.95
			565634.45	2257704.56
			565652.17	2257662.99
			565655.68	2257657.41
			565656.55	2257653.14
			565654.91	2257651.06
			565623.85	2257638.11
			565603.76	2257630.14
			565602.80	2257629.76
			565585.14	2257625.09
			565582.37	2257623.95

Документ создан в электронной форме. № 1348 от 27.05.2022. Исполнитель: Шулятникова О.А.
Страница 232 из 524. Страница создана: 26.05.2022 12:51

			565563.47	2257616.48
			565551.70	2257613.42
			565545.71	2257612.73
			565530.85	2257607.75
			565515.35	2257603.15
			565501.62	2257602.15
			565493.05	2257599.76
			565479.06	2257597.08
			565456.92	2257593.07
			565427.32	2257587.05
			565424.08	2257584.93
			565420.25	2257583.84
			565400.24	2257579.98
			565367.17	2257576.02
			565361.80	2257577.77
			565361.96	2257593.45
			565362.28	2257603.39
			565363.34	2257608.51
			565365.04	2257624.52
			565369.93	2257626.34
			565391.60	2257632.44
			565388.54	2257631.59
			565384.50	2257644.44
			565388.17	2257645.58
			565386.00	2257655.16
			565378.29	2257653.88
			565372.35	2257662.44
			565370.72	2257672.66
			565369.56	2257687.16
			565368.24	2257692.11
			565366.92	2257708.60
			565366.70	2257722.47
			565362.92	2257737.39
			565361.73	2257743.51
			565361.45	2257758.99
			565361.50	2257763.48
			565362.58	2257776.38
			565363.52	2257781.24
			565364.64	2257788.02
			565368.46	2257787.43
			565371.89	2257793.57
			565378.61	2257795.36
			565374.22	2257821.84

Документ создан в электронной форме. № 1348 от 27.05.2022. Исполнитель: Шулятникова О.А.
Страница 233 из 524. Страница создана: 26.05.2022 12:51

			565339.12	2257814.49
			565338.09	2257819.40
			565338.05	2257819.59
			565331.26	2257818.24
			565324.15	2257837.52
			565322.14	2257843.05
			565320.27	2257848.81
			565317.32	2257856.99
			565315.72	2257859.62
			565314.81	2257862.38
			565314.16	2257864.87
			565301.81	2257899.75
			565322.39	2257904.66
			565337.04	2257908.15
			565346.55	2257910.40
			565344.15	2257918.18
			565352.26	2257920.70
			565351.99	2257921.55
			565348.54	2257921.72
			565343.86	2257920.48
			565344.28	2257919.20
			565338.45	2257917.26
			565335.43	2257916.74
			565335.36	2257917.19
			565320.68	2257914.01
			565311.84	2257912.85
			565299.46	2257910.21
			565294.10	2257945.41
			565287.09	2257985.23
			565301.22	2257990.04
			565309.80	2257994.62
			565317.87	2257997.99
			565327.16	2258001.43
			565336.63	2258005.13
			565336.04	2258010.68
			565341.14	2258012.31
			565338.95	2258017.77
			565397.44	2258041.06
			565389.68	2258059.94
			565385.77	2258073.07
			565383.07	2258082.05
			565381.73	2258085.55
			565386.50	2258087.18

Документ создан в электронной форме. № 1348 от 27.05.2022. Исполнитель: Шулятникова О.А.
Страница 234 из 524. Страница создана: 26.05.2022 12:51

			565384.60	2258093.01
			565379.88	2258091.56
			565377.76	2258089.28
			565379.41	2258085.08
			565372.64	2258083.06
			565370.57	2258082.28
			565371.82	2258077.58
			565380.95	2258080.31
			565382.83	2258074.67
			565382.50	2258073.86
			565383.82	2258069.12
			565387.44	2258059.25
			565378.19	2258056.43
			565371.68	2258054.39
			565367.23	2258058.56
			565365.63	2258063.47
			565364.43	2258063.16
			565366.00	2258058.21
			565367.01	2258056.38
			565368.29	2258053.30
			565369.35	2258052.23
			565355.03	2258047.42
			565334.90	2258043.48
			565335.15	2258027.00
			565311.09	2258019.98
			565298.09	2258017.37
			565292.49	2258023.96
			565285.72	2258041.51
			565283.53	2258066.91
			565305.25	2258079.13
			565310.59	2258079.91
			565299.58	2258113.30
			565329.96	2258132.77
			565342.99	2258141.88
			565361.06	2258154.97
			565356.60	2258163.89
			565352.13	2258174.42
			565348.11	2258183.48
			565343.16	2258193.51
			565336.40	2258208.60
			565335.81	2258208.60
			565335.81	2258209.59
			565335.96	2258209.59

Документ создан в электронной форме. № 1348 от 27.05.2022. Исполнитель: Шулятникова О.А.
Страница 235 из 524. Страница создана: 26.05.2022 12:51

			565333.45	2258215.19
			565329.19	2258223.13
			565325.64	2258230.46
			565331.78	2258233.24
			565333.83	2258228.90
			565333.87	2258228.92
			565333.76	2258229.11
			565334.69	2258229.51
			565334.80	2258229.30
			565341.60	2258232.10
			565349.97	2258235.97
			565368.60	2258244.60
			565373.85	2258247.04
			565387.87	2258232.38
			565390.56	2258233.71
			565388.25	2258237.91
			565400.49	2258243.25
			565404.21	2258242.68
			565404.02	2258243.22
			565400.21	2258244.01
			565367.31	2258248.49
			565346.52	2258242.61
			565343.21	2258239.07
			565340.50	2258237.84
			565342.67	2258233.12
			565339.03	2258231.46
			565336.85	2258236.18
			565310.60	2258224.34
			565310.93	2258223.70
			565324.13	2258228.90
			565338.63	2258201.01
			565348.58	2258179.33
			565345.46	2258177.72
			565352.09	2258164.36
			565352.44	2258161.35
			565351.58	2258156.23
			565343.22	2258151.53
			565328.22	2258148.12
			565324.77	2258140.55
			565313.10	2258135.10
			565297.01	2258124.47
			565291.33	2258120.42
			565284.44	2258115.72

Документ создан в электронной форме. № 1348 от 27.05.2022. Исполнитель: Шулятникова О.А.
Страница 236 из 524. Страница создана: 26.05.2022 12:51

			565285.86	2258112.95
			565279.82	2258109.29
			565291.28	2258082.00
			565274.83	2258070.09
			565249.20	2258062.95
			565244.32	2258062.36
			565232.22	2258087.17
			565212.63	2258082.26
			565212.04	2258082.11
			565207.50	2258092.00
			565181.10	2258089.77
			565177.99	2258099.47
			565156.67	2258090.77
			565147.19	2258087.62
			565145.41	2258085.36
			565144.02	2258080.24
			565141.06	2258076.71
			565134.39	2258076.54
			565113.01	2258074.81
			565099.61	2258074.62
			565092.95	2258075.14
			565089.81	2258076.85
			565088.54	2258072.51
			565098.73	2258068.76
			565101.58	2258049.83
			565110.33	2258021.26
			565097.75	2258011.96
			565093.19	2258021.04
			565078.77	2258014.99
			565084.01	2257996.71
			565068.97	2257993.48
			565058.18	2257994.60
			565056.46	2258001.67
			565058.55	2258005.08
			565059.62	2258016.06
			565057.13	2258025.07
			565049.41	2258040.02
			565043.69	2258051.31
			565047.33	2258058.42
			565046.10	2258062.17
			565041.53	2258075.35
			565032.88	2258095.94
			565035.56	2258096.79

Документ создан в электронной форме. № 1348 от 27.05.2022. Исполнитель: Шулятникова О.А.
Страница 237 из 524. Страница создана: 26.05.2022 12:51

			565034.00	2258100.59
			565039.22	2258102.98
			565040.86	2258099.26
			565047.73	2258102.51
			565046.44	2258105.81
			565040.66	2258104.12
			565031.66	2258100.30
			565024.31	2258094.90
			565015.14	2258092.17
			565016.21	2258089.61
			565025.18	2258092.67
			565029.38	2258084.84
			565034.27	2258073.12
			565035.16	2258070.02
			565038.00	2258057.61
			565039.53	2258053.49
			565017.93	2258044.83
			565015.15	2258043.98
			565014.59	2258045.45
			565001.71	2258045.38
			564994.06	2258064.66
			564988.04	2258062.64
			564981.49	2258077.49
			564980.81	2258077.20
			564981.43	2258075.88
			564982.95	2258072.58
			564983.91	2258070.49
			564878.62	2258020.71
			564887.67	2257887.61
			564888.17	2257863.89
			564995.34	2257640.53
			564999.98	2257630.90
			565000.73	2257629.31
			565052.32	2257624.85
			565244.76	2257608.18
			565223.95	2257653.17
			565139.21	2257836.50
			565138.91	2257837.14
			565070.81	2257803.46
			565020.59	2257904.69
			564994.87	2257956.51
			565068.16	2257985.42
			565071.46	2257978.64

Документ создан в электронной форме. № 1348 от 27.05.2022. Исполнитель: Шулятникова О.А.
Страница 238 из 524. Страница создана: 26.05.2022 12:51

			565091.51	2257983.71
			565098.93	2257997.28
			565119.24	2258009.18
			565125.33	2258021.26
			565115.22	2258059.94
			565141.43	2258061.72
			565143.18	2258063.14
			565158.13	2258075.45
			565171.30	2258076.59
			565198.42	2258075.85
			565209.09	2258068.95
			565212.04	2258067.12
			565224.07	2258069.66
			565236.81	2258049.36
			565253.32	2258048.82
			565266.51	2258003.59
			565224.71	2258002.28
			565206.60	2258001.71
			565202.20	2258000.72
			565194.57	2257997.42
			565168.27	2257985.99
			565140.67	2257973.92
			565085.08	2257949.94
			565090.24	2257939.12
			565129.90	2257956.30
			565168.44	2257972.99
			565206.98	2257989.71
			565269.96	2257991.68
			565295.57	2257903.22
			565327.53	2257805.67
			565349.09	2257641.31
			565341.82	2257566.74
			565426.05	2257573.10
			565495.10	2257593.54
			565510.06	2257544.66
			565784.94	2257532.66
			565880.43	2257579.60
			565862.28	2257613.92
			565870.50	2257618.71
			565881.30	2257600.71
			565956.34	2257593.78
			565975.50	2257592.00
			565992.58	2257600.66

Документ создан в электронной форме. № 1348 от 27.05.2022. Исполнитель: Шулятникова О.А.
Страница 239 из 524. Страница создана: 26.05.2022 12:51

			565994.51	2257590.15
			565997.37	2257593.66
			566003.60	2257598.31
			566014.59	2257604.76
			566028.68	2257614.70
			566037.41	2257619.96
			566051.09	2257593.50
			566053.17	2257590.32
			566054.98	2257586.74
			566055.39	2257586.97
			566061.68	2257576.16
			566060.84	2257575.64
			566066.31	2257565.72
			566066.92	2257564.92
			566071.60	2257556.33
			566073.56	2257557.45
			566066.87	2257569.50
			566066.87	2257568.85
			566065.87	2257568.85
			566065.87	2257569.85
			566066.67	2257569.85
			566056.19	2257588.75
			566056.50	2257589.37
			566060.41	2257591.41
			566098.78	2257523.27
			566094.44	2257520.78
			566093.70	2257522.06
			566092.07	2257521.16
			566090.12	2257524.62
			566091.73	2257525.55
			566081.64	2257543.29
			566075.54	2257553.98
			566073.51	2257552.82
			566084.06	2257533.47
			566090.08	2257521.49
			566093.74	2257514.07
			566098.09	2257510.44
			566105.33	2257496.40
			566120.20	2257466.97
			566088.15	2257450.79
			566093.78	2257445.88
			566115.99	2257406.25
			566144.57	2257355.33

Документ создан в электронной форме. № 1348 от 27.05.2022. Исполнитель: Шулятникова О.А.
Страница 240 из 524. Страница создана: 26.05.2022 12:51

			566196.62	2257372.79
			566206.78	2257362.35
			566241.31	2257327.32
			566254.53	2257336.19
			566258.74	2257333.75
			566277.03	2257345.96
			566307.69	2257361.45
			566335.55	2257319.76
			566294.01	2257292.88
			566290.72	2257292.88
			565645.70	2258363.68
			565644.76	2258363.30
			565645.14	2258362.38
			565646.08	2258362.76
			566278.35	2257363.39
			566278.35	2257362.40
			566281.97	2257361.76
			566281.97	2257362.75
			565668.77	2258355.81
			565665.82	2258354.55
			565666.20	2258353.63
			565669.15	2258354.86
			566163.74	2257583.04
			566158.03	2257580.59
			566135.53	2257622.10
			566140.93	2257625.35
			566138.91	2257628.81
			566133.62	2257625.61
			566124.26	2257642.85
			566120.77	2257641.12
			566117.63	2257647.43
			566116.44	2257646.79
			566129.75	2257622.24
			566129.21	2257621.98
			566131.01	2257618.42
			566127.78	2257624.78
			566125.05	2257623.05
			566121.42	2257630.59
			566123.46	2257631.70
			566118.66	2257641.22
			566116.74	2257640.31
			566107.96	2257657.06
			566091.74	2257648.73

Документ создан в электронной форме. № 1348 от 27.05.2022. Исполнитель: Шулятникова О.А.
Страница 241 из 524. Страница создана: 26.05.2022 12:51

			566045.36	2257624.49
			566058.39	2257597.53
			566062.20	2257599.31
			566076.08	2257572.74
			566093.93	2257539.16
			566110.83	2257514.42
			566120.90	2257496.49
			566125.09	2257490.21
			566134.76	2257495.66
			566149.55	2257505.44
			566179.77	2257524.69
			566176.91	2257529.82
			566174.53	2257534.11
			566172.75	2257538.88
			566172.08	2257540.18
			566172.72	2257540.56
			566181.80	2257524.65
			566186.38	2257513.90
			566183.48	2257512.22
			566163.26	2257501.40
			566151.12	2257494.00
			566129.95	2257481.20
			566140.09	2257454.94
			566143.68	2257447.61
			566145.63	2257444.65
			566163.36	2257416.57
			566174.91	2257397.50
			566188.56	2257376.58
			566190.79	2257374.78
			566208.48	2257370.18
			566211.50	2257370.58
			566215.10	2257371.60
			566217.78	2257372.36
			566226.01	2257374.68
			566256.32	2257386.90
			566257.67	2257389.53
			566257.56	2257392.64
			566249.92	2257407.94
			566248.55	2257410.09
			566255.73	2257413.65
			566275.18	2257383.08
			566280.44	2257386.42
			566279.39	2257388.11

Документ создан в электронной форме. № 1348 от 27.05.2022. Исполнитель: Шулятникова О.А.
Страница 242 из 524. Страница создана: 26.05.2022 12:51

			566279.73	2257388.35
			566280.37	2257387.61
			566288.40	2257383.39
			566299.32	2257389.32
			566301.24	2257390.36
			566307.21	2257393.71
			566311.71	2257396.39
			566315.60	2257398.28
			566322.82	2257401.32
			566337.26	2257410.14
			566340.71	2257414.03
			566345.37	2257419.89
			566352.19	2257427.36
			566358.17	2257437.98
			566350.65	2257455.18
			566364.03	2257462.25
			566361.76	2257466.61
			566365.51	2257468.46
			566342.52	2257515.30
			566353.37	2257522.82
			566351.53	2257526.07
			566354.19	2257527.78
			566352.40	2257530.31
			566353.30	2257528.44
			566346.25	2257525.03
			566346.70	2257524.27
			566335.49	2257516.46
			566325.81	2257535.08
			566324.13	2257534.04
			566321.33	2257540.89
			566310.37	2257564.14
			566304.97	2257578.51
			566294.32	2257600.75
			566289.02	2257612.28
			566287.44	2257613.13
			566278.00	2257636.90
			566273.60	2257647.14
			566271.17	2257652.81
			566269.28	2257656.28
			566267.16	2257661.71
			566265.61	2257665.00
			566265.12	2257666.28
			566268.25	2257667.42

Документ создан в электронной форме. № 1348 от 27.05.2022. Исполнитель: Шулятникова О.А.
Страница 243 из 524. Страница создана: 26.05.2022 12:51

			566259.50	2257688.77
			566246.64	2257721.76
			566242.62	2257721.00
			566221.40	2257711.84
			566203.54	2257702.74
			566189.59	2257695.03
			566188.06	2257693.23
			566184.25	2257693.37
			566159.44	2257680.11
			566142.51	2257672.47
			566128.01	2257666.26
			566122.44	2257661.73
			566123.51	2257656.61
			566133.29	2257638.46
			566133.68	2257637.78
			566148.02	2257613.32
			566160.24	2257591.39
			565641.67	2258344.21
			565640.67	2258344.21
			565640.67	2258343.21
			565641.67	2258343.21
			566162.76	2257402.24
			566136.38	2257439.34
			566111.16	2257420.53
			566147.92	2257385.10
			565673.35	2258340.77
			565672.41	2258340.39
			565673.76	2258336.95
			565674.70	2258337.33
			566357.20	2257450.18
			566356.21	2257450.18
			566356.39	2257445.53
			566357.38	2257445.53
			565616.64	2258333.75
			565613.53	2258332.21
			565613.94	2258331.31
			565617.04	2258332.83
			566106.76	2257497.11
			566105.77	2257497.11
			566105.77	2257496.11
			566106.76	2257496.11
			565664.11	2258324.57
			565663.18	2258324.19

Документ создан в электронной форме. № 1348 от 27.05.2022. Исполнитель: Шулятникова О.А.
Страница 244 из 524. Страница создана: 26.05.2022 12:51

			565663.56	2258323.27
			565664.50	2258323.65
			566358.86	2257503.30
			566357.86	2257503.30
			566357.86	2257502.31
			566358.86	2257502.31
			565692.52	2258297.13
			565691.52	2258297.13
			565691.52	2258296.14
			565692.52	2258296.14
			566095.08	2257518.05
			566094.08	2257518.05
			566094.08	2257517.06
			566095.08	2257517.06
			565682.46	2258293.60
			565681.52	2258293.22
			565681.90	2258292.27
			565682.84	2258292.65
			566335.23	2257554.51
			566354.59	2257527.23
			566356.78	2257524.69
			566360.83	2257521.49
			566365.38	2257523.70
			566379.43	2257529.34
			566390.14	2257535.72
			566404.31	2257544.90
			566405.96	2257546.92
			566408.38	2257549.83
			566410.90	2257555.88
			566412.28	2257560.01
			566411.77	2257563.21
			566410.79	2257566.82
			566409.79	2257569.73
			566400.33	2257589.87
			566405.35	2257592.12
			566392.95	2257628.91
			566402.16	2257634.48
			566393.12	2257662.13
			566389.05	2257660.81
			566384.15	2257676.41
			566384.52	2257680.85
			566385.40	2257691.33
			566384.65	2257702.67

Документ создан в электронной форме. № 1348 от 27.05.2022. Исполнитель: Шулятникова О.А.
Страница 245 из 524. Страница создана: 26.05.2022 12:51

			566380.40	2257718.77
			566400.51	2257724.82
			566396.80	2257746.92
			566380.39	2257741.89
			566378.87	2257746.97
			566383.36	2257749.32
			566386.21	2257751.97
			566379.52	2257775.90
			566374.72	2257789.83
			566367.13	2257811.86
			566369.17	2257816.60
			566370.36	2257831.99
			566370.32	2257835.74
			566369.13	2257842.88
			566366.52	2257845.73
			566353.50	2257841.08
			566324.66	2257827.25
			566321.46	2257824.57
			566317.63	2257821.75
			566282.46	2257806.00
			566272.83	2257800.17
			566259.61	2257793.93
			566240.19	2257784.49
			566248.52	2257761.46
			566256.84	2257738.43
			566266.55	2257711.89
			566267.73	2257708.67
			566276.45	2257685.07
			566277.66	2257681.68
			566278.45	2257680.80
			566289.79	2257652.24
			566299.60	2257629.52
			566307.39	2257612.64
			566309.01	2257608.89
			566319.28	2257585.74
			566317.55	2257584.93
			566328.37	2257565.53
			566328.20	2257565.44
			566317.74	2257583.18
			566310.90	2257579.91
			566307.61	2257586.71
			566307.31	2257586.57
			566311.79	2257576.68

Документ создан в электронной форме. № 1348 от 27.05.2022. Исполнитель: Шулятникова О.А.
Страница 246 из 524. Страница создана: 26.05.2022 12:51

			566310.51	2257575.47
			566311.01	2257574.43
			566315.76	2257576.68
			566321.27	2257567.36
			566325.46	2257569.52
			566327.76	2257565.08
			566323.80	2257563.04
			566343.70	2257529.37
			566348.22	2257531.55
			566330.24	2257562.00
			566330.32	2257562.05
			566330.56	2257561.62
			565491.20	2258266.56
			565490.20	2258266.56
			565490.20	2258265.56
			565491.20	2258265.56
			566331.26	2257527.80
			566330.26	2257527.80
			566330.26	2257526.78
			566331.26	2257526.78
			565389.71	2258257.88
			565388.71	2258257.88
			565388.71	2258256.88
			565389.71	2258256.88
			566081.64	2257543.29
			566080.64	2257543.29
			566080.64	2257542.29
			566081.64	2257542.29
			565452.31	2258250.34
			565451.32	2258250.34
			565451.32	2258249.34
			565452.31	2258249.34
			565809.97	2257630.78
			565813.64	2257609.20
			565814.78	2257595.18
			565826.63	2257572.53
			565832.40	2257563.12
			565844.34	2257567.10
			565851.89	2257570.25
			565858.16	2257574.00
			565862.20	2257577.27
			565866.64	2257581.16
			565853.13	2257613.56

Документ создан в электронной форме. № 1348 от 27.05.2022. Исполнитель: Шулятникова О.А.
Страница 247 из 524. Страница создана: 26.05.2022 12:51

			565847.25	2257626.49
			565831.52	2257661.21
			565801.66	2257699.11
			565768.82	2257686.63
			565750.00	2257677.67
			565762.91	2257651.41
			565768.82	2257635.21
			565772.76	2257617.47
			565779.43	2257606.59
			565812.01	2257618.73
			565589.90	2258151.18
			565588.98	2258150.77
			565589.38	2258149.85
			565590.30	2258150.25
			566306.37	2257578.98
			566305.37	2257578.98
			566305.37	2257577.99
			566306.37	2257577.99
			565131.66	2258147.71
			565130.67	2258147.71
			565130.67	2258146.72
			565131.66	2258146.72
			566161.84	2257585.03
			566160.83	2257585.03
			566160.83	2257584.01
			566161.84	2257584.01
			565872.45	2258218.25
			565866.52	2258212.49
			565868.99	2258186.75
			565865.21	2258174.23
			565870.98	2258144.39
			565883.83	2258152.48
			565894.87	2258161.54
			565920.92	2258191.88
			565941.68	2258220.72
			565923.88	2258241.16
			565904.93	2258221.21
			565897.02	2258232.50
			565872.45	2258218.25
			566050.75	2257599.19
			566049.75	2257599.19
			566049.75	2257598.19

Документ создан в электронной форме. № 1348 от 27.05.2022. Исполнитель: Шулятникова О.А.
Страница 248 из 524. Страница создана: 26.05.2022 12:51

			566050.75	2257598.19
			565944.19	2258136.64
			565943.19	2258136.64
			565943.19	2258135.64
			565944.19	2258135.64
			566150.68	2257604.93
			566149.68	2257604.93
			566149.68	2257603.91
			566150.68	2257603.91
			565778.93	2258138.30
			565777.93	2258138.30
			565777.83	2258134.55
			565778.83	2258134.55
			566304.18	2257614.04
			566303.18	2257614.04
			566303.18	2257613.04
			566304.18	2257613.04
			565958.41	2258206.22
			565963.55	2258138.63
			565982.52	2258133.89
			566018.50	2258181.13
			566034.30	2258201.88
			566051.69	2258231.91
			566023.15	2258262.72
			565983.31	2258303.06
			565966.32	2258257.22
			566286.78	2257618.73
			566285.78	2257618.73
			566285.78	2257617.74
			566286.78	2257617.74
			565747.07	2258133.65
			565746.08	2258133.65
			565746.08	2258132.63
			565747.07	2258132.63
			566036.07	2257629.00
			566036.07	2257628.00
			566038.55	2257627.96
			566038.55	2257628.95
			565096.28	2258131.61
			565095.28	2258131.61
			565095.28	2258130.61
			565096.28	2258130.61
			565860.68	2257632.91

Документ создан в электронной форме. № 1348 от 27.05.2022. Исполнитель: Шулятникова О.А.
Страница 249 из 524. Страница создана: 26.05.2022 12:51

			565859.68	2257632.91
			565859.68	2257631.92
			565860.68	2257631.92
			565700.97	2258126.68
			565699.97	2258126.68
			565699.97	2258125.68
			565700.97	2258125.68
			566129.52	2257642.54
			566128.52	2257642.54
			566128.52	2257641.55
			566129.52	2257641.55
			565814.67	2258121.82
			565813.67	2258121.82
			565813.67	2258120.82
			565814.67	2258120.82
			566289.89	2257644.70
			566288.88	2257644.70
			566288.88	2257643.71
			566289.89	2257643.71
			565960.47	2258121.06
			565959.47	2258121.06
			565959.47	2258120.06
			565960.47	2258120.06
			566068.88	2257647.24
			566067.88	2257647.24
			566067.88	2257646.24
			566068.88	2257646.24
			565658.29	2258120.61
			565657.29	2258120.61
			565657.29	2258119.61
			565658.29	2258119.61
			565840.51	2257666.14
			565839.51	2257666.14
			565839.51	2257665.15
			565840.51	2257665.15
			565599.84	2258148.83
			565603.59	2258136.57
			565607.08	2258127.08
			565609.73	2258120.11
			565636.79	2258123.97
			565638.07	2258124.16
			565662.17	2258120.25
			565678.99	2258117.95

Документ создан в электронной форме. № 1348 от 27.05.2022. Исполнитель: Шулятникова О.А.
Страница 250 из 524. Страница создана: 26.05.2022 12:51

			565681.03	2258121.10
			565679.13	2258135.90
			565671.30	2258140.48
			565657.76	2258156.44
			565642.66	2258161.52
			565650.89	2258165.60
			565622.65	2258190.88
			565599.57	2258227.97
			565587.31	2258224.68
			565594.14	2258192.68
			565598.03	2258181.35
			566107.77	2257667.68
			566106.12	2257666.43
			566106.73	2257665.64
			566108.38	2257666.90
			565633.90	2258116.86
			565632.89	2258116.86
			565632.89	2258115.86
			565633.90	2258115.86
			565724.14	2257669.58
			565723.14	2257669.58
			565723.14	2257668.56
			565724.14	2257668.56
			565959.06	2258119.97
			565958.56	2258112.97
			565981.85	2258111.02
			566048.60	2258205.82
			566042.88	2258209.85
			565978.44	2258118.33
			566102.79	2257693.91
			566106.75	2257685.09
			566110.33	2257685.95
			566113.10	2257679.54
			566117.75	2257669.60
			566131.26	2257675.96
			566149.63	2257683.88
			566151.42	2257684.88
			566151.90	2257685.76
			566166.17	2257692.92
			566168.44	2257694.06
			566172.22	2257695.95
			566186.32	2257703.85
			566225.09	2257724.58

			566229.33	2257726.81
			566240.68	2257733.14
			566239.68	2257737.01
			566236.69	2257745.02
			566238.34	2257746.38
			566235.49	2257758.02
			566233.69	2257762.86
			566228.97	2257761.18
			566228.86	2257761.46
			566224.42	2257772.63
			566212.77	2257804.86
			566201.92	2257833.04
			566202.73	2257833.84
			566192.11	2257862.97
			566187.29	2257861.07
			566186.29	2257863.59
			566176.18	2257900.20
			566173.18	2257899.59
			566168.17	2257914.29
			566109.30	2257899.35
			566084.22	2257889.91
			566072.00	2257883.60
			566028.48	2257861.05
			566047.61	2257815.96
			566060.14	2257783.64
			566074.21	2257752.09
			566090.45	2257716.42
			565597.27	2258111.71
			565596.35	2258111.31
			565596.76	2258110.38
			565597.67	2258110.79
			566265.92	2257678.19
			566264.92	2257678.19
			566264.92	2257677.19
			566265.92	2257677.19
			565862.40	2258101.28
			565861.40	2258101.28
			565861.40	2258100.28
			565862.40	2258100.28
			566274.10	2257685.92
			566273.09	2257685.92
			566273.09	2257684.93
			566274.10	2257684.93

Документ создан в электронной форме. № 1348 от 27.05.2022. Исполнитель: Шулятникова О.А.
Страница 252 из 524. Страница создана: 26.05.2022 12:51

			565679.53	2258098.62
			565678.54	2258098.62
			565678.54	2258097.62
			565679.53	2258097.62
			565762.27	2257686.40
			565761.26	2257686.40
			565761.26	2257685.40
			565762.27	2257685.40
			565716.42	2258091.36
			565715.41	2258091.36
			565715.41	2258090.37
			565716.42	2258090.37
			565814.44	2257702.14
			565813.44	2257702.14
			565813.44	2257701.15
			565814.44	2257701.15
			565971.07	2258088.28
			565970.07	2258088.28
			565970.07	2258087.28
			565971.07	2258087.28
			566087.08	2257706.96
			566086.08	2257706.96
			566086.08	2257705.96
			566087.08	2257705.96
			565530.79	2258086.26
			565529.81	2258086.05
			565530.01	2258085.08
			565530.99	2258085.29
			566251.56	2257712.91
			566250.56	2257712.91
			566250.56	2257711.92
			566251.56	2257711.92
			565601.95	2258086.93
			565598.90	2258084.58
			565599.54	2258083.82
			565602.58	2258086.17
			565656.40	2257715.26
			565655.40	2257715.26
			565655.40	2257714.26
			565656.40	2257714.26
			565582.47	2258080.26
			565581.49	2258080.07
			565581.69	2258079.10

Документ создан в электронной форме. № 1348 от 27.05.2022. Исполнитель: Шулятникова О.А.
Страница 253 из 524. Страница создана: 26.05.2022 12:51

			565582.67	2258079.29
			566262.31	2257717.63
			566261.30	2257717.63
			566261.30	2257716.64
			566262.31	2257716.64
			565464.47	2258077.11
			565463.49	2258076.92
			565463.69	2258075.92
			565464.67	2258076.14
			565700.77	2257740.21
			565713.59	2257743.34
			565710.56	2257759.40
			565721.37	2257761.39
			565713.07	2257796.49
			565689.66	2257790.89
			565690.80	2257785.94
			565670.06	2257781.41
			565673.69	2257762.67
			565681.15	2257764.66
			565682.68	2257765.07
			565694.87	2257768.29
			565695.30	2257766.44
			565828.28	2258064.59
			565827.28	2258064.59
			565827.28	2258063.59
			565828.28	2258063.59
			566238.73	2257742.82
			566237.78	2257742.51
			566238.09	2257741.56
			566239.04	2257741.87
			565943.15	2258064.42
			565940.99	2258061.57
			565941.84	2258061.03
			565943.92	2258063.78
			566067.14	2257744.67
			566066.14	2257744.67
			566066.14	2257743.67
			566067.14	2257743.67
			566127.54	2258060.41
			566126.54	2258060.41
			566125.74	2258056.97
			566126.74	2258056.97
			566250.60	2257748.30

Документ создан в электронной форме. № 1348 от 27.05.2022. Исполнитель: Шулятникова О.А.
Страница 254 из 524. Страница создана: 26.05.2022 12:51

			566249.60	2257748.30
			566249.60	2257747.30
			566250.60	2257747.30
			565415.09	2258057.16
			565414.12	2258056.97
			565414.32	2258056.00
			565415.30	2258056.19
			565787.16	2257751.81
			565786.16	2257751.81
			565786.16	2257750.81
			565787.16	2257750.81
			565463.80	2258056.17
			565462.82	2258055.98
			565463.02	2258054.98
			565464.00	2258055.19
			565740.90	2257770.88
			565745.09	2257757.55
			565749.01	2257751.76
			565760.28	2257753.49
			565761.82	2257753.85
			565773.65	2257756.95
			565764.98	2257788.26
			565756.89	2257810.70
			565749.92	2257829.36
			565738.85	2257858.27
			565738.61	2257862.23
			565734.71	2257873.48
			565720.16	2257869.94
			565707.68	2257866.72
			565696.45	2257864.11
			565693.16	2257863.32
			565710.14	2257818.21
			565706.78	2257817.01
			565713.75	2257796.04
			565715.41	2257790.96
			565717.29	2257785.58
			565722.63	2257769.93
			565732.25	2257769.45
			565383.87	2258054.79
			565382.89	2258054.58
			565383.09	2258053.61
			565384.07	2258053.80
			565853.82	2257768.43

Документ создан в электронной форме. № 1348 от 27.05.2022. Исполнитель: Шулятникова О.А.
Страница 255 из 524. Страница создана: 26.05.2022 12:51

			565852.82	2257768.43
			565852.82	2257767.44
			565853.82	2257767.44
			565481.36	2258052.28
			565481.56	2258051.28
			565485.89	2258051.23
			565485.69	2258052.21
			566051.47	2257778.09
			566050.47	2257778.09
			566050.47	2257777.09
			566051.47	2257777.09
			565886.68	2258079.13
			565893.18	2258050.57
			565900.18	2258051.97
			565908.59	2258055.86
			565920.21	2258064.87
			565924.82	2258067.48
			565928.70	2258068.71
			565940.31	2258070.02
			565952.69	2258076.14
			565955.51	2258122.24
			565950.53	2258128.69
			565945.67	2258133.72
			565938.26	2258138.65
			565935.50	2258140.48
			565929.34	2258151.20
			565927.54	2258154.83
			565925.82	2258158.22
			565924.76	2258160.26
			565922.55	2258166.21
			565915.89	2258171.12
			565904.61	2258159.62
			565900.12	2258154.97
			565900.91	2258153.55
			565900.04	2258152.39
			565893.08	2258143.23
			565883.12	2258129.43
			565880.14	2258123.76
			565880.08	2258111.95
			565879.84	2258107.56
			565774.58	2257780.01
			565773.58	2257780.01
			565773.58	2257779.01

Документ создан в электронной форме. № 1348 от 27.05.2022. Исполнитель: Шулятникова О.А.
Страница 256 из 524. Страница создана: 26.05.2022 12:51

			565774.58	2257779.01
			565609.02	2258051.02
			565608.02	2258051.02
			565608.02	2258050.02
			565609.02	2258050.02
			566239.46	2257784.63
			566236.43	2257783.40
			566236.80	2257782.47
			566239.77	2257783.66
			566063.97	2258043.10
			566062.97	2258043.10
			566062.97	2258042.10
			566063.97	2258042.10
			565689.63	2257786.88
			565688.65	2257786.67
			565688.85	2257785.70
			565689.83	2257785.89
			565417.29	2258042.77
			565416.31	2258042.58
			565416.51	2258041.58
			565417.49	2258041.79
			566229.90	2257808.04
			566238.40	2257786.93
			566244.86	2257789.68
			566250.84	2257793.26
			566262.25	2257798.41
			566277.26	2257806.69
			566268.57	2257825.45
			566272.32	2257827.49
			566290.81	2257836.15
			566294.22	2257827.84
			566297.53	2257828.01
			566370.43	2257855.45
			566368.01	2257864.18
			566365.59	2257875.70
			566364.36	2257917.09
			566367.87	2257937.58
			566371.62	2257953.28
			566357.00	2257973.85
			566324.22	2257998.23
			566310.54	2258004.32
			566306.00	2258007.67
			566295.34	2258008.66

Документ создан в электронной форме. № 1348 от 27.05.2022. Исполнитель: Шулятникова О.А.
Страница 257 из 524. Страница создана: 26.05.2022 12:51

			566246.37	2257989.38
			566252.09	2257962.89
			566254.78	2257928.90
			566192.80	2257907.22
			566203.23	2257879.33
			566211.60	2257857.59
			566220.24	2257835.31
			566221.60	2257831.78
			566222.36	2257829.17
			566228.52	2257812.50
			566018.24	2258116.91
			566015.26	2258099.93
			566014.81	2258095.66
			566012.05	2258040.30
			566033.25	2258040.73
			566033.31	2258040.30
			566037.57	2258040.44
			566041.20	2258040.66
			566045.85	2258041.37
			566049.71	2258042.22
			566062.09	2258043.81
			566071.12	2258045.14
			566085.65	2258048.17
			566105.99	2258052.35
			566117.81	2258055.91
			566121.57	2258057.57
			566125.26	2258063.40
			566123.33	2258071.04
			566118.09	2258085.48
			566116.07	2258089.94
			566113.26	2258093.95
			566110.45	2258097.48
			566100.32	2258109.34
			566097.19	2258117.43
			566093.56	2258130.45
			566088.13	2258136.88
			566091.05	2258154.71
			566068.14	2258203.90
			566049.62	2258199.68
			566043.42	2258183.46
			566031.76	2258144.61
			566027.14	2258139.82
			565659.93	2257796.70

Документ создан в электронной форме. № 1348 от 27.05.2022. Исполнитель: Шулятникова О.А.
Страница 258 из 524. Страница создана: 26.05.2022 12:51

			565658.93	2257796.70
			565658.93	2257795.71
			565659.93	2257795.71
			565372.46	2258040.30
			565371.48	2258040.11
			565371.68	2258039.14
			565372.66	2258039.33
			565378.18	2257796.94
			565377.18	2257796.94
			565377.18	2257795.94
			565378.18	2257795.94
			565966.76	2258037.00
			565965.76	2258037.00
			565965.76	2258036.01
			565966.76	2258036.01
			566217.14	2257800.90
			566216.14	2257800.90
			566216.14	2257799.91
			566217.14	2257799.91
			566029.01	2258034.11
			566028.01	2258034.11
			566028.01	2258033.09
			566029.01	2258033.09
			566280.12	2257806.07
			566276.94	2257803.96
			566277.44	2257803.08
			566280.67	2257805.24
			564921.24	2258035.94
			564914.70	2258033.87
			564914.90	2258032.90
			564920.46	2258034.75
			564921.56	2258028.99
			564922.54	2258029.20
			565762.04	2257812.55
			565761.07	2257812.29
			565761.34	2257811.31
			565762.31	2257811.57
			566140.25	2258029.89
			566139.24	2258029.89
			566139.24	2258028.89
			566140.25	2258028.89
			566035.07	2257814.94
			566034.07	2257814.94

Документ создан в электронной форме. № 1348 от 27.05.2022. Исполнитель: Шулятникова О.А.
Страница 259 из 524. Страница создана: 26.05.2022 12:51

			566034.07	2257813.95
			566035.07	2257813.95
			566001.96	2258026.62
			566000.96	2258026.62
			566000.96	2258025.62
			566001.96	2258025.62
			565334.74	2257817.88
			565331.33	2257817.81
			565331.33	2257816.79
			565334.74	2257816.89
			565746.01	2258027.73
			565745.01	2258027.73
			565745.41	2258023.27
			565746.40	2258023.27
			566210.13	2257818.71
			566209.13	2257818.71
			566209.13	2257817.72
			566210.13	2257817.72
			565331.19	2258023.06
			565330.21	2258022.84
			565330.42	2258021.87
			565331.39	2258022.06
			566281.79	2257820.33
			566280.79	2257820.33
			566280.79	2257819.33
			566281.79	2257819.33
			564883.43	2258019.79
			564882.45	2258019.57
			564882.65	2258018.60
			564883.63	2258018.79
			566222.43	2257823.12
			566221.43	2257823.12
			566221.43	2257822.13
			566222.43	2257822.13
			565974.74	2258018.48
			565980.84	2258020.38
			565984.87	2258023.22
			565991.71	2258030.51
			565994.09	2258034.11
			565996.04	2258038.31
			566000.06	2258051.61
			566001.04	2258056.71
			566001.89	2258065.46

Документ создан в электронной форме. № 1348 от 27.05.2022. Исполнитель: Шулятникова О.А.
Страница 260 из 524. Страница создана: 26.05.2022 12:51

			566002.01	2258076.78
			566002.74	2258085.77
			566002.35	2258090.41
			565999.72	2258104.03
			565995.81	2258106.09
			565986.25	2258102.23
			565981.31	2258099.24
			565977.63	2258096.27
			565966.22	2258077.35
			565963.31	2258073.62
			565960.94	2258069.09
			565958.62	2258064.54
			565963.19	2258050.57
			565964.10	2258047.49
			565965.96	2258043.48
			565967.13	2258038.59
			565527.66	2257829.36
			565526.67	2257829.36
			565526.67	2257828.37
			565527.66	2257828.37
			565495.80	2258018.88
			565494.82	2258018.69
			565495.02	2258017.70
			565496.00	2258017.91
			565550.19	2257838.73
			565549.25	2257838.37
			565551.07	2257833.58
			565552.02	2257833.92
			565616.92	2258017.30
			565615.93	2258017.30
			565615.93	2258016.30
			565616.92	2258016.30
			566037.46	2257839.01
			566036.46	2257839.01
			566036.46	2257838.02
			566037.46	2257838.02
			564970.30	2258013.83
			564969.32	2258013.64
			564969.52	2258012.67
			564970.49	2258012.86
			565581.17	2257840.77
			565580.17	2257840.77
			565580.17	2257839.77

Документ создан в электронной форме. № 1348 от 27.05.2022. Исполнитель: Шулятникова О.А.
Страница 261 из 524. Страница создана: 26.05.2022 12:51

			565581.17	2257839.77
			565320.63	2258002.66
			565319.65	2258002.45
			565319.85	2258001.48
			565320.83	2258001.69
			565750.56	2257845.56
			565749.59	2257845.28
			565749.86	2257844.30
			565750.83	2257844.59
			565273.52	2258005.82
			565272.54	2258005.60
			565274.51	2257999.08
			565275.49	2257999.27
			565620.17	2257849.50
			565617.13	2257847.10
			565617.80	2257846.37
			565620.77	2257848.69
			564937.68	2257996.21
			564936.69	2257996.02
			564936.89	2257995.05
			564937.87	2257995.24
			566196.48	2257858.89
			566195.48	2257858.89
			566195.48	2257857.89
			566196.48	2257857.89
			565754.21	2257996.33
			565750.54	2257995.93
			565750.54	2257994.93
			565754.21	2257995.31
			565504.75	2257859.58
			565503.75	2257859.58
			565503.75	2257858.58
			565504.75	2257858.58
			565301.28	2257993.01
			565297.79	2257991.30
			565297.99	2257990.31
			565301.48	2257992.01
			566207.56	2257862.07
			566206.56	2257862.07
			566206.56	2257861.07
			566207.56	2257861.07
			565715.34	2257990.90
			565714.34	2257990.90

Документ создан в электронной форме. № 1348 от 27.05.2022. Исполнитель: Шулятникова О.А.
Страница 262 из 524. Страница создана: 26.05.2022 12:51

			565714.34	2257989.88
			565715.34	2257989.88
			565541.36	2257869.11
			565540.36	2257869.11
			565540.36	2257868.09
			565541.36	2257868.09
			565203.00	2257990.19
			565202.02	2257989.97
			565202.22	2257989.00
			565203.20	2257989.19
			565740.10	2257874.42
			565739.13	2257874.14
			565739.40	2257873.19
			565740.37	2257873.45
			565506.18	2257990.14
			565505.20	2257989.93
			565505.40	2257988.95
			565506.38	2257989.14
			566002.54	2257927.91
			566009.16	2257911.61
			566010.76	2257907.41
			566010.26	2257907.39
			566011.85	2257903.69
			566022.02	2257879.81
			566024.58	2257877.98
			566028.13	2257878.17
			566035.52	2257881.59
			566052.97	2257889.29
			566065.89	2257895.37
			566085.25	2257904.45
			566131.13	2257923.38
			566141.91	2257927.17
			566154.94	2257932.77
			566158.08	2257944.32
			566149.99	2257967.20
			566142.30	2257989.50
			566136.46	2258004.89
			566123.97	2258038.90
			566083.11	2258029.08
			566097.12	2257990.28
			566087.70	2257986.70
			566076.17	2258027.78
			566064.24	2258028.70

Документ создан в электронной форме. № 1348 от 27.05.2022. Исполнитель: Шулятникова О.А.
Страница 263 из 524. Страница создана: 26.05.2022 12:51

			566047.37	2258025.38
			566026.28	2258022.87
			566005.52	2258018.08
			565999.04	2258015.63
			565989.17	2258009.07
			565985.94	2258005.84
			565983.73	2257999.79
			565989.04	2257977.26
			565990.73	2257970.00
			565990.87	2257969.34
			565996.63	2257944.32
			565026.49	2257988.86
			565025.52	2257988.67
			565025.72	2257987.70
			565026.70	2257987.89
			564897.42	2257923.76
			564887.49	2257924.06
			564886.90	2257899.11
			564904.26	2257891.71
			564909.39	2257888.82
			564917.60	2257889.10
			564919.43	2257883.70
			564924.55	2257882.89
			564926.90	2257887.42
			564934.12	2257891.97
			564941.96	2257897.52
			564942.71	2257901.70
			564940.73	2257922.55
			564941.48	2257922.64
			564941.24	2257926.25
			564940.35	2257926.15
			564939.98	2257927.41
			564938.08	2257956.53
			564937.35	2257962.94
			564937.07	2257967.51
			564934.12	2257988.76
			564933.42	2257992.58
			564932.37	2257997.06
			564930.24	2258000.03
			564927.51	2258003.33
			564910.32	2257998.80
			564907.10	2257997.87
			564903.08	2257995.93

Документ создан в электронной форме. № 1348 от 27.05.2022. Исполнитель: Шулятникова О.А.
Страница 264 из 524. Страница создана: 26.05.2022 12:51

			564886.03	2257984.47
			564892.24	2257966.02
			564895.97	2257952.52
			566159.30	2257982.29
			566158.30	2257982.29
			566158.30	2257981.29
			566159.30	2257981.29
			565639.73	2257890.31
			565638.76	2257890.03
			565639.03	2257889.08
			565640.00	2257889.34
			565617.86	2257976.17
			565616.85	2257976.17
			565616.85	2257975.17
			565617.86	2257975.17
			565807.00	2257892.47
			565806.03	2257892.19
			565806.30	2257891.24
			565807.27	2257891.50
			565581.98	2257970.62
			565580.98	2257970.62
			565580.98	2257969.62
			565581.98	2257969.62
			566015.19	2257894.42
			566014.19	2257894.42
			566014.19	2257893.42
			566015.19	2257893.42
			566150.49	2257970.24
			566149.48	2257970.24
			566149.48	2257969.24
			566150.49	2257969.24
			565668.03	2257896.22
			565667.06	2257895.96
			565667.33	2257894.99
			565668.31	2257895.25
			565524.64	2257963.96
			565523.65	2257963.77
			565523.86	2257962.77
			565524.84	2257962.98
			566193.98	2257897.55
			566192.98	2257897.55
			566192.98	2257896.53
			566193.98	2257896.53

Документ создан в электронной форме. № 1348 от 27.05.2022. Исполнитель: Шулятникова О.А.
Страница 265 из 524. Страница создана: 26.05.2022 12:51

			565514.63	2257961.37
			565511.27	2257960.66
			565511.47	2257959.69
			565514.83	2257960.37
			565837.22	2257899.30
			565836.22	2257899.30
			565836.22	2257898.31
			565837.22	2257898.31
			565539.40	2257959.09
			565539.20	2257958.12
			565543.68	2257957.39
			565543.86	2257958.36
			565701.89	2257903.26
			565700.92	2257902.98
			565701.19	2257902.03
			565702.16	2257902.29
			564940.98	2257941.07
			564940.00	2257940.88
			564940.20	2257939.91
			564941.18	2257940.10
			565728.55	2257906.85
			565727.20	2257903.36
			565728.12	2257902.96
			565729.47	2257906.44
			565998.48	2257937.44
			565997.48	2257937.44
			565997.48	2257936.44
			565998.48	2257936.44
			565772.53	2257915.62
			565771.56	2257915.36
			565771.83	2257914.39
			565772.80	2257914.65
			566178.23	2257936.16
			566177.24	2257936.16
			566177.24	2257935.16
			566178.23	2257935.16
			565552.19	2257917.11
			565551.19	2257917.11
			565551.19	2257916.12
			565552.19	2257916.12
			565824.38	2257925.25
			565823.38	2257925.25
			565823.38	2257924.25

Документ создан в электронной форме. № 1348 от 27.05.2022. Исполнитель: Шулятникова О.А.
Страница 266 из 524. Страница создана: 26.05.2022 12:51

			565824.38	2257924.25
			566168.54	2257967.37
			566168.54	2257965.00
			566170.36	2257960.35
			566172.50	2257954.07
			566174.58	2257949.06
			566176.11	2257948.42
			566184.98	2257927.72
			566188.79	2257917.09
			566241.01	2257932.77
			566242.77	2257933.29
			566245.23	2257935.69
			566246.52	2257938.44
			566246.69	2257941.99
			566244.33	2257949.32
			566240.60	2257959.47
			566237.90	2257964.67
			566226.44	2257979.94
			566224.21	2257984.28
			566219.80	2257992.84
			566292.71	2258025.24
			566281.00	2258038.74
			566262.82	2258049.41
			566226.86	2258042.67
			566193.39	2258033.40
			566189.64	2258033.35
			566172.49	2258026.62
			566169.07	2258024.72
			566166.58	2258021.54
			566164.86	2258018.39
			566163.93	2258015.21
			566163.51	2258011.18
			566164.43	2258000.62
			566166.84	2257988.53
			566168.43	2257972.33
			565780.94	2257297.84
			565788.50	2257300.71
			565789.89	2257301.28
			565833.14	2257374.14
			565713.20	2257378.48
			565707.92	2257336.67
			565706.59	2257307.19
			565727.94	2257304.58

Документ создан в электронной форме. № 1348 от 27.05.2022. Исполнитель: Шулятникова О.А.
Страница 267 из 524. Страница создана: 26.05.2022 12:51

			565760.91	2257300.36
			566251.50	2257427.43
			566253.90	2257428.85
			566254.79	2257429.42
			566253.09	2257431.96
			566250.06	2257436.70
			566236.35	2257458.48
			566228.70	2257454.23
			566247.44	2257424.94
			566252.08	2257426.46
			566243.67	2257439.55
			566242.67	2257439.55
			566242.67	2257438.55
			566243.67	2257438.55
			566226.65	2257457.67
			566234.20	2257461.87
			566231.84	2257465.64
			566232.35	2257466.18
			566218.55	2257492.89
			566215.55	2257491.56
			566202.18	2257514.47
			566196.03	2257511.01
			566209.50	2257489.07
			566210.81	2257495.50
			566209.81	2257495.50
			566209.81	2257494.50
			566210.81	2257494.50
			566225.35	2257469.24
			566224.35	2257469.24
			566224.35	2257468.25
			566225.35	2257468.25
			566235.52	2257459.78
			566234.21	2257461.87
			566234.20	2257461.87
			566356.27	2257476.45
			566356.55	2257476.60
			566338.37	2257512.55
			566337.68	2257512.22
			565838.79	2257522.46
			565848.70	2257517.01
			565864.10	2257517.01
			565870.80	2257513.40
			565876.02	2257508.42

Документ создан в электронной форме. № 1348 от 27.05.2022. Исполнитель: Шулятникова О.А.
Страница 268 из 524. Страница создана: 26.05.2022 12:51

			565877.50	2257507.00
			565885.03	2257504.63
			565895.61	2257501.31
			565905.35	2257496.95
			565911.30	2257494.29
			565914.90	2257494.60
			565917.70	2257497.49
			565918.40	2257498.20
			565923.79	2257508.99
			565927.40	2257532.99
			565926.17	2257537.38
			565924.91	2257541.89
			565922.40	2257544.40
			565899.80	2257545.80
			565889.50	2257542.60
			565853.90	2257538.81
			565846.69	2257536.29
			565843.40	2257531.60
			565834.20	2257526.00
			565833.80	2257525.19
			566200.18	2257517.93
			566187.14	2257541.34
			566171.88	2257564.59
			566171.67	2257564.63
			566166.09	2257561.79
			566184.84	2257529.39
			566191.48	2257533.54
			566193.43	2257530.03
			566186.88	2257525.95
			566193.94	2257514.42
			566179.44	2257552.30
			566178.44	2257552.30
			566178.44	2257551.30
			566179.44	2257551.30
			566195.37	2257524.05
			566194.37	2257524.05
			566194.37	2257523.06
			566195.37	2257523.06
			566165.29	2257579.36
			566159.75	2257576.99
			566162.11	2257568.67
			566164.08	2257565.25
			566169.95	2257568.24

Документ создан в электронной форме. № 1348 от 27.05.2022. Исполнитель: Шулятникова О.А.
Страница 269 из 524. Страница создана: 26.05.2022 12:51

			566170.78	2257566.27
			566131.02	2257618.40
			566131.68	2257617.10
			566128.96	2257615.53
			566133.17	2257607.42
			566134.15	2257605.17
			566136.96	2257606.78
			566151.85	2257578.67
			566153.10	2257579.31
			566153.04	2257579.29
			566148.31	2257588.02
			566147.89	2257587.78
			566147.49	2257588.52
			566145.99	2257591.31
			566146.41	2257591.53
			566131.66	2257618.73
			566165.29	2257579.36
			566163.75	2257583.04
			566163.74	2257583.04
			564617.22	2257684.64
			564550.24	2257834.51
			564615.11	2257863.09
			564676.74	2257890.22
			564663.07	2257921.27
			564601.10	2257893.99
			564577.59	2257883.34
			564470.69	2257834.86
			564440.68	2257841.29
			564429.12	2257836.10
			564425.85	2257834.63
			564425.54	2257833.44
			564420.44	2257813.23
			564417.98	2257803.42
			564411.37	2257777.16
			564389.68	2257679.09
			564401.47	2257652.69
			564422.44	2257605.78
			564424.31	2257601.63
			564425.50	2257598.95
			564468.72	2257618.26
			564492.74	2257628.98
			564451.19	2257835.05
			564450.20	2257834.84

Документ создан в электронной форме. № 1348 от 27.05.2022. Исполнитель: Шулятникова О.А.
Страница 270 из 524. Страница создана: 26.05.2022 12:51

			564450.41	2257833.87
			564451.39	2257834.08
			565547.48	2257602.58
			565550.96	2257603.53
			565556.58	2257604.79
			565556.42	2257605.47
			565557.39	2257605.71
			565557.55	2257605.00
			565567.72	2257607.28
			565592.17	2257614.77
			565617.34	2257624.71
			565645.53	2257637.47
			565652.85	2257640.31
			565652.47	2257641.33
			565604.42	2257623.69
			565605.73	2257620.13
			565602.01	2257618.66
			565600.67	2257622.31
			565572.78	2257612.07
			565546.94	2257604.36
			565610.33	2257625.73
			565609.38	2257625.37
			565609.72	2257624.45
			565610.66	2257624.78
			565391.60	2257632.44
			565398.89	2257634.79
			565403.89	2257636.23
			565416.26	2257640.10
			565443.20	2257648.47
			565460.97	2257652.77
			565465.78	2257654.00
			565465.32	2257655.49
			565457.59	2257652.46
			565443.46	2257652.27
			565394.82	2257642.40
			565389.82	2257640.86
			565392.39	2257632.70
			565398.08	2257637.87
			565397.08	2257637.87
			565397.08	2257636.85
			565398.08	2257636.85
			565462.01	2257670.77
			565438.14	2257667.54

Документ создан в электронной форме. № 1348 от 27.05.2022. Исполнитель: Шулятникова О.А.
Страница 271 из 524. Страница создана: 26.05.2022 12:51

			565417.64	2257731.70
			565410.61	2257729.75
			565401.72	2257721.95
			565404.51	2257699.73
			565408.08	2257693.75
			565414.54	2257689.03
			565416.49	2257682.72
			565421.84	2257662.58
			565415.72	2257660.57
			565410.37	2257659.41
			565395.64	2257656.75
			565387.55	2257655.42
			565389.93	2257655.80
			565392.00	2257646.77
			565465.33	2257661.80
			565397.76	2257656.49
			565396.76	2257656.49
			565396.76	2257655.47
			565397.76	2257655.47
			565469.67	2257654.99
			565482.52	2257658.29
			565502.84	2257664.03
			565501.95	2257667.04
			565477.15	2257660.12
			565469.06	2257656.96
			565703.31	2257656.37
			565703.60	2257655.52
			565703.92	2257655.66
			565711.58	2257658.34
			565717.20	2257661.23
			565717.06	2257661.59
			565716.59	2257661.40
			565715.37	2257664.43
			565703.52	2257660.07
			565704.68	2257656.87
			565702.53	2257658.62
			565703.30	2257656.37
			565703.31	2257656.37
			565480.73	2257674.66
			565471.69	2257672.07
			565466.03	2257671.31
			565469.13	2257663.06
			565483.04	2257666.95

Документ создан в электронной форме. № 1348 от 27.05.2022. Исполнитель: Шулятникова О.А.
Страница 272 из 524. Страница создана: 26.05.2022 12:51

			565715.89	2257664.51
			565720.69	2257666.38
			565719.13	2257665.81
			565719.14	2257665.79
			565504.93	2257664.62
			565513.34	2257667.00
			565523.50	2257670.24
			565533.41	2257673.99
			565533.40	2257673.99
			565532.46	2257673.66
			565529.61	2257672.74
			565529.00	2257674.61
			565505.80	2257668.11
			565506.68	2257665.12
			565549.00	2257695.17
			565541.21	2257693.25
			565492.34	2257679.68
			565483.65	2257675.49
			565484.55	2257675.91
			565486.90	2257668.04
			565551.71	2257686.16
			565539.14	2257690.97
			565538.14	2257690.97
			565538.14	2257689.98
			565539.14	2257689.98
			565533.42	2257673.99
			565540.26	2257676.58
			565546.50	2257678.38
			565562.08	2257683.08
			565579.91	2257688.08
			565604.41	2257696.21
			565618.12	2257700.25
			565615.79	2257707.12
			565565.82	2257692.14
			565565.31	2257684.76
			565562.06	2257683.83
			565562.18	2257683.38
			565558.34	2257682.25
			565558.19	2257682.77
			565532.86	2257675.70
			565611.75	2257700.51
			565610.75	2257700.51
			565610.75	2257699.51

			565611.75	2257699.51
			565573.29	2257689.17
			565572.29	2257689.17
			565572.29	2257688.15
			565573.29	2257688.15
			565586.74	2257705.25
			565585.21	2257704.68
			565580.64	2257703.28
			565577.62	2257701.98
			565571.88	2257700.37
			565566.52	2257699.46
			565552.32	2257695.98
			565565.02	2257699.08
			565565.56	2257697.26
			565587.22	2257703.78
			565658.34	2257725.88
			565650.48	2257724.77
			565642.99	2257723.66
			565640.82	2257723.63
			565635.62	2257722.97
			565601.16	2257710.49
			565588.79	2257705.99
			565590.51	2257706.60
			565591.05	2257704.92
			565630.93	2257716.90
			565635.75	2257720.17
			565687.72	2257724.72
			565695.63	2257727.05
			565704.07	2257728.80
			565741.69	2257740.57
			565729.69	2257736.82
			565707.43	2257731.32
			565694.87	2257768.29
			565694.86	2257768.34
			565694.52	2257769.83
			565692.07	2257780.46
			565693.99	2257772.09
			565694.52	2257769.83
			565901.70	2257791.01
			565901.56	2257791.53
			565895.47	2257790.42
			565884.11	2257787.57
			565884.87	2257785.32

Документ создан в электронной форме. № 1348 от 27.05.2022. Исполнитель: Шулятникова О.А.
Страница 274 из 524. Страница создана: 26.05.2022 12:51

			565879.30	2257783.26
			565880.71	2257778.99
			565874.11	2257777.11
			565875.35	2257772.37
			565880.90	2257774.20
			565884.24	2257774.34
			565885.49	2257775.69
			565906.34	2257781.48
			565888.76	2257777.66
			565887.76	2257777.66
			565887.76	2257776.66
			565888.76	2257776.66
			565849.70	2257775.43
			565858.22	2257777.75
			565858.00	2257778.56
			565849.56	2257776.05
			565691.92	2257781.07
			565691.77	2257781.74
			565691.49	2257782.97
			565690.88	2257785.63
			565691.04	2257784.87
			565691.49	2257782.97
			565381.85	2257800.33
			565391.75	2257802.37
			565395.31	2257802.99
			565397.37	2257803.39
			565406.39	2257804.53
			565422.09	2257805.79
			565437.85	2257807.04
			565437.51	2257807.02
			565433.18	2257827.73
			565430.68	2257827.25
			565426.98	2257832.87
			565378.14	2257822.65
			565441.41	2257807.87
			565468.12	2257814.14
			565485.56	2257818.40
			565481.62	2257837.35
			565437.10	2257828.51
			565481.94	2257819.40
			565480.94	2257819.40
			565480.94	2257818.40
			565481.94	2257818.40

Документ создан в электронной форме. № 1348 от 27.05.2022. Исполнитель: Шулятникова О.А.
Страница 275 из 524. Страница создана: 26.05.2022 12:51

			565421.36	2257842.55
			565418.22	2257841.88
			565419.21	2257837.09
			565397.20	2257832.82
			565386.04	2257840.94
			565384.15	2257848.50
			565382.73	2257857.70
			565382.03	2257867.85
			565382.41	2257881.97
			565379.67	2257889.03
			565376.77	2257898.19
			565370.35	2257909.41
			565367.54	2257916.38
			565375.29	2257920.06
			565389.60	2257924.32
			565400.66	2257926.89
			565401.67	2257924.37
			565405.20	2257924.80
			565411.37	2257926.01
			565412.02	2257922.12
			565412.50	2257922.59
			565412.48	2257922.64
			565410.80	2257931.46
			565394.57	2257928.52
			565350.18	2257914.84
			565350.93	2257911.47
			565357.85	2257913.06
			565361.38	2257910.36
			565364.10	2257901.67
			565368.27	2257887.30
			565370.98	2257878.91
			565375.55	2257848.38
			565377.53	2257838.26
			565373.39	2257837.54
			565365.00	2257835.60
			565354.05	2257833.35
			565349.87	2257831.88
			565352.17	2257822.65
			565345.79	2257821.11
			565342.82	2257820.52
			565342.86	2257820.37
			565365.81	2257825.19
			565363.61	2257835.10

			565367.51	2257835.98
			565369.72	2257825.99
			565422.55	2257837.07
			565377.46	2257831.28
			565373.09	2257830.50
			565373.30	2257829.53
			565377.62	2257830.29
			565433.01	2257832.80
			565476.24	2257841.36
			565473.82	2257853.65
			565475.39	2257854.03
			565461.87	2257850.80
			565450.42	2257847.84
			565436.19	2257845.51
			565426.55	2257843.62
			565425.28	2257843.35
			565426.46	2257837.88
			565429.29	2257838.47
			565470.59	2257851.70
			565469.59	2257851.70
			565469.59	2257850.71
			565470.59	2257850.71
			565393.39	2257933.38
			565386.08	2257931.20
			565361.02	2257923.47
			565355.92	2257922.38
			565356.07	2257921.88
			565447.99	2257947.05
			565442.14	2257945.72
			565393.39	2257933.38
			565448.94	2257943.44
			565760.69	2258023.01
			565758.54	2258022.30
			565763.02	2258006.46
			565784.92	2257948.09
			565782.92	2257956.58
			565789.19	2257958.19
			565780.54	2257985.56
			565775.91	2257998.25
			565768.48	2258001.76
			565765.33	2258005.56
			565765.19	2258007.24
			565763.48	2258010.87

Документ создан в электронной форме. № 1348 от 27.05.2022. Исполнитель: Шулятникова О.А.
Страница 277 из 524. Страница создана: 26.05.2022 12:51

			565760.93	2258022.01
			565344.95	2258013.55
			565365.81	2258020.26
			565379.11	2258025.00
			565376.69	2258024.15
			565375.56	2258026.97
			565344.53	2258014.59
			565380.45	2258025.48
			565394.45	2258030.48
			565404.16	2258033.87
			565402.63	2258037.74
			565379.27	2258028.44
			565384.52	2258030.05
			565383.54	2258029.87
			565383.74	2258028.87
			565384.72	2258029.08
			565500.81	2258061.38
			565522.96	2258067.10
			565536.51	2258070.35
			565556.99	2258075.05
			565568.71	2258075.66
			565572.87	2258076.66
			565571.31	2258083.04
			565525.68	2258071.87
			565501.12	2258063.57
			565608.49	2258082.80
			565617.39	2258085.41
			565631.84	2258087.71
			565635.15	2258088.35
			565645.78	2258090.34
			565645.07	2258091.93
			565644.87	2258095.21
			565613.28	2258093.31
			565609.21	2258092.31
			565611.29	2258083.63
			565638.12	2258092.48
			565637.12	2258092.48
			565637.12	2258091.48
			565638.12	2258091.48
			565649.83	2258091.08
			565661.35	2258093.24
			565664.77	2258093.97
			565664.10	2258096.39

Документ создан в электронной форме. № 1348 от 27.05.2022. Исполнитель: Шулятникова О.А.
Страница 278 из 524. Страница создана: 26.05.2022 12:51

			565648.88	2258095.47
			565649.02	2258092.90
			565049.18	2258103.20
			565053.52	2258105.07
			565069.09	2258111.97
			565068.32	2258113.80
			565074.97	2258116.48
			565075.77	2258114.46
			565087.40	2258119.28
			565102.51	2258126.51
			565102.38	2258126.80
			565094.12	2258122.69
			565084.69	2258122.17
			565053.44	2258107.82
			565050.28	2258106.92
			565051.37	2258104.15
			565106.12	2258128.24
			565120.57	2258135.17
			565120.77	2258134.69
			565123.11	2258135.74
			565123.90	2258133.46
			565125.10	2258133.77
			565132.33	2258137.40
			565131.23	2258136.85
			565129.87	2258139.82
			565121.48	2258136.26
			565105.96	2258128.55
			565124.82	2258135.74
			565123.82	2258135.74
			565123.82	2258134.74
			565124.82	2258134.74
			565134.81	2258138.63
			565143.30	2258142.90
			565142.78	2258144.09
			565151.33	2258148.14
			565152.26	2258146.13
			565156.04	2258147.88
			565154.94	2258150.37
			565133.56	2258141.36
			565159.67	2258149.56
			565175.94	2258157.13
			565174.28	2258160.47
			565177.47	2258162.13

Документ создан в электронной форме. № 1348 от 27.05.2022. Исполнитель: Шулятникова О.А.
Страница 279 из 524. Страница создана: 26.05.2022 12:51

			565184.18	2258165.12
			565181.93	2258164.13
			565181.57	2258164.89
			565166.24	2258157.56
			565160.90	2258152.89
			565158.62	2258151.94
			565173.86	2258158.62
			565172.86	2258158.62
			565172.86	2258157.63
			565173.86	2258157.63
			565772.82	2258160.33
			565764.25	2258171.69
			565759.69	2258180.04
			565757.62	2258178.93
			565750.99	2258190.62
			565752.73	2258187.54
			565751.30	2258187.08
			565753.76	2258182.37
			565185.59	2258165.76
			565194.39	2258169.70
			565194.54	2258169.32
			565195.97	2258170.22
			565199.94	2258172.21
			565227.51	2258185.21
			565231.54	2258187.11
			565247.89	2258195.01
			565261.41	2258201.55
			565263.44	2258196.97
			565265.30	2258197.80
			565263.48	2258201.77
			565278.77	2258208.83
			565283.68	2258211.18
			565293.35	2258215.81
			565303.79	2258220.50
			565309.58	2258223.18
			565307.25	2258222.11
			565306.94	2258222.68
			565303.86	2258221.31
			565297.27	2258220.19
			565273.54	2258207.29
			565273.88	2258206.58
			565270.25	2258204.90
			565269.34	2258206.79

Документ создан в электронной форме. № 1348 от 27.05.2022. Исполнитель: Шулятникова О.А.
Страница 280 из 524. Страница создана: 26.05.2022 12:51

			565249.46	2258197.31
			565250.03	2258196.05
			565248.80	2258195.46
			565248.74	2258195.55
			565246.36	2258194.48
			565245.86	2258195.58
			565212.77	2258179.78
			565213.35	2258178.55
			565209.74	2258176.84
			565209.16	2258178.05
			565185.18	2258166.62
			565262.28	2258202.31
			565261.36	2258201.91
			565262.90	2258198.40
			565263.82	2258198.80
			565750.72	2258191.09
			565749.16	2258193.84
			565732.12	2258230.08
			565736.13	2258232.12
			565734.41	2258235.06
			565732.29	2258238.57
			565726.23	2258235.11
			565749.42	2258190.69
			565683.17	2258283.61
			565680.36	2258282.26
			565686.84	2258269.98
			565690.68	2258272.02
			565692.69	2258268.65
			565691.60	2258268.03
			565696.25	2258259.28
			565698.95	2258260.58
			565700.45	2258257.64
			565695.26	2258254.99
			565695.81	2258253.09
			565699.73	2258245.33
			565701.65	2258246.31
			565702.72	2258244.24
			565701.67	2258243.72
			565705.50	2258236.11
			565706.71	2258230.01
			565710.53	2258228.07
			565715.96	2258218.84
			565716.38	2258219.06

Документ создан в электронной форме. № 1348 от 27.05.2022. Исполнитель: Шулятникова О.А.
Страница 281 из 524. Страница создана: 26.05.2022 12:51

			565721.78	2258208.31
			565731.71	2258213.81
			565708.67	2258257.95
			565702.82	2258254.06
			565697.27	2258251.45
			565695.56	2258255.08
			565700.85	2258257.57
			565706.50	2258261.32
			565695.09	2258278.42
			565690.35	2258287.15
			565681.21	2258282.43
			565681.11	2258282.62
			565705.54	2258250.48
			565704.54	2258250.48
			565704.54	2258249.48
			565705.54	2258249.48
			565724.38	2258238.67
			565730.24	2258242.01
			565729.12	2258243.98
			565729.83	2258244.29
			565722.24	2258253.04
			565719.28	2258259.78
			565713.85	2258270.26
			565711.20	2258268.48
			565709.69	2258266.18
			565707.04	2258271.75
			565705.94	2258271.16
			565712.72	2258261.01
			565600.35	2258348.03
			565601.16	2258348.38
			565600.63	2258349.64
			565599.79	2258349.33
			565624.06	2258399.26
			565624.94	2258399.66
			565628.30	2258392.40
			565634.66	2258396.10
			565639.98	2258395.32
			565653.46	2258401.68
			565651.60	2258404.95
			565630.15	2258395.91
			565627.73	2258401.42
			565623.86	2258399.73
			565639.70	2258398.07

Документ создан в электронной форме. № 1348 от 27.05.2022. Исполнитель: Шулятникова О.А.
Страница 282 из 524. Страница создана: 26.05.2022 12:51

			565638.70	2258398.07
			565638.70	2258397.05
			565639.70	2258397.05
			565708.62	2258433.08
			565685.97	2258424.14
			565679.69	2258421.69
			565671.83	2258418.06
			565674.55	2258411.59
			565688.16	2258417.99
			565709.99	2258426.74
			565707.61	2258432.67
			565734.14	2258441.31
			565729.85	2258439.48
			565729.02	2258441.35
			565724.31	2258439.74
			565717.12	2258436.42
			565711.33	2258434.14
			565713.70	2258428.24
			565735.82	2258437.11
			565734.14	2258441.31

Документ создан в электронной форме. № 1348 от 27.05.2022. Исполнитель: Шулятникова О.А.
Страница 283 из 524. Страница создана: 26.05.2022 12:51

368	:ЗУ254	1	565138.91	2257837.14
		2	565090.24	2257939.12
		3	565068.16	2257985.42
		4	564994.87	2257956.51
		5	565020.59	2257904.69
		6	565070.81	2257803.46
		7	565067.74	2257977.19
		8	565066.76	2257976.98
		9	565066.94	2257969.72
		10	565067.92	2257969.93
369	:ЗУ255	1	566278.35	2257363.39
		2	566278.35	2257362.40
		3	566281.97	2257361.76
		4	566281.97	2257362.75
		5	566243.67	2257439.55
		6	566242.67	2257439.55
		7	566242.67	2257438.55
		8	566243.67	2257438.55
		9	566357.20	2257450.18
		10	566356.21	2257450.18
		11	566356.39	2257445.53
		12	566357.38	2257445.53
		13	566225.35	2257469.24
		14	566224.35	2257469.24
		15	566224.35	2257468.25
		16	566225.35	2257468.25
		17	566210.81	2257495.50
		18	566209.81	2257495.50
		19	566209.81	2257494.50
		20	566210.81	2257494.50
		21	566106.76	2257497.11
		22	566105.77	2257497.11
		23	566105.77	2257496.11
		24	566106.76	2257496.11
		25	566358.86	2257503.30
		26	566357.86	2257503.30
		27	566357.86	2257502.31
		28	566358.86	2257502.31
		29	566095.08	2257518.05
		30	566094.08	2257518.05
		31	566094.08	2257517.06
		32	566095.08	2257517.06
		33	566195.37	2257524.05

Документ создан в электронной форме. № 1348 от 27.05.2022. Исполнитель: Шулятникова О.А.
Страница 284 из 524. Страница создана: 26.05.2022 12:51

		34	566194.37	2257524.05
		35	566194.37	2257523.06
		36	566195.37	2257523.06
		37	566331.26	2257527.80
		38	566330.26	2257527.80
		39	566330.26	2257526.78
		40	566331.26	2257526.78
		41	566081.64	2257543.29
		42	566080.64	2257543.29
		43	566080.64	2257542.29
		44	566081.64	2257542.29
		45	566179.44	2257552.30
		46	566178.44	2257552.30
		47	566178.44	2257551.30
		48	566179.44	2257551.30
		49	566066.87	2257569.85
		50	566065.87	2257569.85
		51	566065.87	2257568.85
		52	566066.87	2257568.85
		53	566306.37	2257578.98
		54	566305.37	2257578.98
		55	566305.37	2257577.99
		56	566306.37	2257577.99
		57	566161.84	2257585.03
		58	566160.83	2257585.03
		59	566160.83	2257584.01
		60	566161.84	2257584.01
		61	566050.75	2257599.19
		62	566049.75	2257599.19
		63	566049.75	2257598.19
		64	566050.75	2257598.19
		65	566150.68	2257604.93
		66	566149.68	2257604.93
		67	566149.68	2257603.91
		68	566150.68	2257603.91
		69	565557.39	2257605.71
		70	565556.42	2257605.47
		71	565556.65	2257604.50
		72	565557.62	2257604.74
		73	566304.18	2257614.04
		74	566303.18	2257614.04
		75	566303.18	2257613.04
		76	566304.18	2257613.04

Документ создан в электронной форме. № 1348 от 27.05.2022. Исполнитель: Шулятникова О.А.
Страница 285 из 524. Страница создана: 26.05.2022 12:51

		77	566286.78	2257618.73
		78	566285.78	2257618.73
		79	566285.78	2257617.74
		80	566286.78	2257617.74
		81	565610.33	2257625.73
		82	565609.38	2257625.37
		83	565609.72	2257624.45
		84	565610.66	2257624.78
		85	566036.07	2257629.00
		86	566036.07	2257628.00
		87	566038.55	2257627.96
		88	566038.55	2257628.95
		89	565860.68	2257632.91
		90	565859.68	2257632.91
		91	565859.68	2257631.92
		92	565860.68	2257631.92
		93	565398.08	2257637.87
		94	565397.08	2257637.87
		95	565397.08	2257636.85
		96	565398.08	2257636.85
		97	566129.52	2257642.54
		98	566128.52	2257642.54
		99	566128.52	2257641.55
		100	566129.52	2257641.55
		101	566289.89	2257644.70
		102	566288.88	2257644.70
		103	566288.88	2257643.71
		104	566289.89	2257643.71
		105	566068.88	2257647.24
		106	566067.88	2257647.24
		107	566067.88	2257646.24
		108	566068.88	2257646.24
		109	565397.76	2257656.49
		110	565396.76	2257656.49
		111	565396.76	2257655.47
		112	565397.76	2257655.47
		113	565840.51	2257666.14
		114	565839.51	2257666.14
		115	565839.51	2257665.15
		116	565840.51	2257665.15
		117	566107.77	2257667.68
		118	566106.12	2257666.43
		119	566106.73	2257665.64

Документ создан в электронной форме. № 1348 от 27.05.2022. Исполнитель: Шулятникова О.А.
Страница 286 из 524. Страница создана: 26.05.2022 12:51

		120	566108.38	2257666.90
		121	565724.14	2257669.58
		122	565723.14	2257669.58
		123	565723.14	2257668.56
		124	565724.14	2257668.56
		125	566265.92	2257678.19
		126	566264.92	2257678.19
		127	566264.92	2257677.19
		128	566265.92	2257677.19
		129	566274.10	2257685.92
		130	566273.09	2257685.92
		131	566273.09	2257684.93
		132	566274.10	2257684.93
		133	565762.27	2257686.40
		134	565761.26	2257686.40
		135	565761.26	2257685.40
		136	565762.27	2257685.40
		137	565573.29	2257689.17
		138	565572.29	2257689.17
		139	565572.29	2257688.15
		140	565573.29	2257688.15
		141	565539.14	2257690.97
		142	565538.14	2257690.97
		143	565538.14	2257689.98
		144	565539.14	2257689.98
		145	565611.75	2257700.51
		146	565610.75	2257700.51
		147	565610.75	2257699.51
		148	565611.75	2257699.51
		149	565814.44	2257702.14
		150	565813.44	2257702.14
		151	565813.44	2257701.15
		152	565814.44	2257701.15
		153	566087.08	2257706.96
		154	566086.08	2257706.96
		155	566086.08	2257705.96
		156	566087.08	2257705.96
		157	566251.56	2257712.91
		158	566250.56	2257712.91
		159	566250.56	2257711.92
		160	566251.56	2257711.92
		161	565656.40	2257715.26
		162	565655.40	2257715.26

Документ создан в электронной форме. № 1348 от 27.05.2022. Исполнитель: Шулятникова О.А.
Страница 287 из 524. Страница создана: 26.05.2022 12:51

		163	565655.40	2257714.26
		164	565656.40	2257714.26
		165	566262.31	2257717.63
		166	566261.30	2257717.63
		167	566261.30	2257716.64
		168	566262.31	2257716.64
		169	566238.73	2257742.82
		170	566237.78	2257742.51
		171	566238.09	2257741.56
		172	566239.04	2257741.87
		173	566067.14	2257744.67
		174	566066.14	2257744.67
		175	566066.14	2257743.67
		176	566067.14	2257743.67
		177	566250.60	2257748.30
		178	566249.60	2257748.30
		179	566249.60	2257747.30
		180	566250.60	2257747.30
		181	565787.16	2257751.81
		182	565786.16	2257751.81
		183	565786.16	2257750.81
		184	565787.16	2257750.81
		185	565853.82	2257768.43
		186	565852.82	2257768.43
		187	565852.82	2257767.44
		188	565853.82	2257767.44
		189	565888.76	2257777.66
		190	565887.76	2257777.66
		191	565887.76	2257776.66
		192	565888.76	2257776.66
		193	566051.47	2257778.09
		194	566050.47	2257778.09
		195	566050.47	2257777.09
		196	566051.47	2257777.09
		197	565774.58	2257780.01
		198	565773.58	2257780.01
		199	565773.58	2257779.01
		200	565774.58	2257779.01
		201	566239.46	2257784.63
		202	566236.43	2257783.40
		203	566236.80	2257782.47
		204	566239.77	2257783.66
		205	565689.63	2257786.88

Документ создан в электронной форме. № 1348 от 27.05.2022. Исполнитель: Шулятникова О.А.
Страница 288 из 524. Страница создана: 26.05.2022 12:51

		206	565688.65	2257786.67
		207	565688.85	2257785.70
		208	565689.83	2257785.89
		209	565659.93	2257796.70
		210	565658.93	2257796.70
		211	565658.93	2257795.71
		212	565659.93	2257795.71
		213	565378.18	2257796.94
		214	565377.18	2257796.94
		215	565377.18	2257795.94
		216	565378.18	2257795.94
		217	566217.14	2257800.90
		218	566216.14	2257800.90
		219	566216.14	2257799.91
		220	566217.14	2257799.91
		221	566280.12	2257806.07
		222	566276.94	2257803.96
		223	566277.44	2257803.08
		224	566280.67	2257805.24
		225	565762.04	2257812.55
		226	565761.07	2257812.29
		227	565761.34	2257811.31
		228	565762.31	2257811.57
		229	566035.07	2257814.94
		230	566034.07	2257814.94
		231	566034.07	2257813.95
		232	566035.07	2257813.95
		233	565334.74	2257817.88
		234	565331.33	2257817.81
		235	565331.33	2257816.79
		236	565334.74	2257816.89
		237	566210.13	2257818.71
		238	566209.13	2257818.71
		239	566209.13	2257817.72
		240	566210.13	2257817.72
		241	565481.94	2257819.40
		242	565480.94	2257819.40
		243	565480.94	2257818.40
		244	565481.94	2257818.40
		245	566281.79	2257820.33
		246	566280.79	2257820.33
		247	566280.79	2257819.33
		248	566281.79	2257819.33

Документ создан в электронной форме. № 1348 от 27.05.2022. Исполнитель: Шулятникова О.А.
Страница 289 из 524. Страница создана: 26.05.2022 12:51

		249	566222.43	2257823.12
		250	566221.43	2257823.12
		251	566221.43	2257822.13
		252	566222.43	2257822.13
		253	565527.66	2257829.36
		254	565526.67	2257829.36
		255	565526.67	2257828.37
		256	565527.66	2257828.37
		257	565377.46	2257831.28
		258	565373.09	2257830.50
		259	565373.30	2257829.53
		260	565377.62	2257830.29
		261	565550.19	2257838.73
		262	565549.25	2257838.37
		263	565551.07	2257833.58
		264	565552.02	2257833.92
		265	564451.19	2257835.05
		266	564450.20	2257834.84
		267	564450.41	2257833.87
		268	564451.39	2257834.08
		269	566037.46	2257839.01
		270	566036.46	2257839.01
		271	566036.46	2257838.02
		272	566037.46	2257838.02
		273	565581.17	2257840.77
		274	565580.17	2257840.77
		275	565580.17	2257839.77
		276	565581.17	2257839.77
		277	565750.56	2257845.56
		278	565749.59	2257845.28
		279	565749.86	2257844.30
		280	565750.83	2257844.59
		281	565620.17	2257849.50
		282	565617.13	2257847.10
		283	565617.80	2257846.37
		284	565620.77	2257848.69
		285	565470.59	2257851.70
		286	565469.59	2257851.70
		287	565469.59	2257850.71
		288	565470.59	2257850.71
		289	566196.48	2257858.89
		290	566195.48	2257858.89
		291	566195.48	2257857.89

Документ создан в электронной форме. № 1348 от 27.05.2022. Исполнитель: Шулятникова О.А.
Страница 290 из 524. Страница создана: 26.05.2022 12:51

		292	566196.48	2257857.89
		293	565504.75	2257859.58
		294	565503.75	2257859.58
		295	565503.75	2257858.58
		296	565504.75	2257858.58
		297	566207.56	2257862.07
		298	566206.56	2257862.07
		299	566206.56	2257861.07
		300	566207.56	2257861.07
		301	565541.36	2257869.11
		302	565540.36	2257869.11
		303	565540.36	2257868.09
		304	565541.36	2257868.09
		305	565740.10	2257874.42
		306	565739.13	2257874.14
		307	565739.40	2257873.19
		308	565740.37	2257873.45
		309	565576.04	2257875.09
		310	565575.04	2257875.09
		311	565575.04	2257874.07
		312	565576.04	2257874.07
		313	565639.73	2257890.31
		314	565638.76	2257890.03
		315	565639.03	2257889.08
		316	565640.00	2257889.34
		317	565807.00	2257892.47
		318	565806.03	2257892.19
		319	565806.30	2257891.24
		320	565807.27	2257891.50
		321	565999.96	2257892.57
		322	565998.96	2257892.57
		323	565998.96	2257891.57
		324	565999.96	2257891.57
		325	566015.19	2257894.42
		326	566014.19	2257894.42
		327	566014.19	2257893.42
		328	566015.19	2257893.42
		329	565668.03	2257896.22
		330	565667.06	2257895.96
		331	565667.33	2257894.99
		332	565668.31	2257895.25
		333	566193.98	2257897.55
		334	566192.98	2257897.55

Документ создан в электронной форме. № 1348 от 27.05.2022. Исполнитель: Шулятникова О.А.
Страница 291 из 524. Страница создана: 26.05.2022 12:51

		335	566192.98	2257896.53
		336	566193.98	2257896.53
		337	565837.22	2257899.30
		338	565836.22	2257899.30
		339	565836.22	2257898.31
		340	565837.22	2257898.31
		341	565701.89	2257903.26
		342	565700.92	2257902.98
		343	565701.19	2257902.03
		344	565702.16	2257902.29
		345	565728.55	2257906.85
		346	565727.20	2257903.36
		347	565728.12	2257902.96
		348	565729.47	2257906.44
		349	565529.27	2257911.21
		350	565528.29	2257911.00
		351	565528.49	2257910.02
		352	565529.47	2257910.21
		353	565772.53	2257915.62
		354	565771.56	2257915.36
		355	565771.83	2257914.39
		356	565772.80	2257914.65
		357	565552.19	2257917.11
		358	565551.19	2257917.11
		359	565551.19	2257916.12
		360	565552.19	2257916.12
		361	565824.38	2257925.25
		362	565823.38	2257925.25
		363	565823.38	2257924.25
		364	565824.38	2257924.25
		365	565988.13	2257932.17
		366	565987.12	2257932.17
		367	565987.12	2257931.18
		368	565988.13	2257931.18
		369	565522.44	2257935.26
		370	565521.46	2257935.07
		371	565521.66	2257934.10
		372	565522.64	2257934.29
		373	566178.23	2257936.16
		374	566177.24	2257936.16
		375	566177.24	2257935.16
		376	566178.23	2257935.16
		377	565998.48	2257937.44

Документ создан в электронной форме. № 1348 от 27.05.2022. Исполнитель: Шулятникова О.А.
Страница 292 из 524. Страница создана: 26.05.2022 12:51

		378	565997.48	2257937.44
		379	565997.48	2257936.44
		380	565998.48	2257936.44
		381	564940.98	2257941.07
		382	564940.00	2257940.88
		383	564940.20	2257939.91
		384	564941.18	2257940.10
		385	565539.40	2257959.09
		386	565539.20	2257958.12
		387	565543.68	2257957.39
		388	565543.86	2257958.36
		389	565514.63	2257961.37
		390	565511.27	2257960.66
		391	565511.47	2257959.69
		392	565514.83	2257960.37
		393	565524.64	2257963.96
		394	565523.65	2257963.77
		395	565523.86	2257962.77
		396	565524.84	2257962.98
		397	566150.49	2257970.24
		398	566149.48	2257970.24
		399	566149.48	2257969.24
		400	566150.49	2257969.24
		401	565581.98	2257970.62
		402	565580.98	2257970.62
		403	565580.98	2257969.62
		404	565581.98	2257969.62
		405	565976.88	2257970.69
		406	565975.88	2257970.69
		407	565975.88	2257969.70
		408	565976.88	2257969.70
		409	565067.74	2257977.19
		410	565066.76	2257976.98
		411	565066.94	2257969.72
		412	565067.92	2257969.93
		413	565617.86	2257976.17
		414	565616.85	2257976.17
		415	565616.85	2257975.17
		416	565617.86	2257975.17
		1	565141.31	2257981.20
		2	565140.33	2257981.01
		3	565140.53	2257980.01
		4	565141.51	2257980.23

Документ создан в электронной форме. № 1348 от 27.05.2022. Исполнитель: Шулятникова О.А.
Страница 293 из 524. Страница создана: 26.05.2022 12:51

		5	566159.30	2257982.29
		6	566158.30	2257982.29
		7	566158.30	2257981.29
		8	566159.30	2257981.29
		9	565026.49	2257988.86
		10	565025.52	2257988.67
		11	565025.72	2257987.70
		12	565026.70	2257987.89
		13	565506.18	2257990.14
		14	565505.20	2257989.93
		15	565505.40	2257988.95
		16	565506.38	2257989.14
		17	565203.00	2257990.19
		18	565202.02	2257989.97
		19	565202.22	2257989.00
		20	565203.20	2257989.19
		21	565715.34	2257990.90
		22	565714.34	2257990.90
		23	565714.34	2257989.88
		24	565715.34	2257989.88
		25	565301.28	2257993.01
		26	565297.79	2257991.30
		27	565297.99	2257990.31
		28	565301.48	2257992.01
		29	565754.21	2257996.33
		30	565750.54	2257995.93
		31	565750.54	2257994.93
		32	565754.21	2257995.31
		33	564937.68	2257996.21
		34	564936.69	2257996.02
		35	564936.89	2257995.05
		36	564937.87	2257995.24
		37	564833.76	2257998.72
		38	564832.78	2257998.51
		39	564832.98	2257997.54
		40	564833.96	2257997.73
		41	565273.52	2258005.82
		42	565272.54	2258005.60
		43	565274.51	2257999.08
		44	565275.49	2257999.27
		45	565320.63	2258002.66
		46	565319.65	2258002.45
		47	565319.85	2258001.48

Документ создан в электронной форме. № 1348 от 27.05.2022. Исполнитель: Шулятникова О.А.
Страница 294 из 524. Страница создана: 26.05.2022 12:51

		48	565320.83	2258001.69
		49	564970.30	2258013.83
		50	564969.32	2258013.64
		51	564969.52	2258012.67
		52	564970.49	2258012.86
		53	565964.60	2258019.12
		54	565962.64	2258016.06
		55	565963.51	2258015.56
		56	565965.46	2258018.60
		57	565616.92	2258017.30
		58	565615.93	2258017.30
		59	565615.93	2258016.30
		60	565616.92	2258016.30
		61	565495.80	2258018.88
		62	565494.82	2258018.69
		63	565495.02	2258017.70
		64	565496.00	2258017.91
		65	564883.43	2258019.79
		66	564882.45	2258019.57
		67	564882.65	2258018.60
		68	564883.63	2258018.79
		69	565331.19	2258023.06
		70	565330.21	2258022.84
		71	565330.42	2258021.87
		72	565331.39	2258022.06
		73	565746.01	2258027.73
		74	565745.01	2258027.73
		75	565745.41	2258023.27
		76	565746.40	2258023.27
		77	566001.96	2258026.62
		78	566000.96	2258026.62
		79	566000.96	2258025.62
		80	566001.96	2258025.62
		81	565384.52	2258030.05
		82	565383.54	2258029.87
		83	565383.74	2258028.87
		84	565384.72	2258029.08
		85	566140.25	2258029.89
		86	566139.24	2258029.89
		87	566139.24	2258028.89
		88	566140.25	2258028.89
		89	564921.24	2258035.94
		90	564914.70	2258033.87

Документ создан в электронной форме. № 1348 от 27.05.2022. Исполнитель: Шулятникова О.А.
Страница 295 из 524. Страница создана: 26.05.2022 12:51

		91	564914.90	2258032.90
		92	564920.46	2258034.75
		93	564921.56	2258028.99
		94	564922.54	2258029.20
		95	566029.01	2258034.11
		96	566028.01	2258034.11
		97	566028.01	2258033.09
		98	566029.01	2258033.09
		99	565966.76	2258037.00
		100	565965.76	2258037.00
		101	565965.76	2258036.01
		102	565966.76	2258036.01
		103	565955.30	2258037.74
		104	565954.30	2258037.74
		105	565954.30	2258036.74
		106	565955.30	2258036.74
		107	565372.46	2258040.30
		108	565371.48	2258040.11
		109	565371.68	2258039.14
		110	565372.66	2258039.33
		111	565417.29	2258042.77
		112	565416.31	2258042.58
		113	565416.51	2258041.58
		114	565417.49	2258041.79
		115	566063.97	2258043.10
		116	566062.97	2258043.10
		117	566062.97	2258042.10
		118	566063.97	2258042.10
		119	565609.02	2258051.02
		120	565608.02	2258051.02
		121	565608.02	2258050.02
		122	565609.02	2258050.02
		123	565481.36	2258052.28
		124	565481.56	2258051.28
		125	565485.89	2258051.23
		126	565485.69	2258052.21
		127	566103.52	2258054.03
		128	566102.52	2258054.03
		129	566102.52	2258053.04
		130	566103.52	2258053.04
		131	565383.87	2258054.79
		132	565382.89	2258054.58
		133	565383.09	2258053.61

Документ создан в электронной форме. № 1348 от 27.05.2022. Исполнитель: Шулятникова О.А.
Страница 296 из 524. Страница создана: 26.05.2022 12:51

		134	565384.07	2258053.80
		135	565463.80	2258056.17
		136	565462.82	2258055.98
		137	565463.02	2258054.98
		138	565464.00	2258055.19
		139	565415.09	2258057.16
		140	565414.12	2258056.97
		141	565414.32	2258056.00
		142	565415.30	2258056.19
		143	566127.54	2258060.41
		144	566126.54	2258060.41
		145	566125.74	2258056.97
		146	566126.74	2258056.97
		147	565943.15	2258064.42
		148	565940.99	2258061.57
		149	565941.84	2258061.03
		150	565943.92	2258063.78
		151	565828.28	2258064.59
		152	565827.28	2258064.59
		153	565827.28	2258063.59
		154	565828.28	2258063.59
		155	565918.20	2258076.30
		156	565917.20	2258076.30
		157	565917.20	2258075.31
		158	565918.20	2258075.31
		159	565464.47	2258077.11
		160	565463.49	2258076.92
		161	565463.69	2258075.92
		162	565464.67	2258076.14
		163	565582.47	2258080.26
		164	565581.49	2258080.07
		165	565581.69	2258079.10
		166	565582.67	2258079.29
		167	565496.42	2258087.50
		168	565493.65	2258084.20
		169	565494.47	2258083.63
		170	565497.09	2258086.90
		171	565601.95	2258086.93
		172	565598.90	2258084.58
		173	565599.54	2258083.82
		174	565602.58	2258086.17
		175	565530.79	2258086.26
		176	565529.81	2258086.05

Документ создан в электронной форме. № 1348 от 27.05.2022. Исполнитель: Шулятникова О.А.
Страница 297 из 524. Страница создана: 26.05.2022 12:51

		177	565530.01	2258085.08
		178	565530.99	2258085.29
		179	565492.50	2258088.73
		180	565486.70	2258086.00
		181	565487.11	2258085.10
		182	565492.89	2258087.81
		183	565501.26	2258094.21
		184	565495.45	2258092.17
		185	565497.53	2258086.00
		186	565503.67	2258088.16
		187	565505.74	2258087.12
		188	565502.17	2258087.07
		189	565502.24	2258086.07
		190	565505.82	2258086.12
		191	565971.07	2258088.28
		192	565970.07	2258088.28
		193	565970.07	2258087.28
		194	565971.07	2258087.28
		195	565887.84	2258089.68
		196	565886.84	2258089.68
		197	565886.84	2258088.66
		198	565887.84	2258088.66
		199	565486.64	2258094.11
		200	565485.66	2258093.90
		201	565483.47	2258090.96
		202	565483.67	2258089.96
		203	565484.65	2258090.18
		204	565486.84	2258093.12
		205	565716.42	2258091.36
		206	565715.41	2258091.36
		207	565715.41	2258090.37
		208	565716.42	2258090.37
		209	565510.06	2258094.42
		210	565504.75	2258092.43
		211	565505.09	2258091.48
		212	565510.41	2258093.50
		213	565638.12	2258092.48
		214	565637.12	2258092.48
		215	565637.12	2258091.48
		216	565638.12	2258091.48
		217	565494.21	2258092.83
		218	565493.23	2258092.64
		219	565493.44	2258091.67

		220	565494.41	2258091.86
		221	565679.53	2258098.62
		222	565678.54	2258098.62
		223	565678.54	2258097.62
		224	565679.53	2258097.62
		225	565791.92	2258099.69
		226	565790.92	2258099.69
		227	565790.92	2258098.69
		228	565791.92	2258098.69
		229	565862.40	2258101.28
		230	565861.40	2258101.28
		231	565861.40	2258100.28
		232	565862.40	2258100.28
		233	565597.27	2258111.71
		234	565596.35	2258111.31
		235	565596.76	2258110.38
		236	565597.67	2258110.79
		237	565833.68	2258113.75
		238	565832.68	2258113.75
		239	565832.68	2258112.76
		240	565833.68	2258112.76
		241	565633.90	2258116.86
		242	565632.89	2258116.86
		243	565632.89	2258115.86
		244	565633.90	2258115.86
		245	565473.77	2258118.92
		246	565472.76	2258118.92
		247	565472.76	2258117.93
		248	565473.77	2258117.93
		249	565658.29	2258120.61
		250	565657.29	2258120.61
		251	565657.29	2258119.61
		252	565658.29	2258119.61
		253	565960.47	2258121.06
		254	565959.47	2258121.06
		255	565959.47	2258120.06
		256	565960.47	2258120.06
		257	565814.67	2258121.82
		258	565813.67	2258121.82
		259	565813.67	2258120.82
		260	565814.67	2258120.82
		261	565700.97	2258126.68
		262	565699.97	2258126.68

Документ создан в электронной форме. № 1348 от 27.05.2022. Исполнитель: Шулятникова О.А.
Страница 299 из 524. Страница создана: 26.05.2022 12:51

		263	565699.97	2258125.68
		264	565700.97	2258125.68
		265	565096.28	2258131.61
		266	565095.28	2258131.61
		267	565095.28	2258130.61
		268	565096.28	2258130.61
		269	565747.07	2258133.65
		270	565746.08	2258133.65
		271	565746.08	2258132.63
		272	565747.07	2258132.63
		273	565778.93	2258138.30
		274	565777.93	2258138.30
		275	565777.83	2258134.55
		276	565778.83	2258134.55
		277	565124.82	2258135.74
		278	565123.82	2258135.74
		279	565123.82	2258134.74
		280	565124.82	2258134.74
		281	565944.19	2258136.64
		282	565943.19	2258136.64
		283	565943.19	2258135.64
		284	565944.19	2258135.64
		285	565131.66	2258147.71
		286	565130.67	2258147.71
		287	565130.67	2258146.72
		288	565131.66	2258146.72
		289	565589.90	2258151.18
		290	565588.98	2258150.77
		291	565589.38	2258149.85
		292	565590.30	2258150.25
		293	565459.81	2258156.80
		294	565458.82	2258156.80
		295	565458.82	2258155.80
		296	565459.81	2258155.80
		297	565173.86	2258158.62
		298	565172.86	2258158.62
		299	565172.86	2258157.63
		300	565173.86	2258157.63
		301	565225.43	2258182.06
		302	565224.43	2258182.06
		303	565224.43	2258181.06
		304	565225.43	2258181.06
		305	565581.16	2258195.41

Документ создан в электронной форме. № 1348 от 27.05.2022. Исполнитель: Шулятникова О.А.
Страница 300 из 524. Страница создана: 26.05.2022 12:51

		306	565580.24	2258195.01
		307	565580.64	2258194.08
		308	565581.56	2258194.48
		309	565262.28	2258202.31
		310	565261.36	2258201.91
		311	565262.90	2258198.40
		312	565263.82	2258198.80
		313	565336.40	2258208.60
		314	565335.96	2258209.59
		315	565335.81	2258209.59
		316	565335.81	2258208.60
		317	565546.55	2258220.45
		318	565545.63	2258220.05
		319	565546.03	2258219.13
		320	565546.95	2258219.53
		321	565333.87	2258228.92
		322	565334.80	2258229.30
		323	565334.69	2258229.51
		324	565333.76	2258229.11
		325	565518.53	2258241.09
		326	565517.61	2258240.69
		327	565518.01	2258239.76
		328	565518.93	2258240.16
		329	565452.31	2258250.34
		330	565451.32	2258250.34
		331	565451.32	2258249.34
		332	565452.31	2258249.34
		333	565705.54	2258250.48
		334	565704.54	2258250.48
		335	565704.54	2258249.48
		336	565705.54	2258249.48
		337	565389.71	2258257.88
		338	565388.71	2258257.88
		339	565388.71	2258256.88
		340	565389.71	2258256.88
		341	565491.20	2258266.56
		342	565490.20	2258266.56
		343	565490.20	2258265.56
		344	565491.20	2258265.56
		345	565529.41	2258282.74
		346	565528.49	2258282.33
		347	565528.89	2258281.43
		348	565529.81	2258281.81

Документ создан в электронной форме. № 1348 от 27.05.2022. Исполнитель: Шулятникова О.А.
Страница 301 из 524. Страница создана: 26.05.2022 12:51

		349	565682.46	2258293.60
		350	565681.52	2258293.22
		351	565681.90	2258292.27
		352	565682.84	2258292.65
		353	565692.52	2258297.13
		354	565691.52	2258297.13
		355	565691.52	2258296.14
		356	565692.52	2258296.14
		357	565664.11	2258324.57
		358	565663.18	2258324.19
		359	565663.56	2258323.27
		360	565664.50	2258323.65
		361	565616.64	2258333.75
		362	565613.53	2258332.21
		363	565613.94	2258331.31
		364	565617.04	2258332.83
		365	565673.35	2258340.77
		366	565672.41	2258340.39
		367	565673.76	2258336.95
		368	565674.70	2258337.33
		369	565641.67	2258344.21
		370	565640.67	2258344.21
		371	565640.67	2258343.21
		372	565641.67	2258343.21
		373	565668.77	2258355.81
		374	565665.82	2258354.55
		375	565666.20	2258353.63
		376	565669.15	2258354.86
		377	565645.70	2258363.68
		378	565644.76	2258363.30
		379	565645.14	2258362.38
		380	565646.08	2258362.76
		381	565639.70	2258398.07
		382	565638.70	2258398.07
		383	565638.70	2258397.05
		384	565639.70	2258397.05
		385	565639.70	2258398.07

377	:ЗУ256	1	565828.31	2257835.01
		2	565829.58	2257831.64
		3	565838.65	2257807.80
		4	565844.98	2257790.56
		5	565846.59	2257784.87
		6	565849.31	2257777.18
		7	565849.56	2257776.05
		8	565849.84	2257774.81
		9	565823.64	2257768.58
		10	565820.91	2257778.63
		11	565812.55	2257808.06
		12	565806.56	2257823.65
		13	565809.37	2257828.98
178	:ЗУ257	1	565800.19	2257835.53
		2	565800.11	2257835.79
		3	565796.54	2257853.53
		4	565754.09	2257835.34
		5	565759.78	2257819.38
175	:258	1	565764.98	2257788.26
		2	565756.89	2257810.70
		3	565749.92	2257829.36
		4	565733.91	2257824.90
		5	565710.14	2257818.21
		6	565706.78	2257817.01
		7	565713.75	2257796.04
		8	565715.41	2257790.96
		9	565717.29	2257785.58
		10	565722.63	2257769.93
		11	565732.25	2257769.45
		12	565740.90	2257770.88
		13	565738.24	2257778.70
		14	565752.52	2257783.19
		15	565761.61	2257786.13
378	:ЗУ258	1	565377.19	2258136.64
		2	565383.56	2258119.75
		3	565383.42	2258111.97
		4	565384.94	2258104.88
		5	565386.23	2258102.15
		6	565393.71	2258075.64
		7	565385.77	2258073.07
		8	565383.07	2258082.05
		9	565381.73	2258085.55
		10	565386.50	2258087.18

Документ создан в электронной форме. № 1348 от 27.05.2022. Исполнитель: Шулятникова О.А.
Страница 303 из 524. Страница создана: 26.05.2022 12:51

		11	565384.60	2258093.01
		12	565379.88	2258091.56
		13	565377.76	2258089.28
		14	565379.41	2258085.08
		15	565372.64	2258083.06
		16	565371.44	2258087.62
		17	565377.74	2258089.27
		18	565371.26	2258110.33
		19	565363.06	2258131.66
		20	565373.71	2258135.82
		21	565373.71	2258135.81
144	:259	1	565874.26	2257781.38
		2	565884.87	2257785.32
		3	565884.11	2257787.57
		4	565895.47	2257790.42
		5	565902.86	2257791.77
		6	565898.88	2257803.20
		7	565901.82	2257804.08
		8	565900.02	2257810.98
		9	565898.29	2257816.25
		10	565893.77	2257834.53
		11	565893.63	2257834.51
		12	565883.46	2257832.85
		13	565869.54	2257830.55
		14	565858.57	2257828.32
		15	565863.21	2257815.68
		16	565866.25	2257807.90
		17	565870.82	2257793.91
379	:ЗУ259	1	565232.22	2258087.17
		2	565225.99	2258112.61
		3	565220.29	2258128.41
		4	565216.36	2258138.73
		5	565208.19	2258155.64
		6	565202.31	2258166.93
		7	565199.94	2258172.21
		8	565195.97	2258170.22
		9	565194.54	2258169.32
		10	565194.39	2258169.70
		11	565177.47	2258162.13
		12	565179.92	2258156.68
		13	565196.59	2258128.20
		14	565197.02	2258127.44
		15	565207.50	2258092.00

Документ создан в электронной форме. № 1348 от 27.05.2022. Исполнитель: Шулятникова О.А.
Страница 304 из 524. Страница создана: 26.05.2022 12:51

		16	565212.04	2258082.11
		17	565212.63	2258082.26
278	:260	1	565678.99	2258117.95
		2	565681.03	2258121.10
		3	565679.13	2258135.90
		4	565671.30	2258140.48
		5	565657.76	2258156.44
		6	565642.66	2258161.52
		7	565623.91	2258155.33
		8	565599.84	2258148.83
		9	565603.59	2258136.57
		10	565607.08	2258127.08
		11	565622.23	2258131.68
		12	565636.79	2258123.97
		13	565638.07	2258124.16
		14	565662.17	2258120.25
211	:262	1	565608.55	2258044.90
		2	565603.33	2258066.46
		3	565599.63	2258078.56
		4	565594.33	2258077.39
		5	565593.18	2258081.31
		6	565576.16	2258077.47
		7	565568.71	2258075.66
		8	565574.36	2258052.99
		9	565576.52	2258040.49
		10	565577.24	2258037.64
17	:264	1	566314.51	2257873.64
		2	566306.15	2257893.16
		3	566299.58	2257892.05
		4	566286.09	2257886.38
		5	566256.79	2257874.09
		6	566234.32	2257866.48
		7	566225.90	2257863.63
		8	566223.52	2257863.51
		9	566216.92	2257860.64
		10	566211.60	2257857.59
		11	566220.24	2257835.31
		12	566226.32	2257837.81
		13	566238.80	2257842.29
		14	566244.41	2257844.83
		15	566247.97	2257846.65
		16	566259.52	2257850.23
		17	566261.88	2257851.73

Документ создан в электронной форме. № 1348 от 27.05.2022. Исполнитель: Шулятникова О.А.
Страница 305 из 524. Страница создана: 26.05.2022 12:51

		18	566265.51	2257853.15
		19	566274.80	2257856.80
		20	566289.09	2257862.73
149	:265	1	565761.82	2257753.85
		2	565752.52	2257783.19
		3	565738.24	2257778.70
		4	565740.90	2257770.88
		5	565745.09	2257757.55
		6	565749.01	2257751.76
		7	565760.28	2257753.49
174	:268	1	565749.92	2257829.36
		2	565738.85	2257858.27
		3	565738.61	2257862.23
		4	565734.71	2257873.48
		5	565720.16	2257869.94
		6	565707.68	2257866.72
		7	565696.45	2257864.11
		8	565693.16	2257863.32
		9	565710.14	2257818.21
		10	565733.91	2257824.90
85	:272	1	566088.86	2257692.82
		2	566082.00	2257711.37
		3	566069.74	2257729.25
		4	566064.25	2257726.12
		5	566040.88	2257707.34
		6	566032.14	2257698.44
		7	566052.62	2257672.19
		8	566080.35	2257688.67
272	:273	1	565147.19	2258087.62
		2	565144.32	2258095.44
		3	565143.07	2258098.29
		4	565125.72	2258130.80
		5	565124.45	2258132.51
		6	565123.90	2258133.46
		7	565123.11	2258135.74
		8	565120.77	2258134.69
		9	565120.57	2258135.17
		10	565087.40	2258119.28
		11	565089.25	2258104.98
		12	565089.37	2258085.27
		13	565089.81	2258076.85
		14	565092.95	2258075.14
		15	565099.61	2258074.62

		16	565113.01	2258074.81
		17	565134.39	2258076.54
		18	565141.06	2258076.71
		19	565144.02	2258080.24
		20	565145.41	2258085.36
188	:286	1	565780.54	2257936.85
		2	565780.32	2257937.70
		3	565779.41	2257941.00
		4	565778.70	2257942.40
		5	565776.42	2257948.40
		6	565773.88	2257956.44
		7	565771.05	2257963.03
		8	565755.45	2257958.38
		9	565746.50	2257954.71
		10	565748.70	2257943.68
		11	565751.81	2257928.90
		12	565753.11	2257924.35
		13	565765.75	2257927.81
		14	565764.34	2257932.25
		15	565774.34	2257935.38
91	:290	1	566110.17	2257549.69
		2	566092.28	2257581.35
		3	566076.08	2257572.74
		4	566093.93	2257539.16
		5	566105.87	2257546.89
198	:291	1	565610.86	2257924.63
		2	565609.63	2257934.38
		3	565608.99	2257938.22
		4	565617.06	2257940.00
		5	565615.44	2257947.05
		6	565614.24	2257954.94
		7	565613.88	2257959.09
		8	565584.74	2257954.35
		9	565558.54	2257950.65
		10	565534.91	2257946.62
		11	565540.33	2257926.81
		12	565563.03	2257930.68
		13	565573.94	2257932.39
		14	565578.91	2257918.77
		15	565586.50	2257920.77
		16	565591.53	2257922.43
		17	565591.60	2257921.98
		18	565599.74	2257923.12

		19	565609.08	2257924.32
86	:297	1	566105.48	2257665.10
		2	566091.83	2257694.27
		3	566088.86	2257692.82
		4	566080.35	2257688.67
		5	566052.62	2257672.19
		6	566048.55	2257669.46
		7	566034.93	2257661.33
		8	566028.09	2257655.90
		9	566025.78	2257653.43
		10	566027.02	2257650.42
		11	566037.36	2257631.16
		12	566070.34	2257648.97
		13	566085.56	2257654.92
		14	566091.16	2257657.34
		15	566091.68	2257656.25
		16	566096.43	2257658.50
		17	566095.05	2257661.23
		18	566100.27	2257663.96
		19	566102.02	2257663.27
57	:304	1	566224.80	2257654.02
		2	566217.74	2257666.64
		3	566206.26	2257659.79
		4	566198.36	2257672.14
		5	566133.68	2257637.78
		6	566148.02	2257613.32
		7	566154.72	2257617.36
		8	566171.29	2257627.36
		9	566176.43	2257630.45
		10	566179.54	2257632.32
		11	566195.17	2257639.98
		12	566198.04	2257640.60
		13	566200.88	2257641.62
47	:305	1	566282.67	2257423.21
		2	566279.93	2257421.76
		3	566276.86	2257419.77
		4	566264.22	2257412.28
		5	566276.84	2257391.74
		6	566280.37	2257387.61
		7	566288.40	2257383.39
		8	566299.32	2257389.32
		9	566301.24	2257390.36
103	:309	1	566105.33	2257496.40

Документ создан в электронной форме. № 1348 от 27.05.2022. Исполнитель: Шулятникова О.А.
Страница 308 из 524. Страница создана: 26.05.2022 12:51

		2	566064.77	2257475.91
		3	566079.64	2257446.48
		4	566120.20	2257466.97
18	:311	1	566285.60	2257887.49
		2	566277.82	2257905.90
		3	566270.74	2257903.43
		4	566229.09	2257888.49
		5	566203.23	2257879.33
		6	566211.60	2257857.59
		7	566216.92	2257860.64
		8	566223.52	2257863.51
		9	566225.90	2257863.63
		10	566259.17	2257876.94
37	:313	1	566246.64	2257721.76
		2	566242.62	2257721.00
		3	566221.40	2257711.84
		4	566203.54	2257702.74
		5	566189.59	2257695.03
		6	566188.06	2257693.23
		7	566198.13	2257673.80
		8	566197.91	2257672.85
		9	566198.36	2257672.14
		10	566206.26	2257659.79
		11	566217.74	2257666.64
		12	566230.92	2257674.92
		13	566243.56	2257681.37
		14	566256.78	2257687.56
		15	566259.50	2257688.77
48	:1918	1	566307.92	2257436.56
		2	566295.46	2257462.08
		3	566289.03	2257458.88
		4	566271.08	2257449.89
		5	566250.06	2257436.70
		6	566253.09	2257431.96
		7	566254.79	2257429.42
		8	566253.90	2257428.85
		9	566251.50	2257427.43
		10	566254.04	2257423.19
		11	566256.49	2257424.68
		12	566264.22	2257412.28
		13	566276.86	2257419.77
		14	566279.93	2257421.76
		15	566282.67	2257423.21

Документ создан в электронной форме. № 1348 от 27.05.2022. Исполнитель: Шулятникова О.А.
Страница 309 из 524. Страница создана: 26.05.2022 12:51

		16	566293.69	2257429.07
295	:1919	1	565753.62	2258299.12
		2	565753.89	2258302.18
		3	565750.55	2258310.84
		4	565748.20	2258322.60
		5	565750.05	2258325.33
		6	565768.60	2258334.13
		7	565763.07	2258355.64
		8	565755.83	2258353.08
		9	565752.91	2258351.73
		10	565745.01	2258349.02
		11	565745.90	2258344.38
		12	565746.99	2258328.18
		13	565744.49	2258327.11
		14	565731.12	2258323.55
		15	565719.03	2258320.18
		16	565708.91	2258317.86
		17	565690.84	2258312.19
		18	565686.43	2258310.13
		19	565686.02	2258309.92
		20	565694.14	2258294.95
		21	565692.94	2258294.12
		22	565697.09	2258287.17
		23	565699.64	2258282.14
		24	565702.28	2258283.57
		25	565702.44	2258283.28
		26	565706.73	2258285.68
		27	565722.21	2258290.42
		28	565723.68	2258291.30
		29	565729.80	2258293.05
		30	565731.48	2258292.91
		31	565738.06	2258295.19
269	:1920	1	565212.63	2258082.26
		2	565232.22	2258087.17
		3	565225.99	2258112.61
		4	565220.29	2258128.41
		5	565216.36	2258138.73
		6	565208.19	2258155.64
		7	565202.31	2258166.93
		8	565199.94	2258172.21
		9	565195.97	2258170.22
		10	565194.54	2258169.32
		11	565194.39	2258169.70

Документ создан в электронной форме. № 1348 от 27.05.2022. Исполнитель: Шулятникова О.А.
Страница 310 из 524. Страница создана: 26.05.2022 12:51

		12	565177.47	2258162.13
		13	565179.92	2258156.68
		14	565196.59	2258128.20
		15	565197.55	2258127.67
270	:1921	1	565207.50	2258092.00
		2	565197.02	2258127.44
		3	565196.59	2258128.20
		4	565179.92	2258156.68
		5	565177.47	2258162.13
		6	565174.28	2258160.47
		7	565175.94	2258157.13
		8	565152.26	2258146.13
		9	565153.66	2258142.95
		10	565154.17	2258142.59
		11	565161.69	2258128.60
		12	565167.24	2258119.99
		13	565177.99	2258099.47
		14	565181.10	2258089.77
29	:1926	1	566073.07	2257944.96
		2	566063.43	2257976.55
		3	566056.51	2257985.44
		4	565990.87	2257969.34
		5	565996.63	2257944.32
		6	566002.54	2257927.91
		7	566008.26	2257931.58
		8	566037.06	2257938.08
		9	566052.69	2257941.99
230	:1927	1	565417.23	2257891.83
		2	565417.20	2257892.00
		3	565414.31	2257910.31
		4	565412.02	2257922.12
		5	565411.37	2257926.01
		6	565405.20	2257924.80
		7	565401.67	2257924.37
		8	565400.66	2257926.89
		9	565389.60	2257924.32
		10	565375.29	2257920.06
		11	565367.54	2257916.38
		12	565370.35	2257909.41
		13	565376.77	2257898.19
		14	565379.67	2257889.03
		15	565382.41	2257881.97
		16	565407.54	2257887.40

		17	565411.49	2257885.12
87	:2014	1	566037.36	2257631.16
		2	566027.02	2257650.42
		3	566025.78	2257653.43
		4	566017.08	2257647.33
		5	566011.97	2257646.29
		6	565981.59	2257634.55
		7	565991.25	2257610.98
189	:2015	1	565756.59	2257912.61
		2	565754.29	2257920.22
		3	565753.11	2257924.35
		4	565751.81	2257928.90
		5	565748.70	2257943.68
		6	565746.50	2257954.71
		7	565755.45	2257958.38
		8	565750.07	2257972.02
		9	565706.82	2257962.96
		10	565708.83	2257955.01
		11	565712.14	2257942.25
		12	565716.16	2257941.57
		13	565717.56	2257939.12
		14	565722.61	2257922.36
		15	565719.10	2257921.53
		16	565723.33	2257905.97
		17	565729.07	2257907.39
		18	565734.63	2257908.55
		19	565733.91	2257911.35
		20	565739.88	2257913.11
		21	565741.30	2257908.29
		22	565744.91	2257909.36
		23	565753.51	2257911.59
176	:2016	1	565754.10	2257835.34
		2	565796.54	2257853.53
		3	565797.54	2257855.52
		4	565797.13	2257859.20
		5	565796.25	2257863.21
		6	565789.40	2257867.64
		7	565776.84	2257864.49
		8	565774.82	2257870.68
		9	565772.35	2257883.93
		10	565751.32	2257878.81
		11	565748.93	2257853.55
221	:2017	1	565539.92	2257868.68

Документ создан в электронной форме. № 1348 от 27.05.2022. Исполнитель: Шулятникова О.А.
Страница 312 из 524. Страница создана: 26.05.2022 12:51

		2	565536.43	2257880.57
		3	565528.26	2257909.83
		4	565520.27	2257908.01
		5	565515.19	2257906.85
		6	565521.67	2257877.51
		7	565523.30	2257870.20
		8	565523.99	2257865.44
222	:2019	1	565508.02	2257861.93
		2	565523.99	2257865.44
		3	565523.30	2257870.20
		4	565521.67	2257877.51
		5	565515.19	2257906.85
		6	565514.09	2257906.61
		7	565499.24	2257902.88
		8	565498.95	2257902.84
		9	565501.21	2257887.82
		10	565502.64	2257883.06
		11	565505.52	2257873.67
265	:2023	1	565269.05	2258155.07
		2	565266.11	2258163.75
		3	565265.55	2258165.29
		4	565264.12	2258168.37
		5	565263.37	2258168.04
		6	565261.72	2258171.22
		7	565253.29	2258182.70
		8	565249.53	2258191.07
		9	565247.89	2258195.01
		10	565231.54	2258187.11
		11	565227.51	2258185.21
		12	565230.19	2258179.57
		13	565233.94	2258181.42
		14	565244.04	2258160.76
		15	565244.89	2258161.07
		16	565251.10	2258148.14
213	:2025	1	565641.27	2258044.90
		2	565638.53	2258058.70
		3	565636.45	2258076.66
		4	565635.15	2258088.35
		5	565631.84	2258087.71
		6	565617.39	2258085.41
		7	565603.95	2258081.47
		8	565608.32	2258061.10
		9	565611.17	2258047.11

		10	565612.67	2258040.54
159	:2026	1	565395.64	2257656.75
		2	565410.37	2257659.41
		3	565415.72	2257660.57
		4	565421.84	2257662.58
		5	565410.85	2257681.63
		6	565408.66	2257687.87
		7	565404.08	2257698.89
		8	565401.49	2257719.36
		9	565395.70	2257719.98
		10	565382.09	2257713.36
		11	565391.40	2257669.70
		12	565393.94	2257661.52
262	:2043	1	565300.59	2258201.93
		2	565295.35	2258211.82
		3	565293.35	2258215.81
		4	565283.68	2258211.18
		5	565278.77	2258208.83
		6	565282.63	2258200.65
		7	565285.89	2258194.03
261	:2044	1	565328.22	2258148.12
		2	565308.86	2258185.85
		3	565300.59	2258201.93
		4	565285.89	2258194.03
		5	565286.64	2258192.33
		6	565288.64	2258187.77
		7	565313.10	2258135.10
		8	565324.77	2258140.55
27	:2172	1	566050.70	2257986.15
		2	566050.32	2257996.00
		3	566047.37	2258025.38
		4	566026.28	2258022.87
		5	566005.53	2258018.08
		6	565999.04	2258015.63
		7	565989.17	2258009.07
		8	565985.94	2258005.84
		9	565983.73	2257999.79
		10	565989.04	2257977.26
		11	565990.73	2257970.00
		12	566012.75	2257977.12
		13	566032.37	2257982.50
256	:2174	1	565429.51	2258186.07
		2	565429.38	2258186.47

Документ создан в электронной форме. № 1348 от 27.05.2022. Исполнитель: Шулятникова О.А.
Страница 314 из 524. Страница создана: 26.05.2022 12:51

		3	565422.41	2258204.68
		4	565412.75	2258228.87
		5	565410.14	2258235.49
		6	565408.40	2258236.11
		7	565406.52	2258239.48
		8	565404.21	2258242.68
		9	565400.49	2258243.25
		10	565388.24	2258237.91
		11	565390.56	2258233.71
		12	565387.87	2258232.38
		13	565394.68	2258220.00
		14	565392.54	2258218.11
		15	565394.01	2258216.02
		16	565400.27	2258200.98
		17	565403.51	2258192.02
		18	565403.84	2258191.14
		19	565422.53	2258181.72
370	:2188	1	566352.40	2257530.31
		2	566354.19	2257527.78
		3	566351.53	2257526.07
		4	566353.37	2257522.82
		5	566342.52	2257515.30
		6	566365.51	2257468.46
		7	566361.76	2257466.61
		8	566361.42	2257467.28
		9	566359.43	2257471.05
		10	566356.55	2257476.60
		11	566338.37	2257512.55
		12	566337.68	2257512.22
		13	566335.49	2257516.46
		14	566346.70	2257524.27
		15	566346.25	2257525.03
		16	566353.30	2257528.44
		17	566307.61	2257586.71
		18	566307.31	2257586.57
		19	566311.79	2257576.68
		20	566310.51	2257575.47
		21	566311.01	2257574.43
		22	566315.76	2257576.68
		23	566321.27	2257567.36
		24	566325.46	2257569.52
		25	566327.76	2257565.08
		26	566323.81	2257563.04

		27	566343.70	2257529.37
		28	566348.22	2257531.55
		29	566330.24	2257562.00
		30	566330.32	2257562.05
		31	566328.37	2257565.53
		32	566328.20	2257565.44
		33	566317.74	2257583.18
		34	566310.90	2257579.91
		35	566060.41	2257591.41
		36	566056.50	2257589.37
		37	566056.19	2257588.75
		38	566066.67	2257569.85
		39	566066.87	2257569.85
		40	566066.87	2257569.50
		41	566073.56	2257557.45
		42	566071.60	2257556.33
		43	566073.51	2257552.82
		44	566075.54	2257553.98
		45	566081.64	2257543.29
		46	566091.73	2257525.55
		47	566090.12	2257524.62
		48	566092.07	2257521.16
		49	566093.70	2257522.06
		50	566094.44	2257520.78
		51	566098.78	2257523.27
		52	566117.63	2257647.43
		53	566116.44	2257646.79
		54	566129.75	2257622.24
		55	566129.21	2257621.98
		56	566131.02	2257618.40
		57	566131.66	2257618.73
		58	566146.41	2257591.53
		59	566145.99	2257591.31
		60	566147.49	2257588.52
		61	566147.89	2257587.78
		62	566148.31	2257588.02
		63	566153.04	2257579.29
		64	566153.10	2257579.31
		65	566155.55	2257574.81
		66	566155.22	2257574.62
		67	566155.41	2257573.95
		68	566157.32	2257570.66
		69	566165.38	2257553.44

Документ создан в электронной форме. № 1348 от 27.05.2022. Исполнитель: Шулятникова О.А.
Страница 316 из 524. Страница создана: 26.05.2022 12:51

		70	566170.74	2257544.05
		71	566170.23	2257543.76
		72	566172.07	2257540.18
		73	566172.72	2257540.56
		74	566181.80	2257524.65
		75	566194.16	2257504.51
		76	566194.92	2257501.81
		77	566197.62	2257497.02
		78	566197.44	2257496.92
		79	566199.43	2257493.43
		80	566199.57	2257493.53
		81	566205.70	2257482.62
		82	566205.36	2257482.45
		83	566207.38	2257478.97
		84	566207.67	2257479.11
		85	566209.19	2257476.41
		86	566208.97	2257476.22
		87	566223.32	2257451.43
		88	566228.35	2257441.78
		89	566243.88	2257417.54
		90	566246.45	2257413.51
		91	566246.41	2257413.49
		92	566248.55	2257410.09
		93	566255.73	2257413.65
		94	566275.18	2257383.08
		95	566280.44	2257386.42
		96	566279.39	2257388.11
		97	566279.73	2257388.35
		98	566276.84	2257391.74
		99	566264.22	2257412.28
		100	566256.49	2257424.68
		101	566255.60	2257424.13
		102	566254.04	2257423.19
		103	566252.08	2257426.46
		104	566247.44	2257424.94
		105	566228.70	2257454.23
		106	566236.35	2257458.48
		107	566234.21	2257461.87
		108	566226.65	2257457.67
		109	566209.50	2257489.07
		110	566196.03	2257511.01
		111	566202.18	2257514.47
		112	566200.49	2257517.37

Документ создан в электронной форме. № 1348 от 27.05.2022. Исполнитель: Шулятникова О.А.
Страница 317 из 524. Страница создана: 26.05.2022 12:51

		113	566200.18	2257517.93
		114	566193.94	2257514.42
		115	566186.88	2257525.95
		116	566193.43	2257530.03
		117	566191.48	2257533.54
		118	566184.84	2257529.39
		119	566166.09	2257561.79
		120	566171.67	2257564.63
		121	566171.88	2257564.59
		122	566170.78	2257566.27
		123	566169.95	2257568.24
		124	566164.08	2257565.25
		125	566162.11	2257568.67
		126	566159.75	2257576.99
		127	566165.28	2257579.36
		128	566163.74	2257583.04
		129	566158.03	2257580.59
		130	566135.54	2257622.10
		131	566140.93	2257625.35
		132	566138.91	2257628.81
		133	566133.62	2257625.61
		134	566124.26	2257642.85
		135	566120.77	2257641.12
		136	565797.66	2257709.31
		137	565773.13	2257698.52
		138	565773.82	2257696.76
		139	565757.37	2257691.57
		140	565718.72	2257674.54
		141	565717.13	2257670.41
		142	565571.20	2257616.81
		143	565541.66	2257608.01
		144	565543.61	2257601.54
		145	565547.48	2257602.58
		146	565546.94	2257604.36
		147	565572.78	2257612.07
		148	565600.67	2257622.31
		149	565602.01	2257618.66
		150	565605.73	2257620.13
		151	565604.42	2257623.69
		152	565652.47	2257641.33
		153	565652.85	2257640.31
		154	565656.66	2257641.81
		155	565656.29	2257642.85

Документ создан в электронной форме. № 1348 от 27.05.2022. Исполнитель: Шулятникова О.А.
Страница 318 из 524. Страница создана: 26.05.2022 12:51

		156	565699.75	2257658.69
		157	565700.08	2257657.82
		158	565702.53	2257658.62
		159	565703.30	2257656.37
		160	565704.67	2257656.87
		161	565703.52	2257660.07
		162	565715.37	2257664.43
		163	565716.59	2257661.40
		164	565717.06	2257661.59
		165	565715.89	2257664.51
		166	565719.14	2257665.79
		167	565719.13	2257665.81
		168	565720.81	2257666.43
		169	565720.99	2257666.50
		170	565722.64	2257670.81
		171	565799.81	2257704.78
		172	565799.52	2257705.09
		173	565777.66	2257754.61
		174	565774.55	2257753.02
		175	565706.07	2257736.13
		176	565675.53	2257725.91
		177	565671.15	2257731.41
		178	565658.34	2257725.88
		179	565635.74	2257720.17
		180	565630.93	2257716.90
		181	565591.05	2257704.92
		182	565590.51	2257706.60
		183	565586.74	2257705.25
		184	565587.22	2257703.78
		185	565565.56	2257697.26
		186	565565.02	2257699.08
		187	565552.33	2257695.98
		188	565549.00	2257695.17
		189	565551.70	2257686.16
		190	565486.90	2257668.04
		191	565484.55	2257675.91
		192	565483.65	2257675.49
		193	565480.73	2257674.66
		194	565483.04	2257666.95
		195	565469.13	2257663.06
		196	565466.03	2257671.31
		197	565462.01	2257670.77
		198	565465.33	2257661.80

Документ создан в электронной форме. № 1348 от 27.05.2022. Исполнитель: Шулятникова О.А.
Страница 319 из 524. Страница создана: 26.05.2022 12:51

		199	565392.00	2257646.77
		200	565389.94	2257655.80
		201	565386.00	2257655.16
		202	565388.17	2257645.58
		203	565384.50	2257644.44
		204	565388.54	2257631.59
		205	565391.60	2257632.44
		206	565392.39	2257632.70
		207	565389.82	2257640.86
		208	565394.82	2257642.40
		209	565443.46	2257652.27
		210	565457.59	2257652.46
		211	565465.32	2257655.49
		212	565465.78	2257654.00
		213	565469.66	2257654.99
		214	565469.06	2257656.96
		215	565477.15	2257660.12
		216	565501.95	2257667.04
		217	565502.84	2257664.03
		218	565506.67	2257665.12
		219	565505.80	2257668.11
		220	565529.00	2257674.61
		221	565529.61	2257672.74
		222	565532.46	2257673.66
		223	565533.40	2257673.99
		224	565533.42	2257673.99
		225	565532.86	2257675.70
		226	565558.19	2257682.77
		227	565558.34	2257682.25
		228	565562.18	2257683.38
		229	565562.06	2257683.83
		230	565565.31	2257684.76
		231	565565.82	2257692.14
		232	565615.79	2257707.12
		233	565618.12	2257700.25
		234	565621.95	2257701.39
		235	565619.62	2257708.29
		236	565670.91	2257723.68
		237	565673.81	2257720.05
		238	565680.40	2257722.26
		239	565680.51	2257722.59
		240	565687.61	2257724.68
		241	565707.43	2257731.32

Документ создан в электронной форме. № 1348 от 27.05.2022. Исполнитель: Шулятникова О.А.
Страница 320 из 524. Страница создана: 26.05.2022 12:51

		242	565729.69	2257736.82
		243	565741.68	2257740.57
		244	565756.75	2257743.48
		245	565776.31	2257748.32
		246	565779.68	2257750.03
		247	565879.30	2257783.26
		248	565874.26	2257781.38
		249	565858.48	2257776.88
		250	565858.22	2257777.75
		251	565849.71	2257775.43
		252	565849.73	2257775.31
		253	565850.02	2257774.48
		254	565835.12	2257770.99
		255	565831.22	2257770.09
		256	565823.47	2257768.29
		257	565814.81	2257766.25
		258	565816.85	2257759.35
		259	565835.80	2257763.95
		260	565835.12	2257766.94
		261	565850.97	2257770.59
		262	565870.26	2257776.05
		263	565871.54	2257771.11
		264	565875.35	2257772.37
		265	565874.11	2257777.11
		266	565880.71	2257778.99
		267	565477.73	2257854.55
		268	565475.39	2257854.03
		269	565473.82	2257853.65
		270	565476.24	2257841.36
		271	565433.01	2257832.80
		272	565429.29	2257838.47
		273	565426.46	2257837.88
		274	565425.28	2257843.35
		275	565421.36	2257842.55
		276	565422.55	2257837.07
		277	565369.72	2257825.99
		278	565367.51	2257835.98
		279	565363.61	2257835.10
		280	565365.81	2257825.19
		281	565342.86	2257820.37
		282	565342.82	2257820.52
		283	565338.05	2257819.59
		284	565338.09	2257819.40

Документ создан в электронной форме. № 1348 от 27.05.2022. Исполнитель: Шулятникова О.А.
Страница 321 из 524. Страница создана: 26.05.2022 12:51

		285	565339.12	2257814.49
		286	565374.22	2257821.84
		287	565378.61	2257795.36
		288	565378.68	2257795.38
		289	565379.08	2257799.76
		290	565381.85	2257800.33
		291	565378.14	2257822.65
		292	565426.98	2257832.87
		293	565430.68	2257827.25
		294	565433.18	2257827.73
		295	565437.51	2257807.02
		296	565437.85	2257807.04
		297	565441.41	2257807.87
		298	565437.10	2257828.51
		299	565481.62	2257837.35
		300	565485.56	2257818.40
		301	565489.44	2257819.35
		302	565485.54	2257838.11
		303	565511.83	2257843.33
		304	565518.36	2257841.20
		305	565523.57	2257842.88
		306	565521.18	2257850.28
		307	565480.15	2257842.15
		308	565840.08	2257892.80
		309	565839.36	2257892.57
		310	565839.81	2257891.05
		311	565836.33	2257890.05
		312	565835.98	2257891.69
		313	565834.22	2257891.19
		314	565843.03	2257866.17
		315	565843.64	2257864.72
		316	565848.17	2257866.36
		317	565840.14	2257888.56
		318	565841.41	2257889.01
		319	565525.57	2257958.48
		320	565504.28	2257953.45
		321	565452.89	2257944.15
		322	565451.89	2257947.92
		323	565447.99	2257947.05
		324	565448.94	2257943.44
		325	565393.39	2257933.38
		326	565356.07	2257921.88
		327	565355.92	2257922.38

Документ создан в электронной форме. № 1348 от 27.05.2022. Исполнитель: Шулятникова О.А.
Страница 322 из 524. Страница создана: 26.05.2022 12:51

		328	565352.13	2257921.55
		329	565351.99	2257921.55
		330	565352.26	2257920.70
		331	565344.14	2257918.18
		332	565346.55	2257910.40
		333	565348.42	2257910.83
		334	565350.94	2257911.47
		335	565350.18	2257914.84
		336	565394.57	2257928.52
		337	565410.80	2257931.46
		338	565412.48	2257922.64
		339	565416.25	2257923.38
		340	565416.40	2257923.40
		341	565415.45	2257928.31
		342	565414.74	2257932.17
		343	565505.30	2257948.54
		344	565526.97	2257953.69
		345	565688.02	2257984.73
		346	565683.73	2257983.85
		347	565684.42	2257979.68
		348	565616.75	2257965.05
		349	565599.56	2257962.46
		350	565600.33	2257957.74
		351	565617.65	2257960.14
		352	565667.63	2257970.93
		353	565684.97	2257948.99
		354	565694.72	2257951.22
		355	565753.40	2258040.42
		356	565748.11	2258039.11
		357	565747.67	2258038.81
		358	565741.29	2258037.12
		359	565742.55	2258032.62
		360	565749.91	2258034.42
		361	565758.27	2258004.89
		362	565780.75	2257944.98
		363	565790.00	2257914.62
		364	565794.78	2257916.12
		365	565794.21	2257917.99
		366	565792.12	2257917.40
		367	565784.92	2257948.07
		368	565763.02	2258006.46
		369	565758.54	2258022.30
		370	565760.69	2258023.01

Документ создан в электронной форме. № 1348 от 27.05.2022. Исполнитель: Шулятникова О.А.
Страница 323 из 524. Страница создана: 26.05.2022 12:51

		371	565759.76	2258026.90
		372	565757.44	2258026.14
		373	564957.31	2258057.90
		374	564950.56	2258054.72
		375	564941.35	2258032.57
		376	564943.93	2257981.48
		377	564935.28	2257980.42
		378	564935.83	2257976.45
		379	564944.13	2257977.47
		380	564947.09	2257918.87
		381	564941.13	2257918.42
		382	564941.50	2257914.46
		383	564947.30	2257914.89
		384	564947.34	2257913.96
		385	564952.33	2257914.22
		386	564946.40	2258031.69
		387	565475.83	2258070.97
		388	565455.05	2258064.02
		389	565401.16	2258042.53
		390	565393.52	2258061.17
		391	565389.68	2258059.94
		392	565397.44	2258041.06
		393	565338.95	2258017.77
		394	565341.14	2258012.31
		395	565344.95	2258013.55
		396	565344.53	2258014.59
		397	565375.56	2258026.97
		398	565376.69	2258024.15
		399	565380.45	2258025.48
		400	565379.27	2258028.44
		401	565402.63	2258037.74
		402	565404.16	2258033.87
		403	565407.95	2258035.20
		404	565406.34	2258039.23
		405	565456.77	2258059.32
		406	565477.44	2258066.22
		407	565604.76	2258133.39
		408	565598.79	2258131.47
		409	565607.21	2258096.98
		410	565524.20	2258076.66
		411	565496.61	2258067.31
		412	565496.23	2258064.66
		413	565497.76	2258065.18

Документ создан в электронной форме. № 1348 от 27.05.2022. Исполнитель: Шулятникова О.А.
Страница 324 из 524. Страница создана: 26.05.2022 12:51

		414	565499.88	2258058.56
		415	565500.44	2258058.75
		416	565500.56	2258059.56
		417	565500.09	2258061.20
		418	565500.81	2258061.38
		419	565501.12	2258063.57
		420	565525.68	2258071.87
		421	565571.31	2258083.04
		422	565572.87	2258076.66
		423	565576.16	2258077.47
		424	565576.77	2258077.61
		425	565575.20	2258083.99
		426	565605.32	2258091.36
		427	565607.44	2258082.49
		428	565611.29	2258083.63
		429	565609.21	2258092.31
		430	565613.28	2258093.31
		431	565644.87	2258095.21
		432	565645.07	2258091.93
		433	565645.78	2258090.34
		434	565649.83	2258091.08
		435	565649.02	2258092.90
		436	565648.88	2258095.47
		437	565664.10	2258096.39
		438	565664.77	2258093.97
		439	565665.41	2258094.11
		440	565668.77	2258094.59
		441	565666.81	2258101.56
		442	565612.05	2258098.22
		443	565604.51	2258129.12
		444	565606.14	2258129.62
		445	566042.88	2258209.85
		446	565978.44	2258118.33
		447	565959.06	2258119.97
		448	565958.56	2258112.97
		449	565981.85	2258111.02
		450	566048.60	2258205.82
		451	565366.41	2258253.42
		452	565343.81	2258247.04
		453	565341.79	2258244.86
		454	565299.00	2258225.55
		455	565295.91	2258225.01
		456	565163.46	2258161.78

Документ создан в электронной форме. № 1348 от 27.05.2022. Исполнитель: Шулятникова О.А.
Страница 325 из 524. Страница создана: 26.05.2022 12:51

		457	565158.21	2258157.20
		458	565119.32	2258140.79
		459	565093.31	2258126.89
		460	565083.67	2258127.20
		461	565051.69	2258112.54
		462	565038.87	2258108.82
		463	565029.17	2258104.67
		464	565021.65	2258100.73
		465	565014.14	2258097.17
		466	564990.97	2258087.31
		467	564979.04	2258081.05
		468	564980.81	2258077.20
		469	564981.49	2258077.49
		470	564991.41	2258081.73
		471	564993.38	2258082.90
		472	565011.45	2258090.60
		473	565011.54	2258090.39
		474	565012.84	2258090.94
		475	565013.81	2258088.80
		476	565016.21	2258089.61
		477	565015.14	2258092.17
		478	565024.31	2258094.90
		479	565031.66	2258100.30
		480	565040.66	2258104.12
		481	565046.44	2258105.81
		482	565047.73	2258102.51
		483	565049.18	2258103.20
		484	565051.37	2258104.15
		485	565050.28	2258106.92
		486	565053.44	2258107.82
		487	565084.69	2258122.17
		488	565094.12	2258122.69
		489	565102.38	2258126.80
		490	565102.52	2258126.51
		491	565106.13	2258128.24
		492	565105.96	2258128.55
		493	565121.48	2258136.26
		494	565129.87	2258139.82
		495	565131.23	2258136.85
		496	565134.81	2258138.63
		497	565133.56	2258141.36
		498	565154.94	2258150.37
		499	565156.04	2258147.88

Документ создан в электронной форме. № 1348 от 27.05.2022. Исполнитель: Шулятникова О.А.
Страница 326 из 524. Страница создана: 26.05.2022 12:51

		500	565159.67	2258149.56
		501	565158.62	2258151.94
		502	565160.90	2258152.89
		503	565166.24	2258157.56
		504	565181.57	2258164.89
		505	565181.93	2258164.13
		506	565185.59	2258165.76
		507	565185.18	2258166.62
		508	565209.16	2258178.05
		509	565209.74	2258176.84
		510	565213.35	2258178.55
		511	565212.77	2258179.78
		512	565245.86	2258195.58
		513	565246.36	2258194.48
		514	565248.74	2258195.55
		515	565248.80	2258195.46
		516	565250.03	2258196.05
		517	565249.47	2258197.31
		518	565269.35	2258206.79
		519	565270.25	2258204.90
		520	565273.88	2258206.58
		521	565273.54	2258207.29
		522	565297.26	2258220.19
		523	565303.86	2258221.31
		524	565306.94	2258222.68
		525	565307.25	2258222.11
		526	565309.58	2258223.18
		527	565310.94	2258223.70
		528	565310.60	2258224.34
		529	565336.85	2258236.18
		530	565339.03	2258231.46
		531	565342.67	2258233.12
		532	565340.50	2258237.84
		533	565343.21	2258239.07
		534	565346.52	2258242.61
		535	565367.31	2258248.49
		536	565400.21	2258244.01
		537	565404.02	2258243.22
		538	565405.00	2258241.59
		539	565406.51	2258239.48
		540	565408.40	2258236.11
		541	565409.70	2258235.99
		542	565409.87	2258235.59

Документ создан в электронной форме. № 1348 от 27.05.2022. Исполнитель: Шулятникова О.А.
Страница 327 из 524. Страница создана: 26.05.2022 12:51

		543	565410.14	2258235.49
		544	565411.51	2258232.03
		545	565412.43	2258232.41
		546	565409.96	2258238.38
		547	565413.14	2258239.71
		548	565409.23	2258247.87
		549	565366.41	2258253.42
		550	565671.63	2258341.29
		551	565666.95	2258339.49
		552	565680.26	2258305.93
		553	565688.61	2258290.70
		554	565681.51	2258287.05
		555	565683.17	2258283.61
		556	565681.11	2258282.62
		557	565681.21	2258282.43
		558	565690.35	2258287.15
		559	565695.09	2258278.42
		560	565706.50	2258261.32
		561	565700.85	2258257.57
		562	565695.56	2258255.08
		563	565697.27	2258251.45
		564	565702.82	2258254.06
		565	565708.67	2258257.95
		566	565731.71	2258213.81
		567	565721.79	2258208.31
		568	565723.60	2258204.73
		569	565733.56	2258210.26
		570	565749.60	2258179.54
		571	565775.66	2258149.42
		572	565800.51	2258124.40
		573	565797.69	2258121.60
		574	565800.33	2258118.59
		575	565803.32	2258121.55
		576	565815.00	2258109.82
		577	565824.11	2258077.11
		578	565833.43	2258069.21
		579	565834.41	2258065.23
		580	565839.14	2258066.86
		581	565837.90	2258071.99
		582	565828.52	2258079.93
		583	565819.47	2258112.40
		584	565808.05	2258123.90
		585	565806.13	2258124.54

Документ создан в электронной форме. № 1348 от 27.05.2022. Исполнитель: Шулятникова О.А.
Страница 328 из 524. Страница создана: 26.05.2022 12:51

		586	565798.72	2258131.68
		587	565786.02	2258146.08
		588	565778.98	2258152.20
		589	565772.82	2258160.33
		590	565753.76	2258182.37
		591	565751.30	2258187.08
		592	565752.73	2258187.54
		593	565750.72	2258191.09
		594	565749.42	2258190.69
		595	565726.23	2258235.11
		596	565732.29	2258238.57
		597	565730.82	2258240.99
		598	565730.24	2258242.01
		599	565724.38	2258238.67
		600	565712.72	2258261.01
		601	565705.94	2258271.16
		602	565707.04	2258271.75
		603	565705.98	2258274.01
		604	565707.31	2258274.70
		605	565706.57	2258276.00
		606	565703.70	2258274.53
		607	565699.38	2258281.00
		608	565692.13	2258294.71
		609	565687.18	2258303.70
		610	565688.58	2258304.51
		611	565686.68	2258308.02
		612	565685.24	2258307.21
		613	565737.67	2258442.82
		614	565734.14	2258441.31
		615	565735.82	2258437.11
		616	565713.70	2258428.24
		617	565711.33	2258434.14
		618	565707.61	2258432.67
		619	565709.99	2258426.74
		620	565688.16	2258417.99
		621	565674.55	2258411.59
		622	565671.83	2258418.06
		623	565669.82	2258417.14
		624	565673.48	2258408.34
		625	565661.22	2258402.77
		626	565654.95	2258399.04
		627	565653.46	2258401.68
		628	565639.98	2258395.32

Документ создан в электронной форме. № 1348 от 27.05.2022. Исполнитель: Шулятникова О.А.
Страница 329 из 524. Страница создана: 26.05.2022 12:51

		629	565634.66	2258396.10
		630	565628.30	2258392.40
		631	565624.94	2258399.66
		632	565624.06	2258399.26
		633	565627.26	2258391.50
		634	565624.76	2258390.53
		635	565624.83	2258390.39
		636	565601.09	2258381.14
		637	565602.20	2258377.94
		638	565598.57	2258376.44
		639	565599.19	2258375.04
		640	565638.91	2258390.43
		641	565643.79	2258389.72
		642	565662.10	2258343.66
		643	565666.75	2258345.49
		644	565648.15	2258392.28
		645	565655.33	2258397.03
		646	565690.13	2258413.39
		647	565741.39	2258433.95
		648	565737.92	2258442.61
187	:2189	1	565785.59	2257918.63
		2	565780.54	2257936.85
		3	565774.34	2257935.38
		4	565764.34	2257932.25
		5	565765.75	2257927.81
		6	565753.11	2257924.35
		7	565754.29	2257920.22
		8	565756.59	2257912.61
		9	565759.53	2257913.01
320	:2190	1	565609.03	2258330.00
		2	565601.16	2258348.38
		3	565578.17	2258338.54
		4	565586.06	2258320.16
92	:57	1	566166.88	2257550.26
		2	566154.31	2257574.12
		3	566152.90	2257573.36
		4	566151.62	2257575.57
		5	566142.65	2257570.70
		6	566110.17	2257549.69
		7	566105.87	2257546.89
		8	566123.20	2257521.66
		9	566135.18	2257528.65
		10	566148.82	2257536.84

Документ создан в электронной форме. № 1348 от 27.05.2022. Исполнитель: Шулятникова О.А.
Страница 330 из 524. Страница создана: 26.05.2022 12:51

		11	566150.58	2257540.20
		12	566158.13	2257545.23
		13	566162.01	2257547.46

Документ создан в электронной форме. № 1348 от 27.05.2022. Исполнитель: Шулятникова О.А.
Страница 331 из 524. Страница создана: 26.05.2022 12:51

380	ЗУ76	1	564737.77	2257802.40
		2	564799.93	2257908.22
		3	564770.84	2257969.74
		4	564740.09	2257955.20
		5	564663.06	2257921.29
		6	564676.74	2257890.22
		7	564707.60	2257820.11
381	ЗУ260	1	565143.07	2258098.29
		2	565138.67	2258106.54
		3	565089.37	2258085.27
		4	565089.81	2258076.85
		5	565092.95	2258075.14
		6	565099.61	2258074.62
		7	565113.01	2258074.81
		8	565134.39	2258076.54
		9	565141.06	2258076.71
		10	565144.02	2258080.24
		11	565145.41	2258085.36
		12	565147.19	2258087.62
		13	565144.32	2258095.44
45	ЗУ261	1	566356.27	2257476.45
		2	566337.68	2257512.22
		3	566325.81	2257535.08

Документ создан в электронной форме. № 1348 от 27.05.2022. Исполнитель: Шулятникова О.А.
Страница 332 из 524. Страница создана: 26.05.2022 12:51

		4	566324.13	2257534.04
		5	566305.55	2257522.44
		6	566314.63	2257503.78
		7	566319.99	2257495.10
		8	566327.58	2257479.39
		9	566335.13	2257465.33
382	ЗУ262	1	566392.95	2257628.91
		2	566402.16	2257634.48
		3	566393.12	2257662.13
		4	566389.05	2257660.81
		5	566361.22	2257652.01
		6	566375.03	2257618.45
383	ЗУ263	1	566374.72	2257789.83
		2	566367.13	2257811.86
		3	566347.09	2257803.05
		4	566356.16	2257782.23
384	ЗУ264	1	566370.43	2257855.45
		2	566368.01	2257864.18
		3	566337.51	2257855.43
		4	566336.85	2257853.79
		5	566327.18	2257850.29
		6	566330.55	2257840.45
16	ЗУ265	1	566368.01	2257864.18
		2	566365.59	2257875.70

Документ создан в электронной форме. № 1348 от 27.05.2022. Исполнитель: Шулятникова О.А.
Страница 333 из 524. Страница создана: 26.05.2022 12:51

		3	566338.90	2257874.97
		4	566334.83	2257881.04
		5	566316.57	2257874.54
		6	566314.51	2257873.64
		7	566289.09	2257862.73
		8	566274.80	2257856.80
		9	566265.51	2257853.15
		10	566261.88	2257851.73
		11	566259.52	2257850.23
		12	566247.97	2257846.65
		13	566244.41	2257844.83
		14	566238.80	2257842.29
		15	566248.80	2257814.70
		16	566249.34	2257813.38
		17	566251.60	2257814.30
		18	566250.96	2257815.42
		19	566259.79	2257820.35
		20	566264.61	2257822.74
		21	566268.57	2257825.45
		22	566272.32	2257827.49
		23	566290.81	2257836.15
		24	566307.52	2257843.24
		25	566327.18	2257850.28
		26	566336.85	2257853.79

		27	566337.51	2257855.43
385	ЗУ266	1	566149.37	2257854.12
		2	566138.03	2257906.61
		3	566109.30	2257899.35
		4	566114.94	2257869.09
		5	566112.47	2257866.36
		6	566100.29	2257862.95
		7	566103.12	2257850.90
		8	566105.48	2257840.96
		9	566131.15	2257848.88
386	ЗУ267	1	566143.00	2257777.45
		2	566131.44	2257812.06
		3	566114.28	2257806.38
		4	566126.53	2257771.80
387	ЗУ268	1	566171.46	2257754.84
		2	566161.30	2257783.68
		3	566143.00	2257777.45
		4	566126.53	2257771.80
		5	566123.16	2257770.70
		6	566134.82	2257738.32
		7	566161.49	2257751.43
388	ЗУ269	1	566114.28	2257806.38
		2	566112.41	2257813.72
		3	566056.67	2257792.60

Документ создан в электронной форме. № 1348 от 27.05.2022. Исполнитель: Шулятникова О.А.
Страница 335 из 524. Страница создана: 26.05.2022 12:51

		4	566060.14	2257783.64
		5	566080.17	2257791.77
		6	566099.47	2257798.84
389	ЗУ270	1	565635.62	2257722.97
		2	565622.41	2257785.77
		3	565601.31	2257777.54
		4	565620.31	2257717.43
390	ЗУ271	1	565395.70	2257719.98
		2	565390.91	2257735.91
		3	565380.00	2257731.89
		4	565382.09	2257713.36
391	ЗУ272	1	565721.63	2257925.60
		2	565717.56	2257939.12
		3	565716.16	2257941.57
		4	565712.14	2257942.25
		5	565690.13	2257938.06
		6	565694.28	2257920.04
392	ЗУ273	1	565600.77	2257882.18
		2	565600.60	2257882.70
		3	565598.56	2257888.65
		4	565595.24	2257898.38
		5	565593.41	2257904.76
		6	565589.82	2257913.98

Документ создан в электронной форме. № 1348 от 27.05.2022. Исполнитель: Шулятникова О.А.
Страница 336 из 524. Страница создана: 26.05.2022 12:51

		7	565587.96	2257917.35
		8	565586.50	2257920.77
		9	565578.91	2257918.77
		10	565579.58	2257916.40
		11	565591.01	2257879.74
393	ЗУ274	1	565728.63	2258036.70
		2	565723.66	2258053.90
		3	565695.58	2258045.17
		4	565697.48	2258037.22
		5	565700.05	2258026.50
		6	565709.30	2258029.91

Документ создан в электронной форме. № 1348 от 27.05.2022. Исполнитель: Шулятникова О.А.
Страница 337 из 524. Страница создана: 26.05.2022 12:51

5. Каталог координат красных линий

Таблица 4

№Точки	X	Y
1	565801.66	2257699.11
2	565768.82	2257686.63
3	565750.00	2257677.67
4	565739.97	2257673.92
5	565715.89	2257664.51
6	565717.20	2257661.23
7	565711.58	2257658.34
8	565703.92	2257655.66
9	565703.60	2257655.52
10	565702.53	2257658.62
11	565696.00	2257656.49
12	565696.92	2257653.22
13	565687.24	2257649.35
14	565670.26	2257647.10
15	565645.53	2257637.47
16	565617.34	2257624.71
17	565592.17	2257614.77
18	565567.72	2257607.28
19	565557.55	2257605.00
20	565557.39	2257605.71
21	565556.42	2257605.47
22	565556.58	2257604.79
23	565550.96	2257603.53
24	565520.95	2257595.37
25	565775.03	2257747.82
26	565758.53	2257743.84
27	565741.68	2257740.57
28	565704.07	2257728.80
29	565695.63	2257727.05
30	565680.51	2257722.59
31	565680.20	2257721.66
32	565676.17	2257720.29
33	565674.06	2257719.53
34	565670.80	2257718.11
35	565667.89	2257717.32
36	565656.60	2257712.60
37	565634.45	2257704.56
38	565630.66	2257703.95
39	565604.41	2257696.21
40	565579.91	2257688.08

Документ создан в электронной форме. № 1348 от 27.05.2022. Исполнитель: Шулятникова О.А.
Страница 338 из 524. Страница создана: 26.05.2022 12:51

41	565562.08	2257683.08
42	565546.50	2257678.38
43	565540.26	2257676.58
44	565523.50	2257670.24
45	565513.34	2257667.00
46	565482.52	2257658.29
47	565460.97	2257652.77
48	565443.20	2257648.47
49	565416.26	2257640.10
50	565403.89	2257636.23
51	565398.89	2257634.79
52	565391.60	2257632.44
53	565369.93	2257626.34
54	565906.34	2257781.48
55	565885.49	2257775.69
56	565884.24	2257774.34
57	565880.90	2257774.20
58	565850.97	2257764.35
59	565853.36	2257761.65
60	565856.49	2257755.55
61	565853.34	2257751.52
62	565842.35	2257744.95
63	565839.02	2257753.04
64	565836.16	2257751.90
65	565835.39	2257753.18
66	565834.63	2257752.76
67	565830.93	2257757.29
68	565827.18	2257756.34
69	565825.91	2257761.18
70	565821.31	2257760.04
71	565821.47	2257759.11
72	565817.90	2257758.66
73	565810.05	2257756.15
74	566406.16	2257787.55
75	566411.35	2257720.24
76	566412.28	2257708.29
77	566415.88	2257661.42
78	566418.08	2257633.06
79	566420.28	2257604.67
80	566423.02	2257575.92
81	566426.41	2257546.09
82	566430.06	2257514.47
83	566430.07	2257513.36

84	566430.35	2257487.39
85	566429.49	2257481.60
86	565669.16	2257730.68
87	565654.61	2257798.53
88	565652.25	2257798.15
89	565648.07	2257816.70
90	565648.50	2257816.79
91	565644.64	2257835.69
92	565644.26	2257835.62
93	565642.19	2257845.37
94	565629.83	2257841.10
95	565615.23	2257835.55
96	565615.33	2257834.06
97	565614.52	2257834.01
98	565611.03	2257833.39
99	565600.13	2257843.71
100	565582.84	2257839.82
101	565561.22	2257835.13
102	565534.59	2257829.41
103	565498.75	2257821.63
104	565468.12	2257814.14
105	565437.85	2257807.04
106	565422.09	2257805.79
107	565406.39	2257804.53
108	565397.37	2257803.39
109	565395.31	2257802.99
110	565391.75	2257802.37
111	565381.85	2257800.33
112	565379.08	2257799.76
113	565378.68	2257795.38
114	565378.61	2257795.36
115	565371.89	2257793.57
116	565368.46	2257787.43
117	565364.64	2257788.02
118	565363.52	2257781.24
119	565362.58	2257776.38
120	565361.50	2257763.48
121	565361.45	2257758.99
122	565361.73	2257743.51
123	565362.92	2257737.39
124	565366.70	2257722.47
125	565366.92	2257708.60
126	565368.24	2257692.11

127	565369.56	2257687.16
128	565370.72	2257672.66
129	565372.35	2257662.44
130	565378.29	2257653.88
131	565395.64	2257656.75
132	565410.37	2257659.41
133	565415.72	2257660.57
134	565421.84	2257662.58
135	565438.14	2257667.54
136	565471.69	2257672.07
137	565483.65	2257675.49
138	565492.34	2257679.68
139	565541.21	2257693.25
140	565552.32	2257695.98
141	565566.52	2257699.46
142	565571.88	2257700.37
143	565577.62	2257701.98
144	565580.64	2257703.28
145	565585.21	2257704.68
146	565601.16	2257710.49
147	565620.31	2257717.43
148	565635.62	2257722.97
149	565640.82	2257723.63
150	565642.99	2257723.66
151	565650.48	2257724.77
152	565658.34	2257725.88
153	565669.16	2257730.68
154	565700.77	2257740.21
155	565713.59	2257743.34
156	565749.01	2257751.76
157	565760.28	2257753.49
158	565761.82	2257753.85
159	565773.65	2257756.95
160	565764.98	2257788.26
161	565756.89	2257810.70
162	565749.92	2257829.36
163	565738.85	2257858.27
164	565738.61	2257862.23
165	565734.71	2257873.48
166	565720.16	2257869.94
167	565707.68	2257866.72
168	565696.45	2257864.11
169	566168.17	2257914.29

170	566173.18	2257899.59
171	566176.18	2257900.20
172	566186.29	2257863.59
173	566187.29	2257861.07
174	566192.11	2257862.97
175	566202.73	2257833.84
176	566201.92	2257833.04
177	566212.77	2257804.86
178	566224.42	2257772.63
179	566228.86	2257761.46
180	566228.97	2257761.18
181	566233.69	2257762.86
182	566235.49	2257758.02
183	566238.34	2257746.38
184	566236.69	2257745.02
185	566239.68	2257737.01
186	566240.68	2257733.14
187	566246.64	2257721.76
188	566259.50	2257688.77
189	566268.25	2257667.42
190	566265.12	2257666.28
191	566265.61	2257665.00
192	566267.16	2257661.71
193	566269.28	2257656.28
194	566271.17	2257652.81
195	566273.60	2257647.14
196	566278.00	2257636.90
197	566287.44	2257613.13
198	566289.02	2257612.28
199	566294.32	2257600.75
200	566304.97	2257578.51
201	566310.37	2257564.14
202	566321.33	2257540.89
203	566324.13	2257534.04
204	566325.81	2257535.08
205	566337.68	2257512.22
206	566356.27	2257476.45
207	566356.55	2257476.60
208	566361.76	2257466.61
209	566364.03	2257462.25
210	566350.65	2257455.18
211	566358.17	2257437.98
212	566352.19	2257427.36

213	566345.37	2257419.89
214	566340.71	2257414.03
215	566337.26	2257410.14
216	566322.82	2257401.32
217	566315.60	2257398.28
218	566311.71	2257396.39
219	566307.21	2257393.71
220	566301.24	2257390.36
221	566299.32	2257389.32
222	566288.40	2257383.39
223	566280.37	2257387.61
224	566276.84	2257391.74
225	566264.22	2257412.28
226	566256.49	2257424.68
227	566254.04	2257423.19
228	566251.50	2257427.43
229	566253.90	2257428.85
230	566254.79	2257429.42
231	566253.09	2257431.96
232	566250.06	2257436.70
233	566231.84	2257465.64
234	566232.35	2257466.18
235	566218.55	2257492.89
236	566215.55	2257491.56
237	566202.18	2257514.47
238	566200.49	2257517.37
239	566187.14	2257541.34
240	566171.88	2257564.59
241	566170.78	2257566.27
242	566160.24	2257591.39
243	566148.02	2257613.32
244	566133.68	2257637.78
245	566133.29	2257638.46
246	566123.51	2257656.61
247	566122.44	2257661.73
248	566117.75	2257669.60
249	566113.10	2257679.54
250	566110.33	2257685.95
251	566106.75	2257685.09
252	566102.79	2257693.91
253	566090.45	2257716.42
254	566074.21	2257752.09
255	566060.14	2257783.64

Документ создан в электронной форме. № 1348 от 27.05.2022. Исполнитель: Шулятникова О.А.
Страница 343 из 524. Страница создана: 26.05.2022 12:51

256	566056.67	2257792.60
257	566047.61	2257815.96
258	566028.48	2257861.05
259	566072.00	2257883.60
260	566084.22	2257889.91
261	566109.30	2257899.35
262	566138.03	2257906.61
263	565785.59	2257918.63
264	565759.53	2257913.01
265	565756.59	2257912.61
266	565753.51	2257911.59
267	565744.91	2257909.36
268	565741.30	2257908.29
269	565739.88	2257913.11
270	565733.91	2257911.35
271	565734.63	2257908.55
272	565729.07	2257907.39
273	565723.33	2257905.97
274	565721.12	2257904.31
275	565714.54	2257902.60
276	565709.67	2257901.18
277	565705.09	2257900.49
278	565704.31	2257904.66
279	565697.44	2257903.45
280	565691.01	2257901.91
281	565671.90	2257897.62
282	565671.46	2257897.00
283	565664.74	2257895.65
284	565656.67	2257894.18
285	565645.71	2257892.24
286	565642.65	2257892.31
287	565627.29	2257888.73
288	565617.53	2257886.66
289	565600.60	2257882.70
290	565600.77	2257882.18
291	565591.01	2257879.74
292	565584.59	2257878.12
293	565579.39	2257877.29
294	565575.20	2257876.32
295	565575.10	2257875.09
296	565576.04	2257875.09
297	565576.04	2257874.07
298	565575.04	2257874.07

Документ создан в электронной форме. № 1348 от 27.05.2022. Исполнитель: Шулятникова О.А.
Страница 344 из 524. Страница создана: 26.05.2022 12:51

299	565575.04	2257874.95
300	565569.09	2257873.17
301	565563.84	2257873.29
302	565560.72	2257874.52
303	565558.25	2257876.06
304	565553.72	2257880.21
305	565547.80	2257897.38
306	565543.98	2257912.32
307	565866.69	2257921.29
308	565861.82	2257920.03
309	565834.35	2257912.87
310	565841.64	2257888.61
311	565846.19	2257875.21
312	565847.05	2257870.87
313	565848.50	2257866.48
314	565843.64	2257864.72
315	565835.42	2257884.27
316	565822.89	2257881.71
317	565821.81	2257886.24
318	565819.51	2257885.76
319	565813.81	2257884.48
320	565811.96	2257892.78
321	565803.16	2257890.22
322	565790.38	2257887.82
323	565783.43	2257885.83
324	565772.35	2257883.93
325	565751.32	2257878.81
326	565748.92	2257853.55
327	565754.10	2257835.34
328	565759.78	2257819.38
329	565764.47	2257806.21
330	565774.39	2257780.58
331	565783.12	2257760.35
332	565787.73	2257758.97
333	565797.78	2257761.15
334	565811.57	2257764.95
335	565811.98	2257768.34
336	565810.80	2257773.34
337	565810.38	2257775.05
338	565820.91	2257778.63
339	565823.64	2257768.58
340	565849.84	2257774.81
341	565849.56	2257776.05

342	565858.00	2257778.56
343	565858.48	2257776.88
344	565874.26	2257781.38
345	565884.87	2257785.32
346	565884.11	2257787.57
347	565895.47	2257790.42
348	565518.34	2257945.39
349	565481.25	2257938.46
350	565415.45	2257928.31
351	565416.40	2257923.40
352	565412.50	2257922.59
353	565412.02	2257922.12
354	565411.37	2257926.01
355	565405.20	2257924.80
356	565401.67	2257924.37
357	565400.66	2257926.89
358	565389.60	2257924.32
359	565375.29	2257920.06
360	565367.54	2257916.38
361	565361.38	2257910.36
362	565357.85	2257913.06
363	565337.04	2257908.15
364	565322.40	2257904.66
365	565301.81	2257899.75
366	565314.16	2257864.87
367	565314.81	2257862.38
368	565315.72	2257859.62
369	565317.32	2257856.99
370	565320.27	2257848.81
371	565322.14	2257843.05
372	565324.15	2257837.52
373	565331.26	2257818.24
374	565338.05	2257819.59
375	565342.82	2257820.52
376	565345.79	2257821.11
377	565352.17	2257822.65
378	565349.87	2257831.88
379	565354.05	2257833.35
380	565365.00	2257835.60
381	565373.39	2257837.54
382	565377.53	2257838.26
383	565386.04	2257840.94
384	565397.20	2257832.82

385	565419.21	2257837.09
386	565418.22	2257841.88
387	565426.55	2257843.62
388	565436.19	2257845.51
389	565450.42	2257847.84
390	565461.87	2257850.80
391	565475.39	2257854.03
392	565490.40	2257857.37
393	565490.53	2257856.83
394	565493.38	2257857.54
395	565494.06	2257857.77
396	565497.04	2257858.39
397	565496.94	2257858.82
398	565508.02	2257861.93
399	565523.99	2257865.44
400	565539.92	2257868.68
401	565536.43	2257880.57
402	565528.26	2257909.83
403	565960.56	2257975.22
404	565971.77	2257975.08
405	565971.83	2257974.30
406	565973.98	2257974.27
407	565976.75	2257966.14
408	565978.82	2257953.28
409	565979.65	2257951.48
410	565979.64	2257935.90
411	565982.05	2257934.76
412	565983.12	2257922.52
413	565977.66	2257921.15
414	565971.89	2257921.05
415	565971.61	2257912.25
416	565970.46	2257908.67
417	565974.00	2257905.75
418	565977.90	2257899.64
419	565980.40	2257894.28
420	565988.19	2257885.31
421	565992.45	2257879.43
422	565998.85	2257880.73
423	566012.79	2257857.80
424	566013.70	2257856.02
425	566014.16	2257855.12
426	566017.29	2257848.98
427	566018.54	2257849.66

Документ создан в электронной форме. № 1348 от 27.05.2022. Исполнитель: Шулятникова О.А.
Страница 347 из 524. Страница создана: 26.05.2022 12:51

428	566025.08	2257837.66
429	566023.97	2257837.16
430	566026.89	2257830.62
431	566028.92	2257826.44
432	566037.33	2257805.74
433	566050.07	2257774.98
434	566055.01	2257764.31
435	566057.41	2257760.25
436	566071.91	2257730.68
437	566069.74	2257729.25
438	566082.00	2257711.37
439	566088.86	2257692.82
440	566091.83	2257694.27
441	566105.48	2257665.10
442	566107.96	2257657.06
443	566116.74	2257640.31
444	566118.66	2257641.22
445	566123.46	2257631.70
446	566121.42	2257630.59
447	566125.05	2257623.05
448	566127.78	2257624.78
449	566131.68	2257617.10
450	566128.96	2257615.53
451	566133.17	2257607.42
452	566134.15	2257605.17
453	566136.96	2257606.78
454	566151.85	2257578.67
455	566153.10	2257579.31
456	566155.55	2257574.81
457	566154.31	2257574.12
458	566166.88	2257550.26
459	566172.75	2257538.88
460	566174.53	2257534.11
461	566176.91	2257529.82
462	566179.77	2257524.69
463	566186.38	2257513.90
464	566189.72	2257509.44
465	566195.17	2257500.91
466	566199.83	2257492.72
467	566204.70	2257483.59
468	566205.36	2257482.45
469	566223.32	2257451.43
470	566231.05	2257436.61

471	566237.13	2257427.17
472	566243.79	2257417.64
473	566246.41	2257413.49
474	566248.55	2257410.09
475	566249.92	2257407.94
476	566257.56	2257392.64
477	566257.67	2257389.53
478	565206.98	2257989.71
479	565168.44	2257972.99
480	565129.90	2257956.30
481	564886.03	2257984.47
482	564903.08	2257995.93
483	564907.10	2257997.87
484	564910.32	2257998.80
485	564927.51	2258003.33
486	564930.24	2258000.03
487	564932.37	2257997.06
488	564933.42	2257992.58
489	564934.12	2257988.76
490	564937.07	2257967.51
491	564937.35	2257962.94
492	564938.08	2257956.53
493	564939.98	2257927.41
494	564940.35	2257926.15
495	564941.24	2257926.25
496	564941.48	2257922.64
497	564940.73	2257922.55
498	564942.71	2257901.70
499	564941.96	2257897.52
500	564934.12	2257891.97
501	564926.90	2257887.42
502	565266.51	2258003.59
503	565224.71	2258002.28
504	565206.60	2258001.71
505	565202.20	2258000.72
506	565194.57	2257997.42
507	565168.27	2257985.99
508	565140.67	2257973.92
509	566193.39	2258033.40
510	566189.64	2258033.35
511	566172.49	2258026.62
512	566169.07	2258024.72
513	566166.58	2258021.54

514	566164.86	2258018.39
515	566163.93	2258015.21
516	566163.51	2258011.18
517	566164.43	2258000.62
518	566166.84	2257988.53
519	566168.43	2257972.33
520	566168.54	2257967.37
521	566168.54	2257965.00
522	566170.36	2257960.35
523	566172.50	2257954.07
524	566174.58	2257949.06
525	566176.11	2257948.42
526	566184.98	2257927.72
527	566188.79	2257917.09
528	566192.80	2257907.22
529	566229.91	2257808.04
530	566238.40	2257786.93
531	566240.19	2257784.49
532	566248.52	2257761.46
533	566256.84	2257738.43
534	566266.55	2257711.89
535	566267.73	2257708.67
536	566276.45	2257685.07
537	566277.66	2257681.68
538	566278.45	2257680.80
539	566289.79	2257652.24
540	566299.60	2257629.52
541	566307.39	2257612.64
542	566309.01	2257608.89
543	566319.28	2257585.74
544	566317.55	2257584.93
545	566330.32	2257562.05
546	566330.56	2257561.62
547	566335.23	2257554.51
548	566354.59	2257527.23
549	566356.78	2257524.69
550	566360.83	2257521.49
551	566365.38	2257523.70
552	566379.43	2257529.34
553	566390.14	2257535.72
554	566404.30	2257544.90
555	566123.97	2258038.90
556	566083.11	2258029.08

Документ создан в электронной форме. № 1348 от 27.05.2022. Исполнитель: Шулятникова О.А.
Страница 350 из 524. Страница создана: 26.05.2022 12:51

557	566076.17	2258027.78
558	566064.24	2258028.70
559	566047.37	2258025.38
560	566026.28	2258022.87
561	566005.52	2258018.08
562	565999.04	2258015.63
563	565989.17	2258009.07
564	565985.94	2258005.84
565	565983.73	2257999.79
566	565989.04	2257977.26
567	565990.73	2257970.00
568	565990.87	2257969.34
569	565996.63	2257944.32
570	566002.54	2257927.91
571	566009.16	2257911.61
572	566010.76	2257907.41
573	566010.26	2257907.39
574	566011.85	2257903.69
575	566022.02	2257879.81
576	566024.58	2257877.98
577	566028.13	2257878.17
578	566035.52	2257881.59
579	566052.97	2257889.29
580	566065.89	2257895.37
581	566085.25	2257904.45
582	566131.13	2257923.38
583	566141.91	2257927.17
584	566154.94	2257932.77
585	566158.08	2257944.32
586	566149.99	2257967.20
587	566142.30	2257989.50
588	566136.46	2258004.89
589	565779.38	2258047.70
590	565772.29	2258045.97
591	565768.81	2258044.76
592	565767.69	2258041.39
593	565758.29	2258036.89
594	565759.10	2258029.68
595	565760.93	2258022.01
596	565763.48	2258010.87
597	565765.19	2258007.24
598	565765.33	2258005.56
599	565768.48	2258001.76

600	565775.91	2257998.25
601	565780.54	2257985.56
602	565789.19	2257958.19
603	565782.92	2257956.58
604	565792.12	2257917.40
605	565834.14	2257929.23
606	565479.95	2258053.80
607	565481.46	2258049.22
608	565480.88	2258048.82
609	565483.06	2258042.32
610	565484.26	2258042.65
611	565486.92	2258034.40
612	565487.37	2258034.61
613	565495.55	2258008.66
614	565498.54	2257999.22
615	565499.22	2257999.39
616	565506.59	2257976.62
617	565510.98	2257960.83
618	565499.43	2257957.96
619	565488.59	2257955.61
620	565484.03	2257954.47
621	565475.34	2257953.21
622	565442.14	2257945.72
623	565393.39	2257933.38
624	565386.08	2257931.20
625	565361.02	2257923.47
626	565355.92	2257922.38
627	565352.13	2257921.55
628	565348.54	2257921.72
629	565343.86	2257920.48
630	565344.28	2257919.20
631	565338.45	2257917.26
632	565335.43	2257916.74
633	565335.36	2257917.19
634	565320.68	2257914.01
635	565311.84	2257912.85
636	565299.46	2257910.21
637	565294.10	2257945.41
638	565287.09	2257985.23
639	565301.22	2257990.04
640	565309.80	2257994.62
641	565317.87	2257997.99
642	565327.16	2258001.43

643	565336.63	2258005.13
644	565336.04	2258010.68
645	565365.81	2258020.26
646	565394.45	2258030.48
647	565420.19	2258039.47
648	565453.27	2258044.00
649	565455.09	2258046.35
650	565950.30	2258057.28
651	565950.93	2258048.82
652	565949.83	2258046.63
653	565955.35	2258031.48
654	565957.00	2258027.99
655	565961.15	2258027.33
656	565963.82	2258017.89
657	565962.64	2258016.06
658	565963.51	2258015.56
659	565964.18	2258016.61
660	565964.55	2258015.28
661	565962.77	2258010.61
662	565950.30	2258057.28
663		
664	565724.28	2258104.72
665	565738.42	2258089.42
666	565751.35	2258075.02
667	565754.37	2258069.92
668	565755.94	2258064.47
669	565761.37	2258057.57
670	565759.34	2258053.30
671	565753.85	2258044.64
672	565750.70	2258040.94
673	565747.67	2258038.81
674	565741.29	2258037.12
675	565742.55	2258032.62
676	565751.19	2258001.71
677	565751.32	2258001.31
678	565727.24	2257994.79
679	565698.94	2257987.39
680	565691.08	2257985.35
681	565688.02	2257984.73
682	565683.73	2257983.85
683	565647.68	2257976.60
684	565621.57	2257971.62
685	565616.67	2257976.50

686	565581.13	2257970.86
687	565556.06	2257966.92
688	565547.09	2257970.43
689	565528.89	2257966.80
690	565526.03	2257977.19
691	565525.22	2257982.62
692	565516.53	2258008.50
693	565514.21	2258014.90
694	565504.29	2258046.59
695	565500.09	2258061.20
696	565522.96	2258067.10
697	565536.51	2258070.35
698	565556.99	2258075.05
699	565568.71	2258075.66
700	565576.16	2258077.47
701	565593.18	2258081.31
702	565594.33	2258077.39
703	565599.63	2258078.56
704	565603.95	2258081.47
705	565617.39	2258085.41
706	565631.84	2258087.71
707	565635.15	2258088.35
708	565661.35	2258093.24
709	565665.41	2258094.11
710	565679.72	2258096.11
711	565691.99	2258103.41
712	565699.53	2258102.39
713	565702.30	2258101.04
714	565705.05	2258098.76
715	565714.44	2258087.19
716	565717.12	2258090.49
717	565721.85	2258095.49
718	565723.00	2258100.52
719	565995.81	2258106.09
720	565999.72	2258104.03
721	566002.35	2258090.41
722	566002.74	2258085.77
723	566002.01	2258076.78
724	566001.89	2258065.46
725	566001.04	2258056.71
726	566000.06	2258051.61
727	565996.04	2258038.31
728	565994.09	2258034.11

Документ создан в электронной форме. № 1348 от 27.05.2022. Исполнитель: Шулятникова О.А.
Страница 354 из 524. Страница создана: 26.05.2022 12:51

729	565991.71	2258030.51
730	565984.87	2258023.22
731	565980.84	2258020.38
732	565974.74	2258018.48
733	565967.13	2258038.59
734	565965.96	2258043.48
735	565964.10	2258047.49
736	565963.19	2258050.57
737	565958.62	2258064.54
738	565960.94	2258069.09
739	565963.31	2258073.62
740	565966.22	2258077.35
741	565977.63	2258096.27
742	565981.31	2258099.24
743	565986.25	2258102.23
744	565915.89	2258171.12
745	565922.55	2258166.21
746	565924.76	2258160.26
747	565925.82	2258158.22
748	565927.54	2258154.83
749	565929.34	2258151.20
750	565935.50	2258140.48
751	565938.26	2258138.65
752	565945.67	2258133.72
753	565950.53	2258128.69
754	565955.51	2258122.24
755	566097.56	2258186.73
756	566120.99	2258127.58
757	566135.86	2258089.85
758	566140.37	2258078.32
759	566153.96	2258037.12
760	566199.53	2258052.97
761	566125.26	2258063.40
762	566123.33	2258071.04
763	566118.09	2258085.48
764	566116.07	2258089.94
765	566113.26	2258093.95
766	566110.45	2258097.48
767	566100.32	2258109.34
768	566097.19	2258117.43
769	566093.56	2258130.45
770	566088.13	2258136.88
771	566091.05	2258154.71

Документ создан в электронной форме. № 1348 от 27.05.2022. Исполнитель: Шулятникова О.А.
Страница 355 из 524. Страница создана: 26.05.2022 12:51

772	566068.14	2258203.90
773	566049.62	2258199.68
774	566043.42	2258183.46
775	566031.76	2258144.61
776	566027.14	2258139.82
777	566018.24	2258116.91
778	566015.26	2258099.93
779	566014.81	2258095.66
780	566012.05	2258040.30
781	566033.25	2258040.73
782	566033.31	2258040.30
783	566037.57	2258040.44
784	566041.20	2258040.66
785	566045.85	2258041.37
786	566049.71	2258042.22
787	566062.09	2258043.81
788	566071.12	2258045.14
789	566085.65	2258048.17
790	566105.99	2258052.35
791	566117.81	2258055.91
792	565923.88	2258241.16
793	565904.93	2258221.21
794	565897.02	2258232.50
795	565872.45	2258218.25
796	565866.52	2258212.49
797	565868.99	2258186.75
798	565865.21	2258174.23
799	565870.98	2258144.39
800	565883.83	2258152.48
801	565894.87	2258161.54
802	565920.92	2258191.88
803	565941.68	2258220.72
804	565283.53	2258066.91
805	565285.72	2258041.51
806	565292.49	2258023.96
807	565298.09	2258017.37
808	565311.09	2258019.98
809	565335.15	2258027.00
810	565334.90	2258043.48
811	565355.03	2258047.42
812	565369.35	2258052.23
813	565368.29	2258053.30
814	565371.68	2258054.39

815	565378.19	2258056.43
816	565387.44	2258059.25
817	565389.68	2258059.94
818	565393.52	2258061.17
819	565398.25	2258062.67
820	565420.07	2258069.78
821	565440.46	2258076.42
822	565456.88	2258081.12
823	565470.41	2258085.36
824	565468.63	2258090.27
825	565465.74	2258099.81
826	565463.98	2258106.38
827	565456.76	2258118.64
828	565450.11	2258135.64
829	565445.99	2258142.28
830	565438.89	2258156.49
831	565435.54	2258162.28
832	565430.95	2258171.17
833	565435.35	2258173.21
834	565429.51	2258185.52
835	565429.51	2258186.07
836	565429.38	2258186.47
837	565422.41	2258204.68
838	565412.75	2258228.87
839	565410.14	2258235.49
840	565408.40	2258236.11
841	565406.52	2258239.48
842	565404.21	2258242.68
843	565400.49	2258243.25
844	565388.24	2258237.91
845	565390.56	2258233.71
846	565387.87	2258232.38
847	565373.85	2258247.04
848	565368.60	2258244.60
849	565349.97	2258235.97
850	565341.60	2258232.10
851	565333.83	2258228.90
852	565331.78	2258233.24
853	565325.64	2258230.46
854	565324.13	2258228.90
855	565309.58	2258223.18
856	565303.79	2258220.50
857	565293.35	2258215.81

858	565283.68	2258211.18
859	565278.77	2258208.83
860	565263.48	2258201.77
861	565265.30	2258197.80
862	565263.44	2258196.97
863	565261.41	2258201.55
864	565247.89	2258195.01
865	565231.54	2258187.11
866	565227.51	2258185.21
867	565199.94	2258172.21
868	565195.97	2258170.22
869	565194.54	2258169.32
870	565194.39	2258169.70
871	565177.47	2258162.13
872	565174.28	2258160.47
873	565175.94	2258157.13
874	565152.26	2258146.13
875	565151.33	2258148.14
876	565142.78	2258144.09
877	565143.30	2258142.90
878	565125.10	2258133.77
879	565123.90	2258133.46
880	565123.11	2258135.74
881	565120.77	2258134.69
882	565120.57	2258135.17
883	565087.40	2258119.28
884	565075.77	2258114.46
885	565074.97	2258116.48
886	565068.32	2258113.80
887	565069.09	2258111.97
888	565053.52	2258105.07
889	565049.18	2258103.20
890	565040.86	2258099.26
891	565039.22	2258102.98
892	565034.00	2258100.59
893	565035.56	2258096.79
894	565032.88	2258095.94
895	565025.18	2258092.67
896	565013.81	2258088.80
897	565012.84	2258090.94
898	565005.86	2258088.04
899	565000.35	2258085.67
900	564997.60	2258084.22

901	564993.23	2258082.52
902	565983.31	2258303.06
903	565966.32	2258257.22
904	565958.41	2258206.22
905	565963.55	2258138.63
906	565982.52	2258133.89
907	566018.50	2258181.13
908	566034.30	2258201.88
909	566051.69	2258231.91
910	566023.15	2258262.72
911	565748.90	2258159.29
912	565739.84	2258177.31
913	565724.95	2258202.05
914	565716.38	2258219.06
915	565715.96	2258218.84
916	565710.53	2258228.07
917	565706.71	2258230.01
918	565705.50	2258236.11
919	565701.67	2258243.72
920	565702.72	2258244.24
921	565701.65	2258246.31
922	565699.73	2258245.33
923	565695.81	2258253.09
924	565695.26	2258254.99
925	565700.45	2258257.64
926	565698.95	2258260.58
927	565696.25	2258259.28
928	565691.60	2258268.03
929	565692.69	2258268.65
930	565690.68	2258272.02
931	565686.84	2258269.98
932	565680.36	2258282.26
933	565683.17	2258283.61
934	565677.61	2258295.16
935	565669.37	2258310.13
936	565667.94	2258313.31
937	565666.86	2258315.73
938	565665.56	2258315.04
939	565663.08	2258321.09
940	565657.46	2258336.95
941	565649.12	2258333.85
942	565637.09	2258328.68
943	565612.02	2258318.90

944	565607.14	2258317.01
945	565594.71	2258311.29
946	565589.53	2258308.52
947	565570.78	2258299.81
948	565550.30	2258291.25
949	565541.70	2258287.67
950	565531.34	2258282.76
951	565497.89	2258266.87
952	565479.48	2258259.11
953	565479.35	2258259.35
954	565476.42	2258257.95
955	565477.23	2258256.20
956	565473.49	2258254.63
957	565462.88	2258249.82
958	565755.35	2258373.00
959	565745.95	2258369.73
960	565742.65	2258364.87
961	565731.59	2258360.88
962	565718.01	2258355.33
963	565707.11	2258351.44
964	565684.73	2258342.50
965	565674.93	2258337.95
966	565678.84	2258327.18
967	565680.66	2258322.89
968	565686.43	2258310.13
969	565686.02	2258309.92
970	565694.14	2258294.95
971	565692.94	2258294.12
972	565697.09	2258287.17
973	565699.64	2258282.14
974	565702.28	2258283.57
975	565702.44	2258283.28
976	565707.31	2258274.70
977	565705.98	2258274.01
978	565707.04	2258271.75
979	565709.69	2258266.18
980	565711.20	2258268.48
981	565713.85	2258270.26
982	565719.28	2258259.78
983	565722.24	2258253.04
984	565729.83	2258244.29
985	565729.12	2258243.98
986	565730.82	2258240.99

Документ создан в электронной форме. № 1348 от 27.05.2022. Исполнитель: Шулятникова О.А.
Страница 360 из 524. Страница создана: 26.05.2022 12:51

987	565734.41	2258235.06
988	565736.13	2258232.12
989	565732.12	2258230.08
990	565749.16	2258193.84
991	565757.62	2258178.93
992	565759.69	2258180.04
993	565764.25	2258171.69
994	565778.98	2258152.20
995	565786.02	2258146.08
996	565798.72	2258131.68
997	565806.13	2258124.54
998	565820.21	2258110.83
999	565835.87	2258085.53
1000	565841.52	2258072.22
1001	565842.97	2258068.22
1002	565842.65	2258068.07
1003	565839.14	2258066.86
1004	565834.41	2258065.23
1005	565817.59	2258059.42
1006	565810.83	2258055.65
1007	565798.41	2258049.22
1008	565796.94	2258044.95

Документ создан в электронной форме. № 1348 от 27.05.2022. Исполнитель: Шулятникова О.А.
Страница 361 из 524. Страница создана: 26.05.2022 12:51

ПРОЕКТ МЕЖЕВАНИЯ ТЕРРИТОРИИ
кадастрового квартала 59:18:1360101
расположенного по адресу: Пермский край,
Добрянский городской округ, д. Ярино
ЧЕРТЕЖ ИЗМЕНЯЕМЫХ ЗЕМЕЛЬНЫХ УЧАСТКОВ (Этап 1)

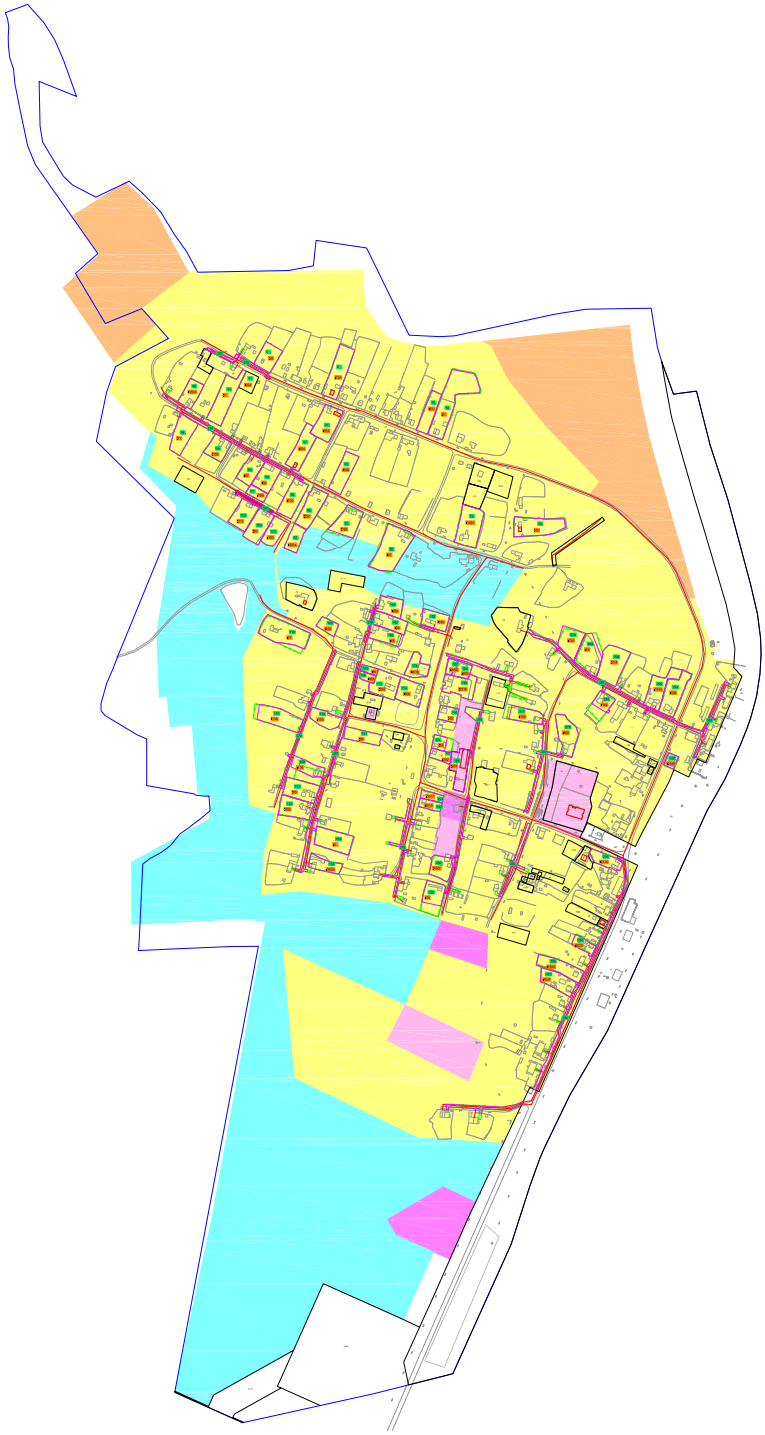

1:5000

Условные обозначения

- *граница населенного пункта*
- *граница проектирования*
- *граница кадастрового квартала*
- *граница земельных участков, учтенные в ЕГРН*
- *объекты капитального строительства, сведения о которых внесены в ЕГРН*
- *изменяемые границы земельных участков*
- *границы земельных участков, подлежащие уточнению в связи с исправлением реестровых ошибок*
- *уточняемые границы земельных участков*
- *красные линии проектируемые*
- :199 *кадастровый номер земельного участка*

- 1 *номер земельного участка в экспликации изменяемых земельных участков*
- :1 *условный номер уточняемого земельного участка*
- *существующие здания и сооружения*
- *ограждения деревянные*
- *ограждения сетка рабица*

Инженерная инфраструктура

- *линии электропередач*

Границы территориальных зон

- *Зона застройки индивидуальными жилыми домами (Ж4)*
- *Многофункциональная общественно-деловая зона (ОД1)*
- *Зона специализированной общественной застройки (ОД2)*
- *Зона озелененных территорий общего пользования (Р1)*
- *Иные зоны сельскохозяйственного назначения (СХ4)*

Документ создан в электронной форме. № 1346 от 27.05.2022. Исполнитель: Шупятникова О.А.
Страница 362 из 524. Страница создана: 20.05.2022 12:51

ПРОЕКТ МЕЖЕВАНИЯ ТЕРРИТОРИИ
кадастрового квартала 59:18:1360101
расположенного по адресу: Пермский край,
Добрянский городской округ, д. Ярино
ЧЕРТЕЖ ОБРАЗУЕМЫХ ЗЕМЕЛЬНЫХ УЧАСТКОВ (Этап 2)

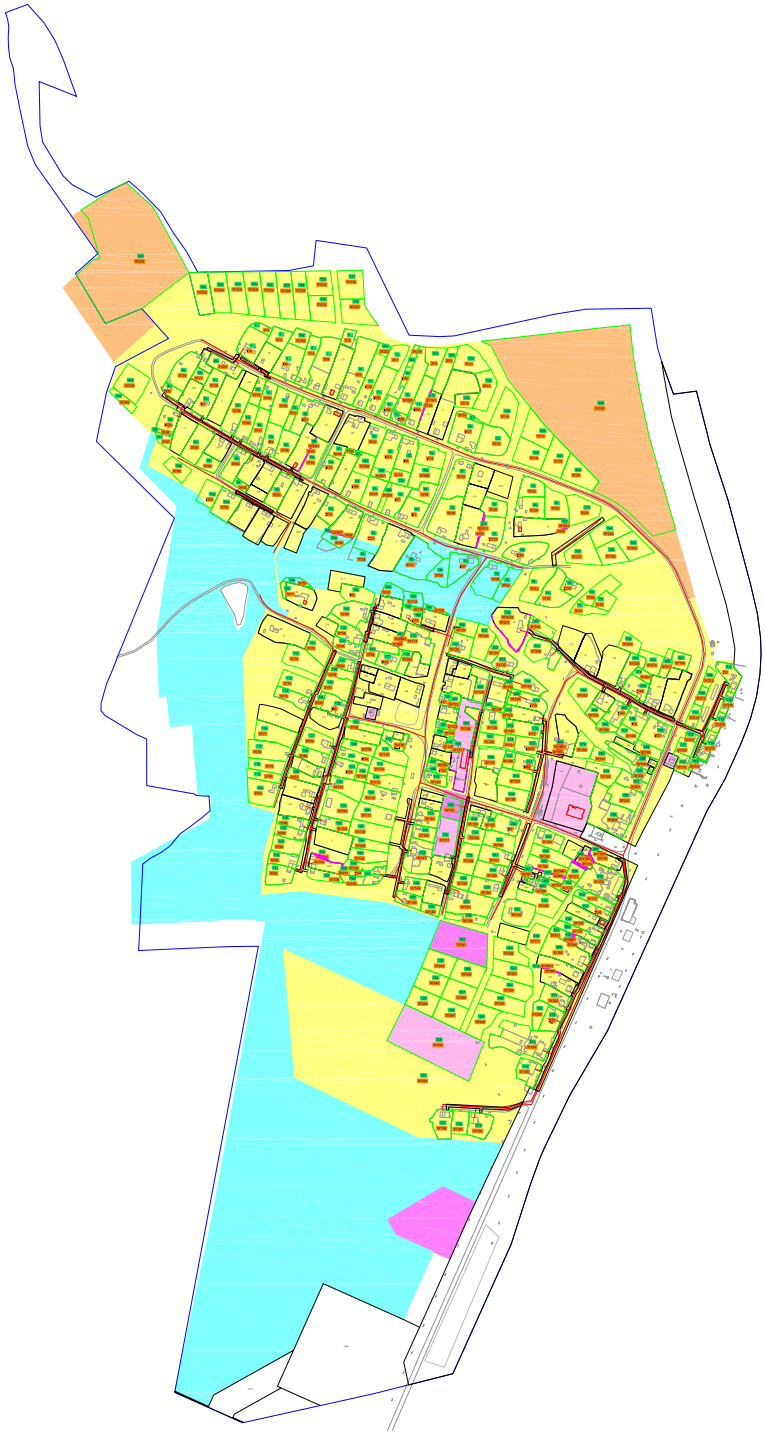

1:5000

Условные обозначения

- *граница населенного пункта*
- *граница проектирования*
- *граница кадастрового квартала*
- *граница земельных участков, учтенные в ЕГРН*
- *объекты капитального строительства, сведения о которых внесены в ЕГРН*
- *изменяемые границы земельных участков*
- *границы земельных участков, подлежащие уточнению в связи с исправлением реестровых ошибок*
- *уточняемые границы земельных участков*
- *красные линии проектируемые*
- :199 *- кадастровый номер земельного участка*
- *границы земельных участков предлагаемые к перераспределению*

- 1 *- номер земельного участка в экспликации изменяемых земельных участков*
- :1 *- условный номер уточняемого земельного участка*
- ЗУ1 *- условный номер образуемого земельного участка*
- ЗУ1/1 *- номер земельного участка предлагаемого к перераспределению*
- *существующие здания и сооружения*
- *ограждения деревянные*
- *ограждения сетка рабица*

Инженерная инфраструктура

- *линии электропередач*

Границы территориальных зон

- *Зона застройки индивидуальными жилыми домами (Ж4)*
- *Многофункциональная общественно-деловая зона (ОД1)*
- *Зона специализированной общественной застройки (ОД2)*
- *Зона озелененных территорий общего пользования (Р1)*
- *Иные зоны сельскохозяйственного назначения (СХ4)*

Документ создан в электронной форме. № 1346 от 27.05.2022. Исполнитель: Шупятникова О.А.
Страница 363 из 524. Страница создана: 26.05.2022 12:51

Государственное бюджетное учреждение
Пермского края «Центр технической
инвентаризации и кадастровой оценки
Пермского края»

ПРОЕКТ
МЕЖЕВАНИЯ ТЕРРИТОРИИ

кадастрового квартала № 59:18:1360101,

расположенного по адресу Пермский край,

Добрянский городской округ,

п.Ярино

Пояснительная записка
ТОМ 2
Материалы по обоснованию

04-2022-ПМТ

2022

Документ создан в электронной форме. № 1348 от 27.05.2022. Исполнитель: Шулятникова О.А.
Страница 364 из 524. Страница создана: 26.05.2022 12:51

Государственное бюджетное учреждение Пермского края «Центр технической инвентаризации и кадастровой оценки Пермского края»

ПРОЕКТ
МЕЖЕВАНИЯ ТЕРРИТОРИИ

кадастрового квартала № 59:18:1360101,

расположенного по адресу Пермский край,

Добрянский городской округ,

п.Ярино

Пояснительная записка
ТОМ 2
Материалы по обоснованию

04-2022-ПМТ

Директор Кунгурского филиала **Докшина М.В.**
"__"_____ 2022 г.

Исполнитель проекта **Отинов Е.С.**
"__"_____ 2022 г.

Харченко А.М.
"__"_____ 2022 г.

М.П.

2022

СОДЕРЖАНИЕ			
Раздел	**Обозначение**	**Наименование**	**Стр.**
	04-2022-ПМТ	**Проект межевания. Пояснительная записка. Том 1. Основная часть.**	
1		Введение	4
2		Описание проектных решений	4
3		Экспликация образуемых и изменяемых земельных участков	48
4		Каталог координат изменяемых и образуемых земельных участков	115
5		Каталог координат красных линий	
		Чертеж межевания территории. Уточняемые земельные участки.	Лист 1
		Чертеж межевания территории. Вновь образуемые земельные участки.	Лист 2
		Чертеж межевания территории.	Лист 3
	04-2022-ПМТ	**Проект межевания. Пояснительная записка. Том 2. Материалы по обоснованию.**	
1		Основание для проектирования	4
2		Цель работы	5
3		Анализ современного использования территории	5
4		Ограничения использования территории	53
5		Описание проектных решений	59
6		Выводы	101
		Приложения	
		Экспликация земельных участков фактического землепользования	
		Чертеж фактического использования	Лист 1
		Схема границ зон с особыми условиями использования территории	Лист 2

1. ОСНОВАНИЕ ДЛЯ ПРОЕКТИРОВАНИЯ

Проект межевания территории кадастрового квартала № 59:18:1360101, расположенного по адресу Пермский край, Добрянский городской округ, п.Ярино разработан на основании муниципального контракта от 24.09.2021 №32/2021, заключенного между Управление имущественных и земельных отношений администрации Добрянского городского округа Пермского края и Государственное бюджетное учреждение Пермского края «Центр технической инвентаризации и кадастровой оценки Пермского края».

Для разработки документации были использованы следующие исходные данные:

- Правила землепользования и застройки Добрянского городского округа Пермского края постановлением администрации Добрянского городского округа от 20.09.2021 № 1878;
- материалы Генерального плана Добрянского городского округа Пермского края утвержденные Решением Думы Добрянского городского округа Пермского края от 26.08.2021г. №471;
- топографическая съемка территории, масштаб 1:1000;
- кадастровый план территории на кадастровый квартал 59:18:1360101.

Для разработки документации были использованы следующие нормативные документы:

- Градостроительный кодекс Российской Федерации;
- Земельный кодекс Российской Федерации;
- Водный кодекс Российской Федерации;
- СП 42.13330.2011 «Градостроительство. Планировка и застройка городских и сельских поселений. Актуализированная редакция СНиП 2.07.01-89*»
- РДС 30-201-98 Инструкция о порядке проектирования и установления красных линий в городах и других поселениях Российской Федерации.
- Инструкция о порядке разработки, согласования, экспертизы и утверждения градостроительной документации. Утверждена приказом Госстроя РФ от 29.10.2002 г. №150;
- СанПин 2.2.2/2.1.1.1200-03 Санитарно-эпидемиологические правила и нормативы «Санитарно-защитные зоны и санитарная классификация предприятий, сооружений и иных объектов».
- Постановление Правительства Российской Федерации от 24.01.2009 №160 «О порядке установления охранных зон объектов электросетевого хозяйства и особых условиях использования земельных участков, расположенных в границах таких зон»
- Постановление правительства Российской Федерации от 9.06.1995 №578 «Об утверждении правил охраны линий и сооружений связи в Российской Федерации
- Постановление Правительства Российской Федерации от 20.11.2000 №878 «Правила охраны газораспределительных сетей»

Документ создан в электронной форме. № 1348 от 27.05.2022. Исполнитель: Шулятникова О.А.
Страница 367 из 524. Страница создана: 26.05.2022 12:51

2. ЦЕЛЬ ВЫПОЛНЕНИЯ РАБОТ

Цель разработки документации по планировке территории – подготовка проекта межевания и установление границ земельных участков, на которых расположены объекты капитального строительства, определение местоположения границ образуемых и изменяемых земельных участков, установления красных линий для застроенных территорий.

3. АНАЛИЗ СОВРЕМЕННОГО ИСПОЛЬЗОВАНИЯ ТЕРРИТОРИИ

Проектируемая территория находится в юго-сточной части Добрянского городского округа и со всех сторон граничит с землями лесного фонда.

Площадь территории в границах проектирования составляет – 187,28 га.

В настоящее время территория застроена индивидуальными жилыми домами и многоквартирными.

Рельеф проектируемой территории спокойный с уклоном в сторону ручья.

Для оценки возможного формирования земельных участков в соответствии с обозначенными целями, кроме изучения фактического использования была проанализирована утвержденная градостроительная документация для данной территории.

В соответствии с утвержденными правилами землепользования и застройки Добрянского городского округа Пермского края территория расположена в следующих зонах: Зона сельскохозяйственного использования (СХ4), Зона застройки индивидуальными жилыми домами (Ж4), Зона озелененных территорий общего пользования (Р1), Зона специализированной общественной застройки (ОД2), Многофункциональная общественно-деловая зона (ОД1), Зона транспортной инфраструктуры (Т), Зона озелененных территорий специального назначения(СН4).

Документ создан в электронной форме. № 1348 от 27.05.2022. Исполнитель: Шулятникова О.А.
Страница 368 из 524. Страница создана: 26.05.2022 12:51

Зона застройки индивидуальными жилыми домами (Ж4)

Виды разрешенного использования	Код	Предельные (минимальные и (или) максимальные) размеры земельных участков и предельные параметры разрешенного строительства, реконструкции объектов капитального строительства				
		предельные (минимальные и (или) максимальные) размеры земельных участков, в том числе их площадь	минимальные отступы от границ земельных участков в целях определения мест допустимого размещения зданий, строений, сооружений, за пределами которых запрещено строительство зданий, строений, сооружений	предельное количество этажей или предельную высоту зданий, строений, сооружений	максимальный процент застройки в границах земельного участка, определяемый как отношение суммарной площади земельного участка, которая может быть застроена, ко всей площади земельного участка	иные предельные параметры разрешенного строительства, реконструкции объектов капитального строительства
Основные виды разрешенного использования земельных участков и объектов капитального строительства						
Для индивидуального жилищного строительства	2.1.	Предельные минимальные размеры земельных участков: длина – 15 м; ширина – 15 м. Предельные максимальные размеры земельных участков - не подлежат установлению. Минимальная площадь земельного участка – 0,04 га.	От границ земельного участка до основного строения - не менее 3 м, до хозяйственных построек, строений, сооружений вспомогательного использования -	3 этажа	30%	-

		В населенных пунктах: д.Мохово, д.Зуята, р.п.Полазна, д.Лунная, д.Бесово, д.Пеньки Минимальная площадь земельного участка – 0,08 га. Максимальная площадь земельного участка – 0,3га. В населенном пункте: р.п.Полазна максимальная площадь земельного участка – 0,2га.	не менее 1 м.			
Размещение жилого дома (отдельно стоящего здания количеством надземных этажей не более чем три, высотой не более двадцати метров, которое состоит из комнат и помещений вспомогательного использования, предназначенных для удовлетворения гражданами бытовых и иных нужд, связанных с их проживанием в таком здании, не предназначенного для раздела на самостоятельные объекты недвижимости); выращивание сельскохозяйственных культур; размещение индивидуальных гаражей и хозяйственных построек.						
Для ведения личного подсобного хозяйства	2.2.	Предельные минимальные размеры земельных участков: длина – 15 м; ширина – 10 м. Предельные максимальные размеры земельных участков - не подлежат установлению. Минимальная площадь земельного участка – 0,02 га. Максимальная площадь земельного участка – 0,5 га. В населенном пункте: р.п.Полазна максимальная площадь земельного	От границ земельного участка до основного строения - не менее 3 м, до хозяйственных построек, строений, сооружений вспомогательного использования - не менее 1 м.	2 этажа; Предельная высота зданий, строений, сооружений (за исключением жилого дома) – 8 м.	30%	не установлены

Документ создан в электронной форме. № 1348 от 27.05.2022. Исполнитель: Шулятникова О.А.
Страница 370 из 524. Страница создана: 26.05.2022 12:51

		участка – 0,2га.				
Размещение жилого дома, указанного в описании вида разрешенного использования с кодом 2.1 (классификатор видов разрешенного использования земельных участков, утвержденный Приказом Росреестра от 10.11.2020 N П/0412(ред. от 30.07.2021)). производство сельскохозяйственной продукции; размещение гаража и иных вспомогательных сооружений; содержание сельскохозяйственных животных.						
Коммунальное обслуживание	3.1	Предельные минимальные/максимальные размеры земельных участков не подлежат установлению. Минимальная площадь земельного участка – 0,01 га. Максимальная площадь земельного участка – не подлежит установлению.	5 м	3 этажа	60%	не установлены
Размещение объектов капитального строительства в целях обеспечения физических и юридических лиц коммунальными услугами, в частности: • поставки воды, тепла, электричества, газа, предоставления услуг связи; • отвода канализационных стоков; • очистки и уборки объектов недвижимости (котельных, водозаборов, очистных сооружений, насосных станций, водопроводов, линий электропередач, трансформаторных подстанций, газопроводов, линий связи, телефонных станций, канализаций, стоянок, гаражей и мастерских для обслуживания уборочной и аварийной техники, а также зданий или помещений, предназначенных для приема физических и юридических лиц в связи с предоставлением им коммунальных услуг).						
Социальное обслуживание	3.2.	Предельные минимальные/максимальные размеры земельных участков не подлежат установлению. Минимальная площадь земельного участка –0,04га. Максимальная площадь земельного участка – 0,2 га.	Определяются по основному виду использования земельных участков и объектов капитального строительства	3 этажа	70%	-
Размещение зданий, предназначенных для оказания гражданам социальной помощи. Содержание данного вида разрешенного использования						

Документ создан в электронной форме. № 1348 от 27.05.2022. Исполнитель: Шулятникова О.А.
Страница 371 из 524. Страница создана: 26.05.2022 12:51

включает в себя содержание видов разрешенного использования с кодами 3.2.1 - 3.2.4 (классификатор видов разрешенного использования земельных участков, утвержденный Приказом Росреестра от 10.11.2020 N П/0412(ред. от 30.07.2021)).						
Амбулаторно-поликлиническое обслуживание	3.4.1.	Предельные минимальные/максимальные размеры земельных участков не подлежат установлению. Минимальная площадь земельного участка – 0,05 га. Максимальная площадь земельного участка – не подлежит установлению.	5 м	2 этажа	80%	-
Размещение объектов капитального строительства, предназначенных для оказания гражданам амбулаторно-поликлинической медицинской помощи (поликлиники, фельдшерские пункты, пункты здравоохранения, центры матери и ребенка, диагностические центры, молочные кухни, станции донорства крови, клинические лаборатории).						
Дошкольное, начальное и среднее общее образование	3.5.1.	Предельные минимальные размеры земельных участков - не подлежат установлению. Предельные максимальные размеры земельных участков - не подлежат установлению. Минимальная площадь земельного участка – 0,1 га. Максимальная площадь земельного участка – 1,5га	Определяются по основному виду использования земельных участков и объектов капитального строительства	2 этажа – объекты дошкольного начального образования 3 - этажа – объекты общеобразовательного назначения	50%	-
Размещение объектов капитального строительства, предназначенных для просвещения, дошкольного, начального и среднего общего образования (детские ясли, детские сады, школы, лицеи, гимназии, художественные, музыкальные школы, образовательные кружки и иные организации, осуществляющие деятельность по воспитанию, образованию и просвещению), в том числе зданий, спортивных сооружений, предназначенных для занятия обучающихся физической культурой и спортом						
Земельные участки (территории) общего пользования	12.0.	Предельные минимальные/максимальные размеры земельных	Не подлежат установлению	Не подлежат установлению	Не подлежит установлению	-

Документ создан в электронной форме. № 1348 от 27.05.2022. Исполнитель: Шулятникова О.А.
Страница 372 из 524. Страница создана: 26.05.2022 12:51

		участков - не подлежат установлению.				
Земельные участки общего пользования. Содержание данного вида разрешенного использования включает в себя содержание видов разрешенного использования с кодами 12.0.1 - 12.0.2 (классификатор видов разрешенного использования земельных участков, утвержденный Приказом Росреестра от 10.11.2020 N П/0412(ред. от 30.07.2021)).						
Специальная деятельность	12.2.	Предельные минимальные/максимальные размеры земельных участков - не подлежат установлению.	Не подлежат установлению	Не подлежат установлению	Не подлежит установлению	не установлены
Размещение производства и потребления (контейнерные площадки).						
Ведение огородничества	13.1.	Предельные минимальные/максимальные размеры земельных участков - не подлежат установлению. Минимальная площадь земельного участка – 0,02 га. Максимальная площадь земельного участка – 0,06 га.	3 м	Предельная высота строений, сооружений – 3 м.	20%	Строительство объектов капитального строительства запрещено.
Осуществление отдыха и (или) выращивания гражданами для собственных нужд сельскохозяйственных культур; размещение хозяйственных построек, не являющихся объектами недвижимости, предназначенных для хранения инвентаря и урожая сельскохозяйственных культур						
Ведение садоводства	13.2.	Предельные минимальные/максимальные размеры земельных участков не подлежат установлению. Минимальная площадь земельного участка – 0,04	От границ земельного участка до основного строения - не менее 3 м, до хозяйственных	3 этажа	80%	не установлены

Документ создан в электронной форме. № 1348 от 27.05.2022. Исполнитель: Шулятникова О.А.
Страница 373 из 524. Страница создана: 26.05.2022 12:51

		га. Максимальная площадь земельного участка – 0,2 га.	построек, строений, сооружений вспомогательного использования - не менее 1 м.			
Осуществление отдыха и (или) выращивания гражданами для собственных нужд сельскохозяйственных культур; размещение для собственных нужд садового дома, жилого дома, указанного в описании вида разрешенного использования с кодом 2.1, хозяйственных построек и гаражей для собственных нужд						
Малоэтажная многоквартирная жилая застройка	2.1.1.	Предельные минимальные размеры земельных участков: длина – 20 м; ширина – 20 м. Предельные максимальные размеры земельных участков - не подлежат установлению. Минимальная площадь земельного участка –0,04га. Максимальная площадь земельного участка – не подлежит установлению.	От границ земельного участка до основного строения - не менее 5 м, до хозяйственных построек, строений, сооружений вспомогательного использования - не менее 1 м.	3 этажа	50%	-
Размещение малоэтажных многоквартирных домов (многоквартирные дома высотой до 4 этажей, включая мансардный); обустройство спортивных и детских площадок, площадок для отдыха; размещение объектов обслуживания жилой застройки во встроенных, пристроенных и встроенно-пристроенных помещениях малоэтажного многоквартирного дома, если общая площадь таких помещений в малоэтажном многоквартирном доме не составляет более 15% общей площади помещений дома.						
Блокированная жилая застройка	2.3.	Предельные минимальные размеры земельных участков: длина – 20 м; ширина – 20 м. Предельные максимальные размеры земельных участков - не подлежат	3 м	3 этажа	60%	-

Документ создан в электронной форме. № 1348 от 27.05.2022. Исполнитель: Шулятникова О.А.
Страница 374 из 524. Страница создана: 26.05.2022 12:51

		установлению. Минимальная площадь земельного участка – 0,04 га. Максимальная площадь земельного участка – не подлежит установлению.				
Размещение жилого дома, имеющего одну или несколько общих стен с соседними жилыми домами (количеством этажей не более чем три, при общем количестве совмещенных домов не более десяти и каждый из которых предназначен для проживания одной семьи, имеет общую стену (общие стены) без проемов с соседним домом или соседними домами, расположен на отдельном земельном участке и имеет выход на территорию общего пользования (жилые дома блокированной застройки); разведение декоративных и плодовых деревьев, овощных и ягодных культур; размещение индивидуальных гаражей и иных вспомогательных сооружений; обустройство спортивных и детских площадок, площадок для отдыха.						
Вспомогательные виды разрешенного использования земельных участков и объектов капитального строительства						
Предоставление коммунальных услуг	3.1.1	Определяются по основному виду использования земельных участков и объектов капитального строительства	Определяются по основному виду использования земельных участков и объектов капитального строительства	1 этаж.	Определяется по основному виду использования земельных участков и объектов	не установлены
Размещение зданий и сооружений, обеспечивающих поставку воды, тепла, электричества, газа, отвод канализационных стоков, очистку и уборку объектов недвижимости (котельных, водозаборов, очистных сооружений, насосных станций, водопроводов, линий электропередач, трансформаторных подстанций, газопроводов, линий связи, телефонных станций, канализаций, стоянок, гаражей и мастерских для обслуживания уборочной и аварийной техники, сооружений, необходимых для сбора и плавки снега). Предельные (минимальные и (или) максимальные) размеры земельного участка: Размеры земельных участков для котельных, работающих на твёрдом топливе — 0,7-4,3 га в зависимости от мощности. Размеры земельных участков для котельных, работающих на газовом топливе, — 0,3-3,5 га в зависимости от мощности. Размеры земельных участков для жилищно-эксплуатационных организаций: на микрорайон — 0,3 га (1 объект на 20 тыс. жителей); Диспетчерский пункт (из расчета 1 объект на 5 км городских коллекторов), площадью в 120 м2 (0,04-0,05 га). Ремонтно-производственная база (из расчета 1 объект на каждые 100 км городских коллекторов), площадью в 1500 м2 (1,0 га на объект). Производственное помещение для обслуживания внутриквартирных коллекторов (из расчета 1 объект на каждый административный округ), площадью в 500-700 м2 (0,25-0,3 га).						

Документ создан в электронной форме. № 1348 от 27.05.2022. Исполнитель: Шулятникова О.А.
Страница 375 из 524. Страница создана: 26.05.2022 12:51

Земельные участки (территории) общего пользования	12.0.	Предельные минимальные/максимальные размеры земельных участков - не подлежат установлению.	Не подлежат установлению	Не подлежат установлению	Не подлежит установлению	-
Земельные участки общего пользования. Содержание данного вида разрешенного использования включает в себя содержание видов разрешенного использования с кодами 12.0.1 - 12.0.2 (классификатор видов разрешенного использования земельных участков, утвержденный Приказом Росреестра от 10.11.2020 N П/0412(ред. от 30.07.2021)).						
Специальная деятельность	12.2.	Предельные минимальные/максимальные размеры земельных участков - не подлежат установлению.	Не подлежат установлению	Не подлежат установлению	Не подлежит установлению	не установлены
Размещение, хранение, захоронение, утилизация, накопление, обработка, обезвреживание отходов производства и потребления, медицинских отходов, биологических отходов, радиоактивных отходов, веществ, разрушающих озоновый слой, а также размещение объектов размещения отходов, захоронения, хранения, обезвреживания таких отходов (скотомогильников, мусоросжигательных и мусороперерабатывающих заводов, полигонов по захоронению и сортировке бытового мусора и отходов, мест сбора вещей для их вторичной переработки).						
Условно разрешенные виды разрешенного использования земельных участков и объектов капитального строительства						
Административные здания организаций, обеспечивающих предоставление коммунальных услуг	3.1.2	Предельные минимальные/максимальные размеры земельных участков не подлежат установлению. Минимальная площадь земельного участка – 0,05 га. Максимальная площадь земельного участка – 0,5 га.	3 м	2 этажа	80%	не установлены
Размещение зданий, предназначенных для приема физических и юридических лиц в связи с предоставлением им коммунальных услуг						
Бытовое обслуживание	3.3.	Предельные минимальные/максимальные размеры земельных	3 м	1 эт	80%	-

Документ создан в электронной форме. № 1348 от 27.05.2022. Исполнитель: Шулятникова О.А.
Страница 376 из 524. Страница создана: 26.05.2022 12:51

		участков не подлежат установлению. Минимальная площадь земельного участка – 0,01 га. Максимальная площадь земельного участка – 0,2 га.				
Размещение объектов капитального строительства, предназначенных для оказания населению или организациям бытовых услуг: мастерские мелкого ремонта, ателье, бани, парикмахерские, прачечные, похоронные бюро.						
Культурное развитие	3.6.	Предельные минимальные/максимальные размеры земельных участков не подлежат установлению. Минимальная площадь земельного участка – 0,05 га. Максимальная площадь земельного участка – не подлежит установлению.	3 м	3 этажа	70%	-
Размещение зданий и сооружений, предназначенных для размещения объектов культуры. Содержание данного вида разрешенного использования включает в себя содержание видов разрешенного использования с кодами 3.6.1-3.6.3 (классификатор видов разрешенного использования земельных участков, утвержденный Приказом Росреестра от 10.11.2020 N П/0412(ред. от 30.07.2021)).						
Религиозное использование	3.7	Определяются по основному виду использования земельных участков и объектов капитального строительства	Определяются по основному виду использования земельных участков и объектов капитального строительства	3 этажа	Определяется по основному виду использования земельных участков и объектов	-
Размещение зданий и сооружений религиозного использования. Содержание данного вида разрешенного использования включает в себя содержание видов разрешенного использования с кодами 3.7.1 - 3.7.2						
Амбулаторное	3.10.1	Не подлежат установлению.	Определяются по	3 этажа	Определяется по	не установлены

Документ создан в электронной форме. № 1348 от 27.05.2022. Исполнитель: Шулятникова О.А.
Страница 377 из 524. Страница создана: 26.05.2022 12:51

ветеринарное обслуживание			основному виду использования земельных участков и объектов капитального строительства		основному виду использования земельных участков и объектов	
Размещение объектов капитального строительства, предназначенных для оказания ветеринарных услуг без содержания животных						
Деловое управление	4.1	Предельные минимальные/максимальные размеры земельных участков не подлежат установлению. Минимальная площадь земельного участка – 0,05 га. Максимальная площадь земельного участка – 1 га.	5 м	2 этажа	50%	-
Размещение объектов капитального строительства с целью: размещения объектов управленческой деятельности, не связанной с государственным или муниципальным управлением и оказанием услуг, а также с целью обеспечения совершения сделок, не требующих передачи товара в момент их совершения между организациями, в том числе биржевая деятельность (за исключением банковской и страховой деятельности)						
Рынки	4.3	Предельные минимальные/максимальные размеры земельных участков не подлежат установлению. Минимальная площадь земельного участка – 0,01 га. Максимальная площадь земельного участка – 1 га.	3 м	1 эт	80%	-
Размещение объектов капитального строительства, сооружений, предназначенных для организации постоянной или временной торговли (ярмарка, рынок, базар), с учетом того, что каждое из торговых мест не располагает торговой площадью более 200 кв. м;						

Документ создан в электронной форме. № 1348 от 27.05.2022. Исполнитель: Шулятникова О.А.
Страница 378 из 524. Страница создана: 26.05.2022 12:51

размещение гаражей и (или) стоянок для автомобилей сотрудников и посетителей рынка						
Магазины	4.4.	Предельные минимальные/максимальные размеры земельных участков не подлежат установлению. Минимальная площадь земельного участка – 0,02 га. Максимальная площадь земельного участка – 0,2 га.	3 м	2 этажа	70%	-
Размещение объектов капитального строительства, предназначенных для продажи товаров, торговая площадь которых составляет до 5000 кв. м.						
Банковская и страховая деятельность	4.5.	Предельные минимальные/максимальные размеры земельных участков не подлежат установлению. Минимальная площадь земельного участка – 0,05 га. Максимальная площадь земельного участка – 1 га.	5 м	3 этажа	80%	-
Размещение объектов капитального строительства, предназначенных для размещения организаций, оказывающих банковские и страховые услуги.						
Общественное питание	4.6.	Предельные минимальные/максимальные размеры земельных участков не подлежат установлению. Минимальная площадь земельного участка – 0,02 га. Максимальная площадь земельного участка – не подлежит установлению.	3 м	2 этажа	50%	-

Документ создан в электронной форме. № 1348 от 27.05.2022. Исполнитель: Шулятникова О.А.
Страница 379 из 524. Страница создана: 26.05.2022 12:51

Размещение объектов капитального строительства в целях устройства мест общественного питания (рестораны, кафе, столовые, закусочные, бары).						
Гостиничное обслуживание	4.7.	Предельные минимальные/максимальные размеры земельных участков не подлежат установлению. Минимальная площадь земельного участка – 0,05 га. Максимальная площадь земельного участка – 0,7 га.	3 м	4 этажа	50%	-
Размещение гостиниц, а также иных зданий, используемых с целью извлечения предпринимательской выгоды из предоставления жилого помещения для временного проживания в них.						
Обеспечение занятий спортом в помещениях	5.1.2	Предельные минимальные/максимальные размеры земельных участков не подлежат установлению. Предельные максимальные размеры земельных участков - не подлежат установлению. Минимальная площадь земельного участка – 0,01 га. Максимальная площадь земельного участка – 2 га.	3 м	3 этажа	50%	-
Размещение зданий и сооружений для занятия спортом. Содержание данного вида разрешенного использования включает в себя содержание видов разрешенного использования с кодами 5.1.1 - 5.1.7 (классификатор видов разрешенного использования земельных участков, утвержденный Приказом Росреестра от 10.11.2020 N П/0412(ред. от 30.07.2021)).						
Площадки для занятий спортом	5.1.3	Предельные минимальные/максимальные размеры земельных участков не подлежат установлению.	3 м	не установлены	не установлены	-

Документ создан в электронной форме. № 1348 от 27.05.2022. Исполнитель: Шулятникова О.А.
Страница 380 из 524. Страница создана: 26.05.2022 12:51

		Предельные максимальные размеры земельных участков - не подлежат установлению. Минимальная площадь земельного участка – 0,01 га. Максимальная площадь земельного участка – 0.5 га.				
Размещение площадок для занятия спортом и физкультурой на открытом воздухе (физкультурные площадки, беговые дорожки, поля для спортивной игры)						
Обеспечение внутреннего правопорядка	8.3	Предельные минимальные/максимальные размеры земельных участков не подлежат установлению. Предельные максимальные размеры земельных участков - не подлежат установлению. Минимальная площадь земельного участка –0,01 га. Максимальная площадь земельного участка – 5 га.	5 м	8 эт	50%	-
Размещение объектов капитального строительства, необходимых для подготовки и поддержания в готовности органов внутренних дел, Росгвардии и спасательных служб, в которых существует военизированная служба; размещение объектов гражданской обороны, за исключением объектов гражданской обороны, являющихся частями производственных зданий						
Отдых (рекреация)	5.0.	Не подлежат установлению.	Не подлежат установлению	Не подлежат установлению	Не подлежит установлению	не установлены
Обустройство мест для занятия спортом, физической культурой, пешими или верховыми прогулками, отдыха и туризма, наблюдения за природой, пикников, охоты, рыбалки и иной деятельности; создание и уход за городскими лесами, скверами, прудами, озерами, водохранилищами, пляжами, а также обустройство мест отдыха в них. Содержание данного вида разрешенного использования включает в себя содержание видов разрешенного использования с кодами 5.1.1, 5.1.3 (классификатор видов разрешенного использования земельных участков, утвержденный Приказом Росреестра от 10.11.2020 N П/0412(ред. от						

Документ создан в электронной форме. № 1348 от 27.05.2022. Исполнитель: Шулятникова О.А.
Страница 381 из 524. Страница создана: 26.05.2022 12:51

30.07.2021)).						
Земельные участки (территории) общего пользования	12.0.	Предельные минимальные/максимальные размеры земельных участков - не подлежат установлению.	Не подлежат установлению	Не подлежат установлению	Не подлежит установлению	-
Земельные участки общего пользования. Содержание данного вида разрешенного использования включает в себя содержание видов разрешенного использования с кодами 12.0.1 - 12.0.2 (классификатор видов разрешенного использования земельных участков, утвержденный Приказом Росреестра от 10.11.2020 N П/0412 (ред. от 30.07.2021)).						
Общие требования к видам разрешенного использования земельного участка, строящимся/реконструируемым объектам капитального строительства в зоне (Ж 4): 1. Не допускается новое строительство и реконструкция зданий общественного назначения без приспособлений для доступа инвалидов и использования их инвалидами. 2. При вводе объекта капитального строительства в эксплуатацию, не требующего проведения какой-либо экспертизы, допускается отклонение от проектной документации до 5%. 3 Объекты капитального строительства могут размещаться по красной линии жилых улиц (линии регулирования застройки) в соответствии со сложившимися местными традициями с соблюдением необходимого санитарного разрыва от края проезжей части автодорог до границы жилой застройки, установленного на основании расчетов рассеивания загрязнений атмосферного воздуха и физических факторов (шума, вибрации).						

Зона озелененных территорий общего пользования (Р1)

Виды разрешенного использования	Код	Предельные (минимальные и (или) максимальные) размеры земельных участков и предельные параметры разрешенного строительства, реконструкции объектов капитального строительства				
		предельные (минимальные и (или) максимальные) размеры земельных участков, в том числе их площадь	минимальные отступы от границ земельных участков в целях определения мест допустимого размещения зданий, строений, сооружений, за пределами которых запрещено	предельное количество этажей или предельную высоту зданий, строений, сооружений	максимальный процент застройки в границах земельного участка, определяемый как отношение суммарной площади земельного участка, которая	иные предельные параметры разрешенного строительства, реконструкции объектов капитального строительства

Документ создан в электронной форме. № 1348 от 27.05.2022. Исполнитель: Шулятникова О.А.
Страница 382 из 524. Страница создана: 26.05.2022 12:51

			строительство зданий, строений, сооружений		может быть застроена, ко всей площади земельного участка	
Основные виды разрешенного использования земельных участков и объектов капитального строительства						
Коммунальное обслуживание	3.1	Предельные минимальные/максимальные размеры земельных участков не подлежат установлению. Минимальная площадь земельного участка – 0,01 га. Максимальная площадь земельного участка – не подлежит установлению.	5 м	3 этажа	60%	не установлены
Размещение объектов капитального строительства в целях обеспечения физических и юридических лиц коммунальными услугами, в частности: • поставки воды, тепла, электричества, газа, предоставления услуг связи; • отвода канализационных стоков; • очистки и уборки объектов недвижимости (котельных, водозаборов, очистных сооружений, насосных станций, водопроводов, линий электропередач, трансформаторных подстанций, газопроводов, линий связи, телефонных станций, канализаций, стоянок, гаражей и мастерских для обслуживания уборочной и аварийной техники, а также зданий или помещений, предназначенных для приема физических и юридических лиц в связи с предоставлением им коммунальных услуг).						
Отдых (рекреация)	5.0.	Не подлежат установлению.	Не подлежат установлению	Не подлежат установлению	Не подлежит установлению	не установлены
Обустройство мест для занятия спортом, физической культурой, пешими или верховыми прогулками, отдыха и туризма, наблюдения за природой, пикников, охоты, рыбалки и иной деятельности; создание и уход за городскими лесами, скверами, прудами, озерами, водохранилищами, пляжами, а также обустройство мест отдыха в них. Содержание данного вида разрешенного использования включает в себя содержание видов разрешенного использования с кодами 5.1.1, 5.1.3 (классификатор видов разрешенного использования земельных участков, утвержденный Приказом Росреестра от 10.11.2020 N П/0412(ред. от 30.07.2021)).						
Благоустройство	12.0.2	Не подлежат	Не подлежат	Не подлежат	Не подлежит	не установлены

Документ создан в электронной форме. № 1348 от 27.05.2022. Исполнитель: Шулятникова О.А.
Страница 383 из 524. Страница создана: 26.05.2022 12:51

территории		установлению.	установлению	установлению	установлению	
Размещение декоративных, технических, планировочных, конструктивных устройств, элементов озеленения, различных видов оборудования и оформления, малых архитектурных форм, некапитальных нестационарных строений и сооружений, информационных щитов и указателей, применяемых как составные части благоустройства территории, общественных туалетов.						
Земельные участки (территории) общего пользования	12.0.	Предельные минимальные/максимальные размеры земельных участков - не подлежат установлению.	Не подлежат установлению	Не подлежат установлению	Не подлежит установлению	-
Земельные участки общего пользования. Содержание данного вида разрешенного использования включает в себя содержание видов разрешенного использования с кодами 12.0.1 - 12.0.2 (классификатор видов разрешенного использования земельных участков, утвержденный Приказом Росреестра от 10.11.2020 N П/0412(ред. от 30.07.2021)).						
Вспомогательные виды разрешенного использования земельных участков и объектов капитального строительства						
Предоставление коммунальных услуг	3.1.1	Определяются по основному виду использования земельных участков и объектов капитального строительства	Определяются по основному виду использования земельных участков и объектов капитального строительства	1 этаж	Определяется по основному виду использования земельных участков и объектов	не установлены
Размещение зданий и сооружений, обеспечивающих поставку воды, тепла, электричества, газа, отвод канализационных стоков, очистку и уборку объектов недвижимости (котельных, водозаборов, очистных сооружений, насосных станций, водопроводов, линий электропередач, трансформаторных подстанций, газопроводов, линий связи, телефонных станций, канализаций, стоянок, гаражей и мастерских для обслуживания уборочной и аварийной техники, сооружений, необходимых для сбора и плавки снега) Предельные (минимальные и (или) максимальные) размеры земельного участка: Размеры земельных участков для котельных, работающих на твёрдом топливе — 0,7-4,3 га в зависимости от мощности. Размеры земельных участков для котельных, работающих на газовом топливе, — 0,3-3,5 га в зависимости от мощности. Размеры земельных участков для жилищно-эксплуатационных организаций: • на микрорайон — 0,3 га (1 объект на 20 тыс. жителей); Диспетчерский пункт (из расчета 1 объект на 5 км городских коллекторов), площадью в 120 м2 (0,04-0,05 га). Ремонтно-производственная база (из расчета 1 объект на каждые 100 км городских коллекторов), площадью в 1500 м2 (1,0 га на объект).						

Документ создан в электронной форме. № 1348 от 27.05.2022. Исполнитель: Шулятникова О.А.
Страница 384 из 524. Страница создана: 26.05.2022 12:51

Производственное помещение для обслуживания внутриквартирных коллекторов (из расчета 1 объект на каждый административный округ), площадью в 500-700 м2 (0,25-0,3 га).						
Условно разрешенные виды разрешенного использования земельных участков и объектов капитального строительства						
Религиозное использование	3.7	Определяются по основному виду использования земельных участков и объектов капитального строительства	Определяются по основному виду использования земельных участков и объектов капитального строительства	3 этажа	Определяется по основному виду использования земельных участков и объектов	-
Размещение зданий и сооружений религиозного использования. Содержание данного вида разрешенного использования включает в себя содержание видов разрешенного использования с кодами 3.7.1 - 3.7.2						

Многофункциональная общественно-деловая зона (ОД1)

Виды разрешенного использования	Код	Предельные (минимальные и (или) максимальные) размеры земельных участков и предельные параметры разрешенного строительства, реконструкции объектов капитального строительства				
		предельные (минимальные и (или) максимальные) размеры земельных участков, в том числе их площадь	минимальные отступы от границ земельных участков в целях определения мест допустимого размещения зданий, строений, сооружений, за пределами которых запрещено строительство зданий, строений, сооружений	предельное количество этажей или предельную высоту зданий, строений, сооружений	максимальный процент застройки в границах земельного участка, определяемый как отношение суммарной площади земельного участка, которая может быть застроена, ко всей площади земельного	иные предельные параметры разрешенного строительства, реконструкции объектов капитального строительства

Документ создан в электронной форме. № 1348 от 27.05.2022. Исполнитель: Шулятникова О.А.
Страница 385 из 524. Страница создана: 26.05.2022 12:51

					участка	
Основные виды разрешенного использования земельных участков и объектов капитального строительства						
Коммунальное обслуживание	3.1	Предельные минимальные/максимальные размеры земельных участков не подлежат установлению. Минимальная площадь земельного участка – 0,01 га. Максимальная площадь земельного участка – не подлежит установлению.	5 м	3 этажа	60%	не установлены
Размещение объектов капитального строительства в целях обеспечения физических и юридических лиц коммунальными услугами, в частности: • поставки воды, тепла, электричества, газа, предоставления услуг связи; • отвода канализационных стоков; • очистки и уборки объектов недвижимости (котельных, водозаборов, очистных сооружений, насосных станций, водопроводов, линий электропередач, трансформаторных подстанций, газопроводов, линий связи, телефонных станций, канализаций, стоянок, гаражей и мастерских для обслуживания уборочной и аварийной техники, а также зданий или помещений, предназначенных для приема физических и юридических лиц в связи с предоставлением им коммунальных услуг).						
Социальное обслуживание	3.2.	Предельные минимальные/максимальные размеры земельных участков не подлежат установлению. Минимальная площадь земельного участка – 0,05 га. Максимальная площадь земельного участка – 0,2 га.	5 м	3 этажа	50%	-
Размещение зданий, предназначенных для оказания гражданам социальной помощи. Содержание данного вида разрешенного использования включает в себя содержание видов разрешенного использования с кодами 3.2.1 - 3.2.4 (классификатор видов разрешенного использования земельных участков, утвержденный Приказом Росреестра от 10.11.2020 N П/0412(ред. от 30.07.2021)).						

Документ создан в электронной форме. № 1348 от 27.05.2022. Исполнитель: Шулятникова О.А.
Страница 386 из 524. Страница создана: 26.05.2022 12:51

Амбулаторно-поликлиническое обслуживание	3.4.1.	Предельные минимальные/максимальные размеры земельных участков не подлежат установлению. Минимальная площадь земельного участка – 0,05 га. Максимальная площадь земельного участка – не подлежит установлению.	5 м	2 этажа	80%	-
Размещение объектов капитального строительства, предназначенных для оказания гражданам амбулаторно-поликлинической медицинской помощи (поликлиники, фельдшерские пункты, пункты здравоохранения, центры матери и ребенка, диагностические центры, молочные кухни, станции донорства крови, клинические лаборатории).						
Стационарное медицинское обслуживание	3.4.2.	Предельные минимальные/максимальные размеры земельных участков не подлежат установлению. Минимальная площадь земельного участка – 0,2 га. Максимальная площадь земельного участка – не подлежит установлению.	5 м	2 этажа	70%	-
Размещение объектов капитального строительства, предназначенных для оказания гражданам медицинской помощи в стационарах (больницы, родильные дома, диспансеры, научно-медицинские учреждения и прочие объекты, обеспечивающие оказание услуги по лечению в стационаре); размещение станций скорой помощи; размещение площадок санитарной авиации.						
Среднее и высшее профессиональное образование	3.5.2	Предельные минимальные/максимальные размеры земельных участков не подлежат установлению.	5 м	4 этажа	40%	-

Документ создан в электронной форме. № 1348 от 27.05.2022. Исполнитель: Шулятникова О.А.
Страница 387 из 524. Страница создана: 26.05.2022 12:51

		Минимальная площадь земельного участка – не подлежит установлению. Максимальная площадь земельного участка – не подлежит установлению.				
Размещение объектов капитального строительства, предназначенных для профессионального образования и просвещения (профессиональные технические училища, колледжи, художественные, музыкальные училища, общества знаний, институты, университеты, организации по переподготовке и повышению квалификации специалистов и иные организации, осуществляющие деятельность по образованию и просвещению), в том числе зданий, спортивных сооружений, предназначенных для занятия обучающихся физической культурой и спортом Предельные (минимальные и (или) максимальные) размеры земельного участка: Размеры земельных участков для размещения средних специальных, профессионально-технических учебных заведений принимаются из расчёта количества учащихся: — до 300 учащихся — 75 м2 на 1 учащегося; — от 300 до 900 учащихся — 50-65 м2 на 1 учащегося; — от 900 до 1600 учащихся — 30-40 м2 на 1 учащегося.					
Культурное развитие	3.6.	Предельные минимальные/максимальные размеры земельных участков не подлежат установлению. Минимальная площадь земельного участка – 0,05 га. Максимальная площадь земельного участка – не подлежит установлению.	5 м	3 этажа	70%	-
Размещение объектов капитального строительства, предназначенных для оказания гражданам медицинской помощи в стационарах (больницы, родильные дома, диспансеры, научно-медицинские учреждения и прочие объекты, обеспечивающие оказание услуги по лечению в стационаре); размещение станций скорой помощи; размещение площадок санитарной авиации.						
Религиозное использование	3.7.	Предельные минимальные/максимальные размеры земельных	5 м	до 55 м	50%	-

Документ создан в электронной форме. № 1348 от 27.05.2022. Исполнитель: Шулятникова О.А.
Страница 388 из 524. Страница создана: 26.05.2022 12:51

		участков не подлежат установлению. Минимальная площадь земельного участка – 0,2 га. Максимальная площадь земельного участка – 0,3 га.				
Размещение зданий и сооружений религиозного использования. Содержание данного вида разрешенного использования включает в себя содержание видов разрешенного использования с кодами 3.7.1-3.7.2 (классификатор видов разрешенного использования земельных участков, утвержденный Приказом Росреестра от 10.11.2020 N П/0412(ред. от 30.07.2021)).						
Обеспечение научной деятельности	3.9	Предельные минимальные/максимальные размеры земельных участков не подлежат установлению. Предельные максимальные размеры земельных участков - не подлежат установлению. Минимальная площадь земельного участка – 0,01 га. Максимальная площадь земельного участка – 5 га.	5 м	до 55 м	50%	не установлены
Размещение зданий и сооружений для обеспечения научной деятельности. Содержание данного вида разрешенного использования включает в себя содержание видов разрешенного использования с кодами 3.9.1 - 3.9.3						
Предпринима-тельство	4.0	Предельные минимальные/максимальные размеры земельных участков не подлежат установлению. Минимальная площадь земельного участка – не	5 м	7 этажей	70%	не установлены

Документ создан в электронной форме. № 1348 от 27.05.2022. Исполнитель: Шулятникова О.А.
Страница 389 из 524. Страница создана: 26.05.2022 12:51

		подлежит установлению. Максимальная площадь земельного участка – не подлежит установлению.				
Размещение объектов капитального строительства в целях извлечения прибыли на основании торговой, банковской и иной предпринимательской деятельности. Содержание данного вида разрешенного использования включает в себя содержание видов разрешенного использования, предусмотренных кодами 4.1-4.10 (классификатор видов разрешенного использования земельных участков, утвержденный Приказом Росреестра от 10.11.2020 N П/0412(ред. от 30.07.2021)).						
Деловое управление	4.1	Предельные минимальные/максимальные размеры земельных участков не подлежат установлению. Минимальная площадь земельного участка – не подлежит установлению. Максимальная площадь земельного участка – не подлежит установлению.	5 м	7 этажей	70%	
Размещение объектов капитального строительства с целью: размещения объектов управленческой деятельности, не связанной с государственным или муниципальным управлением и оказанием услуг, а также с целью обеспечения совершения сделок, не требующих передачи товара в момент их совершения между организациями, в том числе биржевая деятельность (за исключением банковской и страховой деятельности).						
Общественное питание	4.6	Предельные минимальные/максимальные размеры земельных участков не подлежат установлению. Предельные максимальные размеры земельных участков - не подлежат установлению. Минимальная площадь земельного участка – 0,04 га.	5 м	3 этажа	70%	-

Документ создан в электронной форме. № 1348 от 27.05.2022. Исполнитель: Шулятникова О.А.
Страница 390 из 524. Страница создана: 26.05.2022 12:51

		Максимальная площадь земельного участка – 0,5 га.				
Размещение объектов капитального строительства в целях устройства мест общественного питания (рестораны, кафе, столовые, закусочные, бары)						
Гостиничное обслуживание	4.7.	Предельные минимальные/максимальные размеры земельных участков не подлежат установлению. Минимальная площадь земельного участка – 0,05 га. Максимальная площадь земельного участка – 0,7 га.	5 м	4 этажа	50%	-
Размещение гостиниц, а также иных зданий, используемых с целью извлечения предпринимательской выгоды из предоставления жилого помещения для временного проживания в них.						
Объекты дорожного сервиса	4.9.1.	Не подлежат установлению.	Определяются по основному виду использования земельных участков и объектов капитального строительства	1 этаж	Определяется по основному виду использования земельных участков и объектов	не установлены
Размещение зданий и сооружений дорожного сервиса. Содержание данного вида разрешенного использования включает в себя содержание видов разрешенного использования с кодами 4.9.1.1 - 4.9.1.4 (классификатор видов разрешенного использования земельных участков, утвержденный Приказом Росреестра от 10.11.2020 N П/0412(ред. от 30.07.2021)).						
Выставочно-ярмарочная деятельность	4.10	Предельные минимальные/максимальные размеры земельных участков не подлежат	5 м	5 эт	50%	не установлены

Документ создан в электронной форме. № 1348 от 27.05.2022. Исполнитель: Шулятникова О.А.
Страница 391 из 524. Страница создана: 26.05.2022 12:51

		установлению. Предельные максимальные размеры земельных участков - не подлежат установлению. Минимальная площадь земельного участка –0,01 га. Максимальная площадь земельного участка – 5 га.				
Размещение объектов капитального строительства, сооружений, предназначенных для осуществления выставочно-ярмарочной и конгрессной деятельности, включая деятельность, необходимую для обслуживания указанных мероприятий (застройка экспозиционной площади, организация питания участников мероприятий)						
Спорт	5.1.	Предельные минимальные/максимальные размеры земельных участков не подлежат установлению. Предельные максимальные размеры земельных участков - не подлежат установлению. Минимальная площадь земельного участка – 0,01 га. Максимальная площадь земельного участка – 5 га.	5 м	до 55 м	50%	-
Размещение зданий и сооружений для занятия спортом. Содержание данного вида разрешенного использования включает в себя содержание видов разрешенного использования с кодами 5.1.1 - 5.1.7 (классификатор видов разрешенного использования земельных участков, утвержденный Приказом Росреестра от 10.11.2020 N П/0412(ред. от 30.07.2021)).						
Обеспечение внутреннего правопорядка	8.3	Предельные минимальные/максимальные размеры земельных участков не подлежат установлению.	5 м	8 эт	50%	-

Документ создан в электронной форме. № 1348 от 27.05.2022. Исполнитель: Шулятникова О.А.
Страница 392 из 524. Страница создана: 26.05.2022 12:51

		Предельные максимальные размеры земельных участков - не подлежат установлению. Минимальная площадь земельного участка –0,01 га. Максимальная площадь земельного участка – 5 га.				
Размещение объектов капитального строительства, необходимых для подготовки и поддержания в готовности органов внутренних дел, Росгвардии и спасательных служб, в которых существует военизированная служба; размещение объектов гражданской обороны, за исключением объектов гражданской обороны, являющихся частями производственных зданий						
Земельные участки (территории) общего пользования	12.0.	Предельные минимальные/максимальные размеры земельных участков - не подлежат установлению.	Не подлежат установлению	Не подлежат установлению	Не подлежит установлению	-
Земельные участки общего пользования. Содержание данного вида разрешенного использования включает в себя содержание видов разрешенного использования с кодами 12.0.1 - 12.0.2 (классификатор видов разрешенного использования земельных участков, утвержденный Приказом Росреестра от 10.11.2020 N П/0412(ред. от 30.07.2021)).						
Вспомогательные виды разрешенного использования земельных участков и объектов капитального строительства						
Предоставление коммунальных услуг	3.1.1.	Определяются по основному виду использования земельных участков и объектов капитального строительства	Определяются по основному виду использования земельных участков и объектов капитального строительства	1 этаж	Определяется по основному виду использования земельных участков и объектов	не установлены
Размещение зданий и сооружений, обеспечивающих поставку воды, тепла, электричества, газа, отвод канализационных стоков, очистку и уборку объектов недвижимости (котельных, водозаборов, очистных сооружений, насосных станций, водопроводов, линий электропередач, трансформаторных подстанций, газопроводов, линий связи, телефонных станций, канализаций, стоянок, гаражей и мастерских для обслуживания						

Документ создан в электронной форме. № 1348 от 27.05.2022. Исполнитель: Шулятникова О.А.
Страница 393 из 524. Страница создана: 26.05.2022 12:51

уборочной и аварийной техники, сооружений, необходимых для сбора и плавки снега). Предельные (минимальные и (или) максимальные) размеры земельного участка: Размеры земельных участков для котельных, работающих на твёрдом топливе — 0,7-4,3 га в зависимости от мощности. Размеры земельных участков для котельных, работающих на газовом топливе, — 0,3-3,5 га в зависимости от мощности. Размеры земельных участков для жилищно-эксплуатационных организаций: • на микрорайон — 0,3 га (1 объект на 20 тыс. жителей); Диспетчерский пункт (из расчета 1 объект на 5 км городских коллекторов), площадью в 120 м2 (0,04-0,05 га). Ремонтно-производственная база (из расчета 1 объект на каждые 100 км городских коллекторов), площадью в 1500 м2 (1,0 га на объект). Производственное помещение для обслуживания внутриквартирных коллекторов (из расчета 1 объект на каждый административный округ), площадью в 500-700 м2 (0,25-0,3 га).						
Земельные участки (территории) общего пользования	12.0.	Предельные минимальные/максимальные размеры земельных участков - не подлежат установлению.	Не подлежат установлению	Не подлежат установлению	Не подлежит установлению	-
Земельные участки общего пользования. Содержание данного вида разрешенного использования включает в себя содержание видов разрешенного использования с кодами 12.0.1 - 12.0.2 (классификатор видов разрешенного использования земельных участков, утвержденный Приказом Росреестра от 10.11.2020 N П/0412(ред. от 30.07.2021)).						
Специальная деятельность	12.2.	Предельные минимальные/максимальные размеры земельных участков - не подлежат установлению.	Не подлежат установлению	Не подлежат установлению	Не подлежит установлению	не установлены
Размещение, хранение, захоронение, утилизация, накопление, обработка, обезвреживание отходов производства и потребления, медицинских отходов, биологических отходов, радиоактивных отходов, веществ, разрушающих озоновый слой, а также размещение объектов размещения отходов, захоронения, хранения, обезвреживания таких отходов (скотомогильников, мусоросжигательных и мусороперерабатывающих заводов, полигонов по захоронению и сортировке бытового мусора и отходов, мест сбора вещей для их вторичной переработки).						
Условно разрешенные виды разрешенного использования земельных участков и объектов капитального строительства						
Не предусмотрены.						
Общие требования к видам разрешенного использования земельного участка, предъявляемые к строящимся/реконструируемым объектам капитального строительства в зоне (ОД1): 1. Новое строительство, реконструкцию осуществлять по утвержденному проекту планировки и межевания территории, в соответствии с СП 42.13330.2016 (Градостроительство. Планировка и застройка городских и сельских поселений. Актуализированная редакция СНиП 2.07.01-89* (с Изменениями N 1, 2).						

Документ создан в электронной форме. № 1348 от 27.05.2022. Исполнитель: Шулятникова О.А.
Страница 394 из 524. Страница создана: 26.05.2022 12:51

2. Не допускается новое строительство и реконструкция зданий без приспособлений для доступа инвалидов и использования их инвалидами.
3. При вводе объекта капитального строительства в эксплуатацию, не требующего проведения какой-либо экспертизы, допускается отклонение от проектной документации до 5%.
4. Размещение автостоянок на придомовых территориях при соблюдении нормативных требований обеспечения придомовых территорий элементами благоустройства:
Открытых для временного хранения автомобилей до 50 машино-мест;
Закрытых со сплошными ограждениями для постоянного и временного хранения до 100 машино-мест.

Статья 34. Зона специализированной общественной застройки (ОД2)

Виды разрешенного использования	Код	Предельные (минимальные и (или) максимальные) размеры земельных участков и предельные параметры разрешенного строительства, реконструкции объектов капитального строительства				
		предельные (минимальные и (или) максимальные) размеры земельных участков, в том числе их площадь	минимальные отступы от границ земельных участков в целях определения мест допустимого размещения зданий, строений, сооружений, за пределами которых запрещено строительство зданий, строений, сооружений	предельное количество этажей или предельную высоту зданий, строений, сооружений	максимальный процент застройки в границах земельного участка, определяемый как отношение суммарной площади земельного участка, которая может быть застроена, ко всей площади земельного участка	иные предельные параметры разрешенного строительства, реконструкции объектов капитального строительства
Основные виды разрешенного использования земельных участков и объектов капитального строительства						
Коммунальное обслуживание	3.1	Предельные минимальные/максимальные размеры земельных участков не подлежат установлению.	5 м	3 этажа	60%	не установлены

Документ создан в электронной форме. № 1348 от 27.05.2022. Исполнитель: Шулятникова О.А.
Страница 395 из 524. Страница создана: 26.05.2022 12:51

		Минимальная площадь земельного участка – 0,01 га. Максимальная площадь земельного участка – не подлежит установлению.				
Размещение объектов капитального строительства в целях обеспечения физических и юридических лиц коммунальными услугами, в частности: • поставки воды, тепла, электричества, газа, предоставления услуг связи; • отвода канализационных стоков; • очистки и уборки объектов недвижимости (котельных, водозаборов, очистных сооружений, насосных станций, водопроводов, линий электропередач, трансформаторных подстанций, газопроводов, линий связи, телефонных станций, канализаций, стоянок, гаражей и мастерских для обслуживания уборочной и аварийной техники, а также зданий или помещений, предназначенных для приема физических и юридических лиц в связи с предоставлением им коммунальных услуг).						
Социальное обслуживание	3.2.	Предельные минимальные/максимальные размеры земельных участков не подлежат установлению. Минимальная площадь земельного участка – 0,05 га. Максимальная площадь земельного участка – 0,2 га.	Определяются по основному виду использования земельных участков и объектов капитального строительства	3 этажа	50%	-
Размещение зданий, предназначенных для оказания гражданам социальной помощи. Содержание данного вида разрешенного использования включает в себя содержание видов разрешенного использования с кодами 3.2.1 - 3.2.4 (классификатор видов разрешенного использования земельных участков, утвержденный Приказом Росреестра от 10.11.2020 N П/0412(ред. от 30.07.2021)).						
Амбулаторно-поликлиническое обслуживание	3.4.1.	Предельные минимальные/максимальные размеры земельных участков не подлежат установлению. Минимальная площадь земельного участка –0,02 га.	5 м	5 этажа	80%	-

Документ создан в электронной форме. № 1348 от 27.05.2022. Исполнитель: Шулятникова О.А.
Страница 396 из 524. Страница создана: 26.05.2022 12:51

		Максимальная площадь земельного участка – не подлежит установлению.				
Размещение объектов капитального строительства, предназначенных для оказания гражданам амбулаторно-поликлинической медицинской помощи (поликлиники, фельдшерские пункты, пункты здравоохранения, центры матери и ребенка, диагностические центры, молочные кухни, станции донорства крови, клинические лаборатории).						
Стационарное медицинское обслуживание	3.4.2.	Предельные минимальные/максимальные размеры земельных участков не подлежат установлению. Минимальная площадь земельного участка – 0,2 га. Максимальная площадь земельного участка – не подлежит установлению.	5 м	5 этажа	70%	-
Размещение объектов капитального строительства, предназначенных для оказания гражданам медицинской помощи в стационарах (больницы, родильные дома, диспансеры, научно-медицинские учреждения и прочие объекты, обеспечивающие оказание услуги по лечению в стационаре); размещение станций скорой помощи; размещение площадок санитарной авиации.						
Дошкольное, начальное и среднее общее образование	3.5.1.	Предельные минимальные размеры земельных участков - не подлежат установлению. Предельные максимальные размеры земельных участков - не подлежат установлению. Минимальная площадь земельного участка – 0,1 га. Максимальная площадь земельного участка – 1,5га.	Определяются по основному виду использования земельных участков и объектов капитального строительства	2 этажа – объекты дошкольного начального образования 3 - этажа – объекты общеобразовательного назначения	50%	-

Документ создан в электронной форме. № 1348 от 27.05.2022. Исполнитель: Шулятникова О.А.
Страница 397 из 524. Страница создана: 26.05.2022 12:51

Размещение объектов капитального строительства, предназначенных для просвещения, дошкольного, начального и среднего общего образования (детские ясли, детские сады, школы, лицеи, гимназии, художественные, музыкальные школы, образовательные кружки и иные организации, осуществляющие деятельность по воспитанию, образованию и просвещению), в том числе зданий, спортивных сооружений, предназначенных для занятия обучающихся физической культурой и спортом						
Культурное развитие	3.6.	Предельные минимальные/максимальные размеры земельных участков не подлежат установлению. Минимальная площадь земельного участка – 0,05 га. Максимальная площадь земельного участка – не подлежит установлению.	5 м	3 этажа	70%	-
Размещение зданий и сооружений, предназначенных для размещения объектов культуры. Содержание данного вида разрешенного использования включает в себя содержание видов разрешенного использования с кодами 3.6.1-3.6.3 (классификатор видов разрешенного использования земельных участков, утвержденный Приказом Росреестра от 10.11.2020 N П/0412(ред. от 30.07.2021)).						
Религиозное использование	3.7.	Предельные минимальные/максимальные размеры земельных участков не подлежат установлению. Минимальная площадь земельного участка – 0,2 га. Максимальная площадь земельного участка – 0,3 га.	5 м	до 55 м	50%	-
Размещение зданий и сооружений религиозного использования. Содержание данного вида разрешенного использования включает в себя содержание видов разрешенного использования с кодами 3.7.1-3.7.2 (классификатор видов разрешенного использования земельных участков, утвержденный Приказом Росреестра от 10.11.2020 N П/0412(ред. от 30.07.2021)).						
Спорт	5.1.	Предельные минимальные/максимальные размеры земельных	5 м	до 55 м	50%	-

Документ создан в электронной форме. № 1348 от 27.05.2022. Исполнитель: Шулятникова О.А.
Страница 398 из 524. Страница создана: 26.05.2022 12:51

		участков не подлежат установлению. Предельные максимальные размеры земельных участков - не подлежат установлению. Минимальная площадь земельного участка – 0,01 га. Максимальная площадь земельного участка – 5 га.				
Размещение зданий и сооружений для занятия спортом. Содержание данного вида разрешенного использования включает в себя содержание видов разрешенного использования с кодами 5.1.1 - 5.1.7 (классификатор видов разрешенного использования земельных участков, утвержденный Приказом Росреестра от 10.11.2020 N П/0412(ред. от 30.07.2021)).						
Санаторная деятельность	9.2.1.	Предельные минимальные/максимальные размеры земельных участков не подлежат установлению. Минимальная площадь земельного участка – 0,5 га. Максимальная площадь земельного участка – 5 га.	5 м	3 этажа	50%	не установлены
Размещение санаториев, профилакториев, бальнеологических лечебниц, грязелечебниц, обеспечивающих оказание услуги по лечению и оздоровлению населения; обустройство лечебно-оздоровительных местностей (пляжи, бюветы, места добычи целебной грязи); размещение лечебно-оздоровительных лагерей.						
Земельные участки (территории) общего пользования	12.0.	Предельные минимальные/максимальные размеры земельных участков - не подлежат установлению.	Не подлежат установлению	Не подлежат установлению	Не подлежит установлению	-
Земельные участки общего пользования. Содержание данного вида разрешенного использования включает в себя содержание видов разрешенного использования с кодами 12.0.1 - 12.0.2						

Документ создан в электронной форме. № 1348 от 27.05.2022. Исполнитель: Шулятникова О.А.
Страница 399 из 524. Страница создана: 26.05.2022 12:51

(классификатор видов разрешенного использования земельных участков, утвержденный Приказом Росреестра от 10.11.2020 N П/0412(ред. от 30.07.2021)).						
Вспомогательные виды разрешенного использования земельных участков и объектов капитального строительства						
Предоставление коммунальных услуг	3.1.1.	Определяются по основному виду использования земельных участков и объектов капитального строительства	Определяются по основному виду использования земельных участков и объектов капитального строительства	1 этаж	Определяется по основному виду использования земельных участков и объектов	не установлены
Размещение зданий и сооружений, обеспечивающих поставку воды, тепла, электричества, газа, отвод канализационных стоков, очистку и уборку объектов недвижимости (котельных, водозаборов, очистных сооружений, насосных станций, водопроводов, линий электропередач, трансформаторных подстанций, газопроводов, линий связи, телефонных станций, канализаций, стоянок, гаражей и мастерских для обслуживания уборочной и аварийной техники, сооружений, необходимых для сбора и плавки снега). Предельные (минимальные и (или) максимальные) размеры земельного участка: Размеры земельных участков для котельных, работающих на твёрдом топливе — 0,7-4,3 га в зависимости от мощности. Размеры земельных участков для котельных, работающих на газовом топливе, — 0,3-3,5 га в зависимости от мощности. Размеры земельных участков для жилищно-эксплуатационных организаций: • на микрорайон — 0,3 га (1 объект на 20 тыс. жителей); Диспетчерский пункт (из расчета 1 объект на 5 км городских коллекторов), площадью в 120 м2 (0,04-0,05 га). Ремонтно-производственная база (из расчета 1 объект на каждые 100 км городских коллекторов), площадью в 1500 м2 (1,0 га на объект). Производственное помещение для обслуживания внутриквартирных коллекторов (из расчета 1 объект на каждый административный округ), площадью в 500-700 м2 (0,25-0,3 га).						
Земельные участки (территории) общего пользования	12.0.	Предельные минимальные/максимальные размеры земельных участков - не подлежат установлению.	Не подлежат установлению	Не подлежат установлению	Не подлежит установлению	-
Земельные участки общего пользования. Содержание данного вида разрешенного использования включает в себя содержание видов разрешенного использования с кодами 12.0.1 - 12.0.2 (классификатор видов разрешенного использования земельных участков, утвержденный Приказом Росреестра от 10.11.2020 N П/0412(ред. от 30.07.2021)).						

Документ создан в электронной форме. № 1348 от 27.05.2022. Исполнитель: Шулятникова О.А.
Страница 400 из 524. Страница создана: 26.05.2022 12:51

Условно разрешенные виды разрешенного использования земельных участков и объектов капитального строительства (только для населенного пункта деревня Залесная)						
Для индивидуального жилищного строительства	2.1.	Предельные минимальные размеры земельных участков: длина – 15 м; ширина – 15 м. Предельные максимальные размеры земельных участков - не подлежат установлению. Минимальная площадь земельного участка – 0,04 га. Максимальная площадь земельного участка – 0,25га	От границ земельного участка до основного строения - не менее 3 м, до хозяйственных построек, строений, сооружений вспомогательного использования - не менее 1 м.	3 этажа	30%	-
Размещение жилого дома (отдельно стоящего здания количеством надземных этажей не более чем три, высотой не более двадцати метров, которое состоит из комнат и помещений вспомогательного использования, предназначенных для удовлетворения гражданами бытовых и иных нужд, связанных с их проживанием в таком здании, не предназначенного для раздела на самостоятельные объекты недвижимости); выращивание сельскохозяйственных культур; размещение индивидуальных гаражей и хозяйственных построек.						
Общие требования к видам разрешенного использования земельного участка, предъявляемые к строящимся/реконструируемым объектам капитального строительства в зоне (ОД2) При вводе объекта капитального строительства в эксплуатацию, не требующего проведения какой-либо экспертизы, допускается отклонение от проектной документации до 5%.						

Зона транспортной инфраструктуры (Т)

Виды разрешенного использования	Код	Предельные (минимальные и (или) максимальные) размеры земельных участков и предельные параметры разрешенного строительства, реконструкции объектов капитального строительства				
		предельные (минимальные и (или) максимальные) размеры земельных участков, в том	минимальные отступы от границ земельных участков в целях	предельное количество этажей или предельную	максимальный процент застройки в границах	иные предельные параметры разрешенного строительства, реконструкции объектов капитального строительства

Документ создан в электронной форме. № 1348 от 27.05.2022. Исполнитель: Шулятникова О.А.
Страница 401 из 524. Страница создана: 26.05.2022 12:51

		числе их площадь	определения мест допустимого размещения зданий, строений, сооружений, за пределами которых запрещено строительство зданий, строений, сооружений	высоту зданий, строений, сооружений	земельного участка, определяемый как отношение суммарной площади земельного участка, которая может быть застроена, ко всей площади земельного участка	
Основные виды разрешенного использования земельных участков и объектов капитального строительства						
Коммунальное обслуживание	3.1	Предельные минимальные/максимальные размеры (высота, длина) земельных участков: 50 м. Предельные максимальные размеры земельных участков - не подлежат установлению. Минимальная площадь земельного участка – 0,01 га. Максимальная площадь земельного участка – не подлежит установлению.	5 м	3 этажа	60%	не установлены
Размещение объектов капитального строительства в целях обеспечения физических и юридических лиц коммунальными услугами, в частности: • поставки воды, тепла, электричества, газа, предоставления услуг связи; • отвода канализационных стоков; • очистки и уборки объектов недвижимости (котельных, водозаборов, очистных сооружений, насосных станций, водопроводов, линий электропередач, трансформаторных подстанций, газопроводов, линий связи, телефонных станций, канализаций, стоянок, гаражей и мастерских для обслуживания уборочной и аварийной техники, а также зданий или помещений, предназначенных для приема физических и юридических лиц в						

Документ создан в электронной форме. № 1348 от 27.05.2022. Исполнитель: Шулятникова О.А.
Страница 402 из 524. Страница создана: 26.05.2022 12:51

связи с предоставлением им коммунальных услуг).						
Служебные гаражи	4.9.	Не подлежат установлению.	3 м	Не подлежат установлению.	80%	не установлены
Размещение постоянных или временных гаражей, стоянок для хранения служебного автотранспорта, используемого в целях осуществления видов деятельности, предусмотренных видами разрешенного использования с кодами 3.0, 4.0 (классификатор видов разрешенного использования земельных участков, утвержденный Приказом Росреестра от 10.11.2020 N П/0412(ред. от 30.07.2021)), а также для стоянки и хранения транспортных средств общего пользования, в том числе в депо.						
Объекты придорожного сервиса	4.9.1.	Не подлежат установлению.	3 м	до 5 м.	70%	не установлены
Размещение зданий и сооружений дорожного сервиса. Содержание данного вида разрешенного использования включает в себя содержание видов разрешенного использования с кодами 4.9.1.1 - 4.9.1.4 (классификатор видов разрешенного использования земельных участков, утвержденный Приказом Росреестра от 10.11.2020 N П/0412(ред. от 30.07.2021)).						
Энергетика	6.7.	Не подлежат установлению.	Не подлежат установлению	Не подлежат установлению	Не подлежит установлению	не установлены
Размещение объектов гидроэнергетики, тепловых станций и других электростанций, размещение обслуживающих и вспомогательных для электростанций сооружений (золоотвалов, гидротехнических сооружений); размещение объектов электросетевого хозяйства, за исключением объектов энергетики, размещение которых предусмотрено содержанием вида разрешенного использования с кодом 3.1 (классификатор видов разрешенного использования земельных участков, утвержденный Приказом Росреестра от 10.11.2020 N П/0412(ред. от 30.07.2021)).						
Автомобиль-ный транспорт	7.2.	Не подлежат установлению.	Не подлежат установлению	Не подлежат установлению	Не подлежит установлению	не установлены
Размещение зданий и сооружений автомобильного транспорта. Содержание данного вида разрешенного использования включает в себя содержание видов разрешенного использования с кодами 7.2.1 - 7.2.3 (классификатор видов разрешенного использования земельных участков, утвержденный Приказом Росреестра от 10.11.2020 N П/0412(ред. от 30.07.2021)).						
Водный транспорт	7.3.	Не подлежат установлению.	Не подлежат установлению	Не подлежат установлению	Не подлежит установлению	не установлены
Размещение искусственно созданных для судоходства внутренних водных путей, размещение объектов капитального строительства внутренних водных путей, размещение объектов капитального строительства морских портов, размещение объектов капитального строительства, в том числе морских и речных портов, причалов, пристаней, гидротехнических сооружений, навигационного оборудования и других объектов, необходимых для обеспечения судоходства и водных перевозок, заправки водного транспорта						
Воздушный транспорт	7.4.	Не подлежат установлению.	Не подлежат установлению	Не подлежат установлению	Не подлежит установлению	не установлены
Размещение аэродромов, вертолетных площадок (вертодромов), обустройство мест для приводнения и причаливания гидросамолетов, размещение						

Документ создан в электронной форме. № 1348 от 27.05.2022. Исполнитель: Шулятникова О.А.
Страница 403 из 524. Страница создана: 26.05.2022 12:51

радиотехнического обеспечения полетов и прочих объектов, необходимых для взлета и приземления (приводнения) воздушных судов, размещение аэропортов (аэровокзалов) и иных объектов, необходимых для посадки и высадки пассажиров и их сопутствующего обслуживания и обеспечения их безопасности, а также размещение объектов, необходимых для погрузки, разгрузки и хранения грузов, перемещаемых воздушным путем; размещение объектов, предназначенных для технического обслуживания и ремонта воздушных судов						
Земельные участки (территории) общего пользования	12.0.	Предельные минимальные/максимальные размеры земельных участков - не подлежат установлению.	Не подлежат установлению	Не подлежат установлению	Не подлежит установлению	-
Земельные участки общего пользования. Содержание данного вида разрешенного использования включает в себя содержание видов разрешенного использования с кодами 12.0.1 - 12.0.2 (классификатор видов разрешенного использования земельных участков, утвержденный Приказом Росреестра от 10.11.2020 N П/0412(ред. от 30.07.2021)).						
Улично-дорожная сеть	12.0.1	Не подлежат установлению	Не подлежат установлению	Не подлежат установлению	Не подлежит установлению	-
Размещение объектов улично-дорожной сети: автомобильных дорог, трамвайных путей и пешеходных тротуаров в границах населенных пунктов, пешеходных переходов, бульваров, площадей, проездов, велодорожек и объектов велотранспортной и инженерной инфраструктуры; размещение придорожных стоянок (парковок) транспортных средств в границах городских улиц и дорог, за исключением предусмотренных видами разрешенного использования с кодами 2.7.1, 4.9, 7.2.3 (классификатор видов разрешенного использования земельных участков, утвержденный Приказом Росреестра от 10.11.2020 N П/0412(ред. от 30.07.2021)), а также некапитальных сооружений, предназначенных для охраны транспортных средств.						
Специальная деятельность	12.2.	Предельные минимальные/максимальные размеры земельных участков - не подлежат установлению.	Не подлежат установлению	Не подлежат установлению	Не подлежит установлению	не установлены
Размещение производства и потребления (контейнерные площадки).						
Вспомогательные виды разрешенного использования земельных участков и объектов капитального строительства						
Предоставление коммунальных услуг	3.1.1	Определяются по основному виду использования земельных участков и объектов капитального строительства	Определяются по основному виду использования земельных участков и	1 этаж	Определяется по основному виду использования земельных участков и объектов	не установлены

Документ создан в электронной форме. № 1348 от 27.05.2022. Исполнитель: Шулятникова О.А.
Страница 404 из 524. Страница создана: 26.05.2022 12:51

			объектов капитального строительства			
Размещение зданий и сооружений, обеспечивающих поставку воды, тепла, электричества, газа, отвод канализационных стоков, очистку и уборку объектов недвижимости (котельных, водозаборов, очистных сооружений, насосных станций, водопроводов, линий электропередач, трансформаторных подстанций, газопроводов, линий связи, телефонных станций, канализаций, стоянок, гаражей и мастерских для обслуживания уборочной и аварийной техники, сооружений, необходимых для сбора и плавки снега). Предельные (минимальные и (или) максимальные) размеры земельного участка: Размеры земельных участков для котельных, работающих на твёрдом топливе — 0,7-4,3 га в зависимости от мощности. Размеры земельных участков для котельных, работающих на газовом топливе, — 0,3-3,5 га в зависимости от мощности. Размеры земельных участков для жилищно-эксплуатационных организаций: • на микрорайон — 0,3 га (1 объект на 20 тыс. жителей); Диспетчерский пункт (из расчета 1 объект на 5 км городских коллекторов), площадью в 120 м2 (0,04-0,05 га). Ремонтно-производственная база (из расчета 1 объект на каждые 100 км городских коллекторов), площадью в 1500 м2 (1,0 га на объект). Производственное помещение для обслуживания внутриквартирных коллекторов (из расчета 1 объект на каждый административный округ), площадью в 500-700 м2 (0,25-0,3 га).						
Служебные гаражи	4.9.	Определяются по основному виду использования земельных участков и объектов капитального строительства	Определяются по основному виду использования земельных участков и объектов капитального строительства	1 этаж	Определяется по основному виду использования земельных участков и объектов	не установлены
Размещение постоянных или временных гаражей, стоянок для хранения служебного автотранспорта, используемого в целях осуществления видов деятельности, предусмотренных видами разрешенного использования с кодами 3.0, 4.0 (классификатор видов разрешенного использования земельных участков, утвержденный Приказом Росреестра от 10.11.2020 N П/0412(ред. от 30.07.2021)), а также для стоянки и хранения транспортных средств общего пользования, в том числе в депо.						
Земельные участки (территории) общего пользования	12.0.	Предельные минимальные/максимальные размеры земельных участков - не подлежат установлению.	Не подлежат установлению	Не подлежат установлению	Не подлежит установлению	-

Документ создан в электронной форме. № 1348 от 27.05.2022. Исполнитель: Шулятникова О.А.
Страница 405 из 524. Страница создана: 26.05.2022 12:51

Земельные участки общего пользования. Содержание данного вида разрешенного использования включает в себя содержание видов разрешенного использования с кодами 12.0.1 - 12.0.2 (классификатор видов разрешенного использования земельных участков, утвержденный Приказом Росреестра от 10.11.2020 N П/0412(ред. от 30.07.2021)).						
Специальная деятельность	12.2.	Предельные минимальные/максимальные размеры земельных участков - не подлежат установлению.	Не подлежат установлению	Не подлежат установлению	Не подлежит установлению	не установлены
Размещение, хранение, захоронение, утилизация, накопление, обработка, обезвреживание отходов производства и потребления, медицинских отходов, биологических отходов, радиоактивных отходов, веществ, разрушающих озоновый слой, а также размещение объектов размещения отходов, захоронения, хранения, обезвреживания таких отходов (скотомогильников, мусоросжигательных и мусороперерабатывающих заводов, полигонов по захоронению и сортировке бытового мусора и отходов, мест сбора вещей для их вторичной переработки).						
Условно разрешенные виды разрешенного использования земельных участков и объектов капитального строительства						
Не установлено						
Общие требования к видам разрешенного использования земельного участка, предъявляемые к строящимся/реконструируемым объектам капитального строительства в зоне (Т) 1. Проектирование, строительство, реконструкция, капитальный ремонт автомобильных дорог осуществляются в соответствии с Градостроительным кодексом Российской Федерации, Федеральным законом "Об организации дорожного движения в Российской Федерации и о внесении изменений в отдельные законодательные акты Российской Федерации", Федеральным законом от 10 декабря 1995 года N 196-ФЗ "О безопасности дорожного движения" и Федеральным законом от 08.11.2007 № 257-ФЗ «Об автомобильных дорогах и дорожной деятельности в Российской Федерации и о внесении изменений в отдельные законодательные акты Российской Федерации», Постановлением Правительства РФ от 2 сентября 2009 №717 «О нормах отвода земель для размещения автомобильных дорог и (или) объектов дорожного сервиса», СНиП 2.05.02-85*. 2. Ремонт автомобильных дорог осуществляется в соответствии с требованиями технических регламентов в целях поддержания бесперебойного движения транспортных средств по автомобильным дорогам и безопасных условий такого движения, а также обеспечения сохранности автомобильных дорог в соответствии с правилами, установленными настоящей статьей. 3. При вводе объекта капитального строительства в эксплуатацию, не требующего проведения какой-либо экспертизы, допускается отклонение от проектной документации в части общей площади здания, площадь застройки и его строительного объема до 5%. 4. Хозяйственная деятельность в границах установленных придорожных полос регламентируется Федеральным Законом от 8 ноября 2008 года N 257-ФЗ «Об автомобильных дорогах и о дорожной деятельности в Российской Федерации и о внесении изменений в отдельные законодательные акты Российской Федерации», Законом Пермского края от 14 ноября 2008 года N 326-ПК «Об автомобильных дорогах и дорожной деятельности», распоряжением Дорожного агентства Пермского края от 25 августа 2010 года n сэд-44-01-06-65 «Об установлении придорожных полос автомобильных дорог общего пользования регионального или межмуниципального значения Пермского края».						

Зона озелененных территорий специального назначения (СН4)

Виды разрешенного использования	Код	Предельные (минимальные и (или) максимальные) размеры земельных участков и предельные параметры разрешенного строительства, реконструкции объектов капитального строительства				
		предельные (минимальные и (или) максимальные) размеры земельных участков, в том числе их площадь	минимальные отступы от границ земельных участков в целях определения мест допустимого размещения зданий, строений, сооружений, за пределами которых запрещено строительство зданий, строений, сооружений	предельное количество этажей или предельную высоту зданий, строений, сооружений	максимальный процент застройки в границах земельного участка, определяемый как отношение суммарной площади земельного участка, которая может быть застроена, ко всей площади земельного участка	иные предельные параметры разрешенного строительства, реконструкции объектов капитального строительства
Основные виды разрешенного использования земельных участков и объектов капитального строительства						
Коммунальное обслуживание	3.1	Предельные минимальные/максимальные размеры земельных участков не подлежат установлению. Минимальная площадь земельного участка – 0,01 га. Максимальная площадь земельного участка – не подлежит установлению.	5 м	3 этажа	60%	не установлены
Размещение объектов капитального строительства в целях обеспечения физических и юридических лиц коммунальными услугами, в частности:						

Документ создан в электронной форме. № 1348 от 27.05.2022. Исполнитель: Шулятникова О.А.
Страница 407 из 524. Страница создана: 26.05.2022 12:51

• поставки воды, тепла, электричества, газа, предоставления услуг связи; • отвода канализационных стоков; • очистки и уборки объектов недвижимости (котельных, водозаборов, очистных сооружений, насосных станций, водопроводов, линий электропередач, трансформаторных подстанций, газопроводов, линий связи, телефонных станций, канализаций, стоянок, гаражей и мастерских для обслуживания уборочной и аварийной техники, а также зданий или помещений, предназначенных для приема физических и юридических лиц в связи с предоставлением им коммунальных услуг).						
Проведение научных исследований	3.9.2	Предельные минимальные/максимальные размеры земельных участков не подлежат установлению. Минимальная площадь земельного участка – не подлежит установлению. Максимальная площадь земельного участка – не подлежит установлению.	не подлежит установлению	не подлежит установлению	не подлежит установлению	не установлены
Размещение зданий и сооружений, предназначенных для проведения научных изысканий, исследований и разработок (научно-исследовательские и проектные институты, научные центры, инновационные центры, государственные академии наук, опытно-конструкторские центры, в том числе отраслевые)						
Деловое управление	4.1	Предельные минимальные/максимальные размеры земельных участков не подлежат установлению. Минимальная площадь земельного участка – 0,01 га. Максимальная площадь земельного участка – 1 га.	5 м	6 этажей	70%	-
Размещение объектов капитального строительства с целью: размещения объектов управленческой деятельности, не связанной с государственным или муниципальным управлением и оказанием услуг, а также с целью обеспечения совершения сделок, не требующих передачи товара в момент их совершения между организациями, в том числе биржевая деятельность (за исключением банковской и страховой деятельности)						
Магазины	4.4	Предельные минимальные/максимальн	5 м	3 этажа	70%	-

Документ создан в электронной форме. № 1348 от 27.05.2022. Исполнитель: Шулятникова О.А.
Страница 408 из 524. Страница создана: 26.05.2022 12:51

		ые размеры земельных участков не подлежат установлению. Минимальная площадь земельного участка – 0,01 га. Максимальная площадь земельного участка – 1,3 га.				
Размещение объектов капитального строительства, предназначенных для продажи товаров, торговая площадь которых составляет до 5000 кв. м						
Общественное питание	4.6	Предельные минимальные/максимальные размеры земельных участков не подлежат установлению. Предельные максимальные размеры земельных участков - не подлежат установлению. Минимальная площадь земельного участка – 0,04 га. Максимальная площадь земельного участка – 0,5 га.	5 м	3 этажа	70%	-
Размещение объектов капитального строительства в целях устройства мест общественного питания (рестораны, кафе, столовые, закусочные, бары)						
Гостиничное обслуживание	4.7	Предельные минимальные/максимальные размеры земельных участков не подлежат установлению. Минимальная площадь земельного участка –	5 м	3 этажа	80%	-

Документ создан в электронной форме. № 1348 от 27.05.2022. Исполнитель: Шулятникова О.А.
Страница 409 из 524. Страница создана: 26.05.2022 12:51

		0,1375 га. Максимальная площадь земельного участка – 1,5 га.				
Размещение гостиниц, а также иных зданий, используемых с целью извлечения предпринимательской выгоды из предоставления жилого помещения для временного проживания в них						
Служебные гаражи	4.9	Определяются по основному виду использования земельных участков и объектов капитального строительства	Определяются по основному виду использования земельных участков и объектов капитального строительства	1 этаж	Определяется по основному виду использования земельных участков и объектов	не установлены
Размещение постоянных или временных гаражей, стоянок для хранения служебного автотранспорта, используемого в целях осуществления видов деятельности, предусмотренных видами разрешенного использования с кодами 3.0, 4.0, а также для стоянки и хранения транспортных средств общего пользования, в том числе в депо						
Заправка транспортных средств	4.9.1.1	Предельные минимальные/максимальные размеры земельных участков не подлежат установлению. Минимальная площадь земельного участка – 0,2 га. Максимальная площадь земельного участка – 0,5 га.	5 м	1 этаж	30%	не установлены
Размещение автозаправочных станций; размещение магазинов сопутствующей торговли, зданий для организации общественного питания в качестве объектов дорожного сервиса						
Автомобильные мойки	4.9.1.3	Предельные минимальные/максимальные размеры земельных участков не подлежат	5 м	3 этажа	70%	не установлены

Документ создан в электронной форме. № 1348 от 27.05.2022. Исполнитель: Шулятникова О.А.
Страница 410 из 524. Страница создана: 26.05.2022 12:51

		установлению. Минимальная площадь земельного участка – 0,2 га. Максимальная площадь земельного участка – 0,5 га.				
Размещение автомобильных моек, а также размещение магазинов сопутствующей торговли						
Ремонт автомобилей	4.9.1.4	Предельные минимальные/максимальные размеры земельных участков не подлежат установлению. Минимальная площадь земельного участка – 0,2 га. Максимальная площадь земельного участка – 0,5 га.	5 м	3 этажа	70%	не установлены
Размещение мастерских, предназначенных для ремонта и обслуживания автомобилей, и прочих объектов дорожного сервиса, а также размещение магазинов сопутствующей торговли						
Обеспечение занятий спортом в помещениях	5.1.2	Предельные минимальные/максимальные размеры земельных участков не подлежат установлению. Минимальная площадь земельного участка – 0,2 га. Максимальная площадь земельного участка – 0,5 га.	5 м	3 этажа	70%	-
Размещение спортивных клубов, спортивных залов, бассейнов, физкультурно-оздоровительных комплексов в зданиях и сооружениях						
Обеспечение	8.3	Предельные	5 м	5 эт	50%	-

Документ создан в электронной форме. № 1348 от 27.05.2022. Исполнитель: Шулятникова О.А.
Страница 411 из 524. Страница создана: 26.05.2022 12:51

внутреннего правопорядка		минимальные/максимальные размеры земельных участков не подлежат установлению. Предельные максимальные размеры земельных участков - не подлежат установлению. Минимальная площадь земельного участка –0,01 га. Максимальная площадь земельного участка – 5 га.				
Размещение объектов капитального строительства, необходимых для подготовки и поддержания в готовности органов внутренних дел, Росгвардии и спасательных служб, в которых существует военизированная служба; размещение объектов гражданской обороны, за исключением объектов гражданской обороны, являющихся частями производственных зданий						
Охрана природных территорий	9.1	Не подлежат установлению	Не подлежат установлению	Не подлежат установлению	Не подлежат установлению	не установлены
Сохранение отдельных естественных качеств окружающей природной среды путем ограничения хозяйственной деятельности в данной зоне, в частности: создание и уход за запретными полосами, создание и уход за защитными лесами, в том числе городскими лесами, лесами в лесопарках, и иная хозяйственная деятельность, разрешенная в защитных лесах, соблюдение режима использования природных ресурсов в заказниках, сохранение свойств земель, являющихся особо ценными						
Специальная деятельность	12.2	Не подлежат установлению	Не подлежат установлению	Не подлежат установлению	Не подлежат установлению	не установлены
Размещение, хранение, захоронение, утилизация, накопление, обработка, обезвреживание отходов производства и потребления, медицинских отходов, биологических отходов, радиоактивных отходов, веществ, разрушающих озоновый слой, а также размещение объектов размещения отходов, захоронения, хранения, обезвреживания таких отходов (скотомогильников, мусоросжигательных и мусороперерабатывающих заводов, полигонов по захоронению и сортировке бытового мусора и отходов, мест сбора вещей для их вторичной переработки)						
Вспомогательные виды разрешенного использования земельных участков и объектов капитального строительства						
Не предусмотрены.						
Условно разрешенные виды разрешенного использования земельных участков и объектов капитального строительства						
Не предусмотрены.						

Документ создан в электронной форме. № 1348 от 27.05.2022. Исполнитель: Шулятникова О.А.
Страница 412 из 524. Страница создана: 26.05.2022 12:51

Иные зоны сельскохозяйственного назначения (СХ 4)

Виды разрешенного использования	Код	Предельные (минимальные и (или) максимальные) размеры земельных участков и предельные параметры разрешенного строительства, реконструкции объектов капитального строительства				
		предельные (минимальные и (или) максимальные) размеры земельных участков, в том числе их площадь	минимальные отступы от границ земельных участков в целях определения мест допустимого размещения зданий, строений, сооружений, за пределами которых запрещено строительство зданий, строений, сооружений	предельное количество этажей или предельную высоту зданий, строений, сооружений	максимальный процент застройки в границах земельного участка, определяемый как отношение суммарной площади земельного участка, которая может быть застроена, ко всей площади земельного участка	иные предельные параметры разрешенного строительства, реконструкции объектов капитального строительства
Основные виды разрешенного использования земельных участков и объектов капитального строительства						
Сенокошение	1.19.	Предельные минимальные/максимальные размеры земельных участков не подлежат установлению. Предельные максимальные размеры земельных участков - не подлежат установлению. Минимальная площадь земельного участка – 0,1	не установлены	не установлены	не установлены	не установлены

Документ создан в электронной форме. № 1348 от 27.05.2022. Исполнитель: Шулятникова О.А.
Страница 413 из 524. Страница создана: 26.05.2022 12:51

		га. Максимальная площадь земельного участка – не подлежит установлению.				
Кошение трав, сбор и заготовка сена						
Коммунальное обслуживание	3.1	Предельные минимальные/максимальные размеры земельных участков не подлежат установлению. Минимальная площадь земельного участка – 0,01 га. Максимальная площадь земельного участка – не подлежит установлению.	5 м	3 этажа	60%	не установлены
Размещение объектов капитального строительства в целях обеспечения физических и юридических лиц коммунальными услугами, в частности: • поставки воды, тепла, электричества, газа, предоставления услуг связи; • отвода канализационных стоков; • очистки и уборки объектов недвижимости (котельных, водозаборов, очистных сооружений, насосных станций, водопроводов, линий электропередач, трансформаторных подстанций, газопроводов, линий связи, телефонных станций, канализаций, стоянок, гаражей и мастерских для обслуживания уборочной и аварийной техники, а также зданий или помещений, предназначенных для приема физических и юридических лиц в связи с предоставлением им коммунальных услуг).						
Специальная деятельность	12.2.	Предельные минимальные/максимальные размеры земельных участков - не подлежат установлению.	Не подлежат установлению	Не подлежат установлению	Не подлежит установлению	не установлены
Размещение производства и потребления (контейнерные площадки).						
Размещение автомобильных дорог	7.2.1	Предельные минимальные/максимальные размеры земельных участков - не подлежат	Не подлежат установлению	Не подлежат установлению	Не подлежит установлению	не установлены

Документ создан в электронной форме. № 1348 от 27.05.2022. Исполнитель: Шулятникова О.А.
Страница 414 из 524. Страница создана: 26.05.2022 12:51

		установлению.				
Размещение автомобильных дорог за пределами населенных пунктов и технически связанных с ними сооружений, придорожных стоянок (парковок) транспортных средств в границах городских улиц и дорог, за исключением предусмотренных видами разрешенного использования с кодами 2.7.1, 4.9, 7.2.3, а также некапитальных сооружений, предназначенных для охраны транспортных средств; размещение объектов, предназначенных для размещения постов органов внутренних дел, ответственных за безопасность дорожного движения						
Предоставление коммунальных услуг	3.1.1.	Определяются по основному виду использования земельных участков и объектов капитального строительства	Определяются по основному виду использования земельных участков и объектов капитального строительства	1 этаж	Определяется по основному виду использования земельных участков и объектов	не установлены
Размещение зданий и сооружений, обеспечивающих поставку воды, тепла, электричества, газа, отвод канализационных стоков, очистку и уборку объектов недвижимости (котельных, водозаборов, очистных сооружений, насосных станций, водопроводов, линий электропередач, трансформаторных подстанций, газопроводов, линий связи, телефонных станций, канализаций, стоянок, гаражей и мастерских для обслуживания уборочной и аварийной техники, сооружений, необходимых для сбора и плавки снега). Предельные (минимальные и (или) максимальные) размеры земельного участка: Размеры земельных участков для котельных, работающих на твёрдом топливе — 0,7-4,3 га в зависимости от мощности. Размеры земельных участков для котельных, работающих на газовом топливе, — 0,3-3,5 га в зависимости от мощности. Размеры земельных участков для жилищно-эксплуатационных организаций: • на микрорайон — 0,3 га (1 объект на 20 тыс. жителей); Диспетчерский пункт (из расчета 1 объект на 5 км городских коллекторов), площадью в 120 м2 (0,04-0,05 га). Ремонтно-производственная база (из расчета 1 объект на каждые 100 км городских коллекторов), площадью в 1500 м2 (1,0 га на объект). Производственное помещение для обслуживания внутриквартирных коллекторов (из расчета 1 объект на каждый административный округ), площадью в 500-700 м2 (0,25-0,3 га).						
Условно разрешенные виды разрешенного использования земельных участков и объектов капитального строительства						
Не предусмотрены						

Документ создан в электронной форме. № 1348 от 27.05.2022. Исполнитель: Шулятникова О.А.
Страница 415 из 524. Страница создана: 26.05.2022 12:51

4. ОГРАНИЧЕНИЯ ИСПОЛЬЗОВАНИЯ ТЕРРИТОРИИ

К зонам с особыми условиями использования территорий отнесены:

- охранные зоны;
- водоохранная зона;
- прибрежная защитная полоса;
- зона санитарной охраны источников питьевого водоснабжения;
- зоны охраны объектов культурного наследия;
- санитарно-защитная зона;
- санитарный разрыв;
- иные зоны.

В соответствии с СП 42.13330.2011 «Градостроительство. Планировка и застройка городских и сельских поселений. Актуализированная редакция СНиП 2.07-01-89*» все инженерные сети (водоводы, канализационные коллекторы, высоковольтные линии электропередач, теплосети, газопроводы) необходимо обеспечить санитарными и охранными зонами во избежание несчастных случаев, аварий и прочих возможных неисправностей.

В границах проектируемой территории по улице Цветочная и Восточная ВЛ 0.4 кВ. По улице Цветочная воздушная линия электросвязи. К жилым домам подходит газопровод.

Объекты культурного наследия в границах проектируемой территории отсутствуют.

Охранные зоны.

Охранная зона – территория с особыми условиями использования, которая устанавливается в порядке, определенном Правительством Российской Федерации, вокруг объектов инженерной, транспортной и иных инфраструктур в целях обеспечения охраны окружающей природной среды, нормальных условий эксплуатации таких объектов и исключения возможности их повреждения.

Охранные зоны электрических сетей

Размеры охранных зон электрических сетей устанавливаются постановлением Правительства Российской Федерации от 24.01.2009 №160 «О порядке установления охранных зон объектов электросетевого хозяйства и особых условиях использования земельных участков, расположенных в границах таких зон»

Охранные зоны линий электропередач - это земельные участки вдоль воздушных линий электропередачи, ограниченные линиями, отстоящими от крайних проводов на расстоянии:

- 2 метра для ВЛ до 1 кВ;
- 10 метров для ВЛ до 20 кВ;
- 15 метров для ВЛ 35 кВ;
- 20 метров для ВЛ 110 кВ;

Документ создан в электронной форме. № 1348 от 27.05.2022. Исполнитель: Шулятникова О.А.
Страница 416 из 524. Страница создана: 26.05.2022 12:51

•25 метров для ВЛ 150, 220 кВ;

•30 метров для ВЛ 330, 500, 400 кВ;

•40 метров для ВЛ 750 кВ.

В охранной зоне ЛЭП (ВЛ) запрещается:

•Производить строительство, капитальный ремонт, снос любых зданий и сооружений.

•Осуществлять всякого рода горные, взрывные, мелиоративные работы, производить посадку деревьев, полив сельскохозяйственных культур.

•Размещать автозаправочные станции.

•Загромождать подъезды и подходы к опорам ВЛ.

•Устраивать свалки снега, мусора и грунта.

•Складировать корма, удобрения, солому, разводить огонь.

•Устраивать спортивные площадки, стадионы, остановки транспорта, проводить любые мероприятия, связанные с большим скоплением людей.

•Проведение необходимых мероприятий в охранной зоне ЛЭП может выполняться только при получении письменного разрешения на производство работ от предприятия (организации), в ведении которых находятся эти сети.

Охранные зоны линий и сооружений связи

Размеры охранных зон линий и сооружений связи устанавливаются согласно правилам охраны линий и сооружений связи Российской Федерации, утвержденным постановлением Правительства Российской Федерации от 09.06.1995. № 578. Охранные зоны выделяются в виде участка земли, ограниченных линиями на расстоянии 2 м (3м).

В охранных зонах линий связи запрещается:

•Осуществлять всякого рода строительные, монтажные и взрывные работы, планировку грунта землеройными механизмами (за исключением зон песчаных барханов) и земляные работы (за исключением вспашки на глубину не более 0,3 метра);

•Производить геолого-съемочные, поисковые, геодезические и другие изыскательские работы, которые связаны с бурением скважин, шурфованием, взятием проб грунта, осуществлением взрывных работ;

•Производить посадку деревьев, располагать полевые станы, содержать скот, складировать материалы, корма и удобрения, жечь костры, устраивать стрельбища;

•Устраивать проезды и стоянки автотранспорта, тракторов и механизмов, провозить негабаритные грузы под проводами воздушных линий связи и линий радиофикации, строить каналы (арыки), устраивать заграждения и другие препятствия;

•Устраивать причалы для стоянки судов, барж и плавучих кранов, производить погрузочно-разгрузочные, подводно-технические, дноуглубительные и землечерпательные работы, выделять рыбопромысловые участки, производить добычу рыбы, других водных животных, а также водных растений придонными орудиями лова, устраивать

Документ создан в электронной форме. № 1348 от 27.05.2022. Исполнитель: Шулятникова О.А.
Страница 417 из 524. Страница создана: 26.05.2022 12:51

водопои, производить колку и заготовку льда. Судам и другим плавучим средствам запрещается бросать якоря, проходить с отданными якорями, цепями, лотами, волокушами и тралами;

•Производить строительство и реконструкцию линий электропередач, радиостанций и других объектов, излучающих электромагнитную энергию и оказывающих опасное воздействие на линии связи и линии радиофикации;

•Производить защиту подземных коммуникаций от коррозии без учета проходящих подземных кабельных линий связи.

Охранная зона газораспределительной сети

Охранная зона газораспределительной сети устанавливается на основании постановления Правительства Российской Федерации от 20.11.2000 №878 «Правила охраны газораспределительных сетей»

Для предупреждения повреждений или нарушения условий нормальной эксплуатации газораспределительной сети (ГРС) на земельные участки, входящие в охранные зоны сетей, налагаются ограничения (обременения).

В соответствии с этими обременениями на участках запрещено:

•Строить объекты жилищно-гражданского и производственного назначения.

•Сносить и реконструировать мосты, коллекторы, автомобильные и железные дороги с расположенными на них газораспределительными сетями без предварительного выноса этих газопроводов по согласованию с эксплуатационными организациями.

•Разрушать берегоукрепительные сооружения, водопропускные устройства, земляные и иные сооружения, предохраняющие газораспределительные сети от разрушений.

•Перемещать, повреждать, засыпать и уничтожать опознавательные знаки, контрольно-измерительные пункты и другие устройства ГРС.

•Устраивать свалки и склады, разливать растворы кислот, щелочей и других химически активных веществ.

•Огораживать и перегораживать охранные зоны, препятствовать доступу персонала эксплуатационных организаций к ГРС для поведения обслуживания и устранения повреждений.

•Разводить огонь и размещать источники огня.

•Рыть погреба, копать и обрабатывать почву сельскохозяйственными и мелиоративными орудиями и механизмами на глубину более 0.3 метра.

•Открывать калитки и двери газорегуляторных пунктов, станций катодной и дренажной защиты, люки подземных колодцев, включать или отключать электроснабжение средств связи, освещения и систем телемеханики.

•Набрасывать, приставлять и привязывать к опорам и надземным газопроводам, ограждениям и зданиям ГРС посторонние предметы, лестницы. Влезать на них.

•Самовольно подключаться к ГРС.

Документ создан в электронной форме. № 1348 от 27.05.2022. Исполнитель: Шулятникова О.А.
Страница 418 из 524. Страница создана: 26.05.2022 12:51

Другие виды работ (лесохозяйственные, сельскохозяйственные), не попадающие под перечень ограничений, приведённый выше, и не связанные с нарушением земельного горизонта и обработкой почвы на глубину более 0.3 метра, проводятся собственниками, владельцами, пользователями земельных участков в охранной зоне ГРС только при условии письменного уведомления эксплуатационной организации.

Уведомление подаётся не менее чем за 3 рабочих дня до начала работ.

Водоохранная зона и прибрежная защитная полоса

Водоохранные зоны рек и ручьев установлены в соответствии с Водным кодексом Российской Федерации. Ширина водоохраной зоны рек и ручьев устанавливается от их истока для рек или ручьев протяженностью:

- до 10 км – в размере 50 м;
- от 10 до 50 км – в размере 100 м;
- от 50 км и более – в размере 200 м.

Для реки, ручья протяженностью менее 10 км от истока до устья водоохранная зона совпадает с прибрежной защитной полосой. Радиус водоохраной зоны для истоков реки, ручья устанавливается в размере пятидесяти метров.

Ширина прибрежной защитной полосы устанавливается в зависимости от уклона берега водного объекта и составляет 30 м. для обратного или нулевого уклона, 40 м для уклона до 30 градусов и 50 м для уклона 30 градусов и более.

В границах водоохранных зон запрещается:

- использование сточных вод в целях регулирования плодородия почв;
- размещение кладбищ, скотомогильников, мест захоронения отходов производства и потребления, радиоактивных, химических, взрывчатых, токсичных, отравляющих и ядовитых веществ;
- осуществление авиационных мер по борьбе с вредителями и болезнями растений;
- движение и стоянка транспортных средств (кроме специальных транспортных средств), за исключением их движения по дорогам и стоянки на дорогах и в специально оборудованных местах, имеющих твердое покрытие;
- размещение автозаправочных станций, складов горюче-смазочных материалов, станций технического обслуживания, используемых для технического осмотра и ремонта транспортных средств, осуществление мойки транспортных средств;
- размещение специализированных хранилищ пестицидов и агрохимикатов, применение пестицидов и агрохимикатов;
- сброс сточных, в том числе дренажных, вод;
- разведка и добыча общераспространенных полезных ископаемых (за исключением случаев, если разведка и добыча общераспространенных полезных ископаемых осуществляются пользователями недр,

Документ создан в электронной форме. № 1348 от 27.05.2022. Исполнитель: Шулятникова О.А.
Страница 419 из 524. Страница создана: 26.05.2022 12:51

осуществляющими разведку и добычу иных видов полезных ископаемых, в границах предоставленных им в соответствии с законодательством Российской Федерации о недрах горных отводов и (или) геологических отводов на основании утвержденного технического проекта в соответствии со статьей 19.1 Закона Российской Федерации от 21 февраля 1992 года N 2395-1 "О недрах").

В границах водоохранных зон допускаются проектирование, строительство, реконструкция, ввод в эксплуатацию, эксплуатация хозяйственных и иных объектов при условии оборудования таких объектов сооружениями, обеспечивающими охрану водных объектов от загрязнения, засорения, заиления и истощения вод в соответствии с водным законодательством и законодательством в области охраны окружающей среды.

Все ограничения, указанные для водоохранной зоны распространяются на прибрежную защитную полосу. На территории прибрежной защитной полосы дополнительно запрещается:

- распашка земель;
- размещение отвалов размываемых грунтов;
- выпас сельскохозяйственных животных и организация для них летних лагерей, ванн.

Иные зоны

Береговая полоса. Береговая полоса предназначается для общего пользования. Каждый гражданин вправе пользоваться (без использования механических транспортных средств) береговой полосой водных объектов общего пользования для передвижения и пребывания около них, в том числе для осуществления любительского и спортивного рыболовства и причаливания плавучих средств.

Ширина береговой полосы водных объектов общего пользования составляет 20 метров, за исключением береговой полосы каналов, а также рек и ручьев, протяженность которых от истока до устья не более чем десять километров. Ширина береговой полосы каналов, рек и ручьев длиной не более чем 10км составляет 5 метров.

Зоны затопления, подтопления.

Размещение новых населенных пунктов и строительство объектов капитального строительства без проведения специальных защитных мероприятий по предотвращению негативного воздействия вод в границах зон затопления, подтопления запрещаются.

В границах зон затопления, подтопления также запрещаются:

- использование сточных вод в целях регулирования плодородия почв;
- размещение кладбищ, скотомогильников, мест захоронения отходов производства и потребления, химических, взрывчатых, токсичных,

Документ создан в электронной форме. № 1348 от 27.05.2022. Исполнитель: Шулятникова О.А.
Страница 420 из 524. Страница создана: 26.05.2022 12:51

отравляющих и ядовитых веществ, пунктов хранения и захоронения радиоактивных отходов;

•осуществление авиационных мер по борьбе с вредными организмами.

Таблица 2. Основания для установления сервитутов и обременений

№ п/п	Наименование документа	Название зоны с особыми условиями использования территории	Размер, м
1	2	3	4
1	Водный кодекс РФ	Водоохранная зона рек	100
		Прибрежная защитная полоса	50
2	Постановление Правительства Российской Федерации от 24.01.2009 №160 «О порядке установления охранных зон объектов электросетевого хозяйства и особых условиях использования земельных участков, расположенных в границах таких зон»	Охранная зона	для ЛЭП до 1 кВ 2 (для линий с самонесущими или изолированными проводами, проложенных по стенам зданий, конструкциям и т.д., охранная зона определяется в соответствии с установленными нормативными правовыми актами минимальными допустимыми расстояниями от таких линий); для ЛЭП 1 – 20 кВ 10 (5 – для линий с самонесущими или изолированными проводами, размещенных в границах населенных пунктов);
3	Постановление правительства Российской Федерации от 9.06.1995 №578 «Об	Охранная зона кабеля связи	2
		утверждении правил охраны линий и сооружений связи в Российской Федерации»	

Документ создан в электронной форме. № 1348 от 27.05.2022. Исполнитель: Шулятникова О.А.
Страница 421 из 524. Страница создана: 26.05.2022 12:51

4	Постановление Правительства Российской Федерации от 20.11.2000 №878 «Правила охраны газораспределительных сетей»	Охранная зона газораспределительной сети	3 (от газопровода со стороны провода) 2 (с противоположной стороны)

5. ОПИСАНИЕ ПРОЕКТНЫХ РЕШЕНИЙ

Проект межевания разрабатывается с целью установление границ земельных участков, на которых расположены объекты капитального строительства, определение местоположения границ образуемых и изменяемых земельных участков, установления красных линий для застроенных территорий.

При производстве рекогносцировочных работ непосредственно на местах были обследованы пункты государственной геодезической сети: Вож (3 кл.), Вязовая (2 кл.), Городок (2 кл.) на их фактическую пригодность для выполнения работ и возможность выполнения спутниковых наблюдений. В результате проведения работ было установлено, что все геодезические знаки в рабочем состоянии.

Геодезические работы проводились с использованием комплектов GPS-приемников «Trimble R8» (США).

Основой для архитектурно-планировочного решения настоящего проекта межевания является Генеральный план и Правила землепользования и застройки Добрянского городского округа Пермского края.

Проектом межевания предлагается проектируемую территорию разделить на территорию общего пользования и жилую зону.

К землям общего пользования относятся земли, занятые дорогами, улицами, проездами (в пределах красных линий), а также площадками и участками объектов общего пользования.

Территория общего пользования отделяется от кварталов, подлежащих застройке, красными линиями.

Красные линии установлены с учетом существующей застройки, сформированных земельных участков, СП 42.13330.2011 «Градостроительство. Планировка и застройка городских и сельских поселений» и «Рекомендаций по проектированию улиц и дорог городов и сельских поселений».

Каталог координат поворотных точек красных линий приведен в приложении 3.

В границах территории межевания находятся 324 ранее сформированных земельных участка, в отношении которых имеются сведения в Едином государственном реестре недвижимости (. В соответствии с требованиями земельного законодательства границы не установлены у 226 земельных участков.

Документ создан в электронной форме. № 1348 от 27.05.2022. Исполнитель: Шулятникова О.А.
Страница 422 из 524. Страница создана: 26.05.2022 12:51

Экспликация образуемых и изменяемых земельных участков приведена в Таблице 1.

Проектом межевания предлагается:

участок №1 - уточнить местоположение границы и площади земельного участка с кадастровым номером 59:18:1360101:74;

участок №2 - Образование земельного участка из земель, находящихся в государственной или муниципальной собственности (ЗУ1) с основным видом разрешенного использования - Для ведения личного подсобного хозяйства. Поставить на государственный кадастровый учет по результатам межевания;

участок №3 - исправить реестровую ошибку в местоположении границы земельного участка с кадастровым номером 59:18:1360101:92 путем внесения в сведения ЕГРН уточненных координат. Выявлен факт пересечения границы земельного участка с ограждением. Границы уточнены по ограждению;

участок №4 - Образование земельного участка из земель, находящихся в государственной или муниципальной собственности (ЗУ2) с основным видом разрешенного использования - Для ведения личного подсобного хозяйства. Поставить на государственный кадастровый учет по результатам межевания;

участок №5 - уточнить местоположение границы и площади земельного участка с кадастровым номером 59:18:1360101:33;

участок №6 - Образование земельного участка из земель, находящихся в государственной или муниципальной собственности (ЗУ3) с основным видом разрешенного использования - Для ведения личного подсобного хозяйства. Поставить на государственный кадастровый учет по результатам межевания;

участок №7 - Образование земельного участка из земель, находящихся в государственной или муниципальной собственности (ЗУ4) с основным видом разрешенного использования - Для ведения личного подсобного хозяйства. Поставить на государственный кадастровый учет по результатам межевания;

участок №8 - исправить реестровую ошибку в местоположении границы земельного участка с кадастровым номером 59:18:1360101:129 путем внесения в сведения ЕГРН уточненных координат. Выявлен факт пересечения границы земельного участка с ограждением. Границы уточнены по ограждению;

участок №9 - Образование земельного участка из земель, находящихся в государственной или муниципальной собственности (ЗУ5) с основным видом разрешенного использования - Для ведения личного подсобного хозяйства. Поставить на государственный кадастровый учет по результатам межевания;

участок №10 - Образование земельного участка из земель, находящихся в государственной или муниципальной собственности (ЗУ6) с основным видом разрешенного использования - Для ведения личного

Документ создан в электронной форме. № 1348 от 27.05.2022. Исполнитель: Шулятникова О.А.
Страница 423 из 524. Страница создана: 26.05.2022 12:51

подсобного хозяйства. Поставить на государственный кадастровый учет по результатам межевания;

участок №11 - уточнить местоположение границы и площади земельного участка с кадастровым номером 59:18:1360101:232;

участок №12 - уточнить местоположение границы и площади земельного участка с кадастровым номером 59:18:1360101:136;

участок №13 - Образование земельного участка из земель, находящихся в государственной или муниципальной собственности (ЗУ7) с основным видом разрешенного использования - Для ведения личного подсобного хозяйства. Поставить на государственный кадастровый учет по результатам межевания;

участок №14 - уточнить местоположение границы и площади земельного участка с кадастровым номером 59:18:1360101:166;

участок №15 - уточнить местоположение границы и площади земельного участка с кадастровым номером 59:18:1360101:226;

участок №16- Образование земельного участка из земель, находящихся в государственной или муниципальной собственности (ЗУ265) с основным видом разрешенного использования - Для ведения личного подсобного хозяйства. Поставить на государственный кадастровый учет по результатам межевания;

участок №17 - уточнить местоположение границы и площади земельного участка с кадастровым номером 59:18:1360101:264;

участок №18 - исправить реестровую ошибку в местоположении границы земельного участка с кадастровым номером 59:18:1360101:311 путем внесения в сведения ЕГРН уточненных координат. Выявлен факт пересечения границы земельного участка с ограждением. Границы уточнены по ограждению;

участок №372 - Образование земельного участка путем перераспределения земельного участка 59:18:1360101:311 и земель, находящихся в государственной или муниципальной собственности (ЗУ10/1). Площадь перераспределяемого участка составляет 76 кв.м. Размер перераспределяемого участка не превышает предельный минимальный размер (400 кв.м.), для разрешенного использования - Для индивидуального жилищного строительства, в соответствии с Правилами землепользования и застройки Добрянского городского округа Пермского края;

участок №19 - исправить реестровую ошибку в местоположении границы земельного участка с кадастровым номером 59:18:1360101:9 путем внесения в сведения ЕГРН уточненных координат. Выявлен факт пересечения границы земельного участка с ограждением. Границы уточнены по ограждению;

участок №20 - уточнить местоположение границы и площади земельного участка с кадастровым номером 59:18:1360101:157;

участок №21 - Образование земельного участка из земель, находящихся в государственной или муниципальной собственности (ЗУ14) с основным видом разрешенного использования - Для ведения личного

Документ создан в электронной форме. № 1348 от 27.05.2022. Исполнитель: Шулятникова О.А.
Страница 424 из 524. Страница создана: 26.05.2022 12:51

подсобного хозяйства. Поставить на государственный кадастровый учет по результатам межевания;

участок №22 - Образование земельного участка из земель, находящихся в государственной или муниципальной собственности (ЗУ15) с основным видом разрешенного использования - Для ведения личного подсобного хозяйства. Поставить на государственный кадастровый учет по результатам межевания;

участок №23 - Образование земельного участка из земель, находящихся в государственной или муниципальной собственности (ЗУ25) с основным видом разрешенного использования - Для ведения личного подсобного хозяйства. Поставить на государственный кадастровый учет по результатам межевания;

участок №24 - Образование земельного участка из земель, находящихся в государственной или муниципальной собственности (ЗУ22) с основным видом разрешенного использования - Для ведения личного подсобного хозяйства. Поставить на государственный кадастровый учет по результатам межевания;

участок №25 - Образование земельного участка из земель, находящихся в государственной или муниципальной собственности (ЗУ24) с основным видом разрешенного использования - Для ведения личного подсобного хозяйства. Поставить на государственный кадастровый учет по результатам межевания;

участок №26 - исправить реестровую ошибку в местоположении границы земельного участка с кадастровым номером 59:18:1360101:55 путем внесения в сведения ЕГРН уточненных координат. Выявлен факт пересечения границы земельного участка с ограждением. Границы уточнены по ограждению;

участок №373 - Образование земельного участка путем перераспределения земельного участка 59:18:1360101:55 и земель, находящихся в государственной или муниципальной собственности (ЗУ23/1). Площадь перераспределяемого участка составляет 90 кв.м. Размер перераспределяемого участка не превышает предельный минимальный размер (200 кв.м.), для разрешенного использования - Для ведения личного подсобного хозяйства, в соответствии с Правилами землепользования и застройки Добрянского городского округа Пермского края;

участок №27 - уточнить местоположение границы и площади земельного участка с кадастровым номером 59:18:1360101:2172;

участок №28 - Образование земельного участка из земель, находящихся в государственной или муниципальной собственности (ЗУ26) с основным видом разрешенного использования - Для ведения личного подсобного хозяйства. Поставить на государственный кадастровый учет по результатам межевания;

участок №29 - исправить реестровую ошибку в местоположении границы земельного участка с кадастровым номером 59:18:1360101:1926 путем внесения в сведения ЕГРН уточненных координат. Выявлен факт

Документ создан в электронной форме. № 1348 от 27.05.2022. Исполнитель: Шулятникова О.А.
Страница 425 из 524. Страница создана: 26.05.2022 12:51

пересечения границы земельного участка с ограждением. Границы уточнены по ограждению;

участок №374 - Образование земельного участка путем перераспределения земельного участка 59:18:1360101:1926 и земель, находящихся в государственной или муниципальной собственности (ЗУ27/1). Площадь перераспределяемого участка составляет 140 кв.м. Размер перераспределяемого участка не превышает предельный минимальный размер (200 кв.м.), для разрешенного использования - Для ведения личного подсобного хозяйства, в соответствии с Правилами землепользования и застройки Добрянского городского округа Пермского края;

участок №30 - Образование земельного участка из земель, находящихся в государственной или муниципальной собственности (ЗУ28) с основным видом разрешенного использования - Для ведения личного подсобного хозяйства. Поставить на государственный кадастровый учет по результатам межевания;

участок №31 - Образование земельного участка из земель, находящихся в государственной или муниципальной собственности (ЗУ29) с основным видом разрешенного использования - Для ведения личного подсобного хозяйства. Поставить на государственный кадастровый учет по результатам межевания;

участок №32 - уточнить местоположение границы и площади земельного участка с кадастровым номером 59:18:1360101:123;

участок №33 - уточнить местоположение границы и площади земельного участка с кадастровым номером 59:18:1360101:68;

участок №375 - Образование земельного участка из земель, находящихся в государственной или муниципальной собственности (ЗУ30) с основным видом разрешенного использования - Для ведения личного подсобного хозяйства. Поставить на государственный кадастровый учет по результатам межевания;

участок №34 - уточнить местоположение границы и площади земельного участка с кадастровым номером 59:18:1360101:215;

участок №35 - Образование земельного участка из земель, находящихся в государственной или муниципальной собственности (ЗУ31) с основным видом разрешенного использования - Для ведения личного подсобного хозяйства. Поставить на государственный кадастровый учет по результатам межевания;

участок №36 - уточнить местоположение границы и площади земельного участка с кадастровым номером 59:18:1360101:132;

участок №37 - исправить реестровую ошибку в местоположении границы земельного участка с кадастровым номером 59:18:1360101:313 путем внесения в сведения ЕГРН уточненных координат. Выявлен факт пересечения границы земельного участка с ограждением. Границы уточнены по ограждению;

участок №38 - уточнить местоположение границы и площади земельного участка с кадастровым номером 59:18:1360101:201;

Документ создан в электронной форме. № 1348 от 27.05.2022. Исполнитель: Шулятникова О.А.
Страница 426 из 524. Страница создана: 26.05.2022 12:51

участок №39 - Образование земельного участка из земель, находящихся в государственной или муниципальной собственности (ЗУ32) с основным видом разрешенного использования - Для ведения личного подсобного хозяйства. Поставить на государственный кадастровый учет по результатам межевания;

участок №40 - Образование земельного участка из земель, находящихся в государственной или муниципальной собственности (ЗУ33) с основным видом разрешенного использования - Для ведения личного подсобного хозяйства. Поставить на государственный кадастровый учет по результатам межевания;

участок №41 - Образование земельного участка из земель, находящихся в государственной или муниципальной собственности (ЗУ34) с основным видом разрешенного использования - Для ведения личного подсобного хозяйства. Поставить на государственный кадастровый учет по результатам межевания;

участок №42 - Образование земельного участка из земель, находящихся в государственной или муниципальной собственности (ЗУ35) с основным видом разрешенного использования - Для ведения личного подсобного хозяйства. Поставить на государственный кадастровый учет по результатам межевания;

участок №43 - исправить реестровую ошибку в местоположении границы земельного участка с кадастровым номером 59:18:1360101:13 путем внесения в сведения ЕГРН уточненных координат. Выявлен факт пересечения границы земельного участка с ограждением. Границы уточнены по ограждению;

участок №44 - исправить реестровую ошибку в местоположении границы земельного участка с кадастровым номером 59:18:1360101:4 путем внесения в сведения ЕГРН уточненных координат. Выявлен факт пересечения границы земельного участка с ограждением. Границы уточнены по ограждению;

участок №45 - Образование земельного участка из земель, находящихся в государственной или муниципальной собственности (ЗУ261) с основным видом разрешенного использования - Для ведения личного подсобного хозяйства. Поставить на государственный кадастровый учет по результатам межевания;

участок №46 - Образование земельного участка из земель, находящихся в государственной или муниципальной собственности (ЗУ36) с основным видом разрешенного использования - Для ведения личного подсобного хозяйства. Поставить на государственный кадастровый учет по результатам межевания;

участок №47 - уточнить местоположение границы и площади земельного участка с кадастровым номером 59:18:1360101:305;

участок №48 - исправить реестровую ошибку в местоположении границы земельного участка с кадастровым номером 59:18:1360101:1918 путем внесения в сведения ЕГРН уточненных координат. Выявлен факт

Документ создан в электронной форме. № 1348 от 27.05.2022. Исполнитель: Шулятникова О.А.
Страница 427 из 524. Страница создана: 26.05.2022 12:51

пересечения границы земельного участка с ограждением. Границы уточнены по ограждению;

участок №49 - Образование земельного участка из земель, находящихся в государственной или муниципальной собственности (ЗУ37) с основным видом разрешенного использования - Для ведения личного подсобного хозяйства. Поставить на государственный кадастровый учет по результатам межевания;

участок №50 - уточнить местоположение границы и площади земельного участка с кадастровым номером 59:18:1360101:37;

участок №51 - Образование земельного участка из земель, находящихся в государственной или муниципальной собственности (ЗУ38) с основным видом разрешенного использования - Для ведения личного подсобного хозяйства. Поставить на государственный кадастровый учет по результатам межевания;

участок №52 - Образование земельного участка из земель, находящихся в государственной или муниципальной собственности (ЗУ39) с основным видом разрешенного использования - Для ведения личного подсобного хозяйства. Поставить на государственный кадастровый учет по результатам межевания;

участок №53 - Образование земельного участка из земель, находящихся в государственной или муниципальной собственности (ЗУ40) с основным видом разрешенного использования - Для ведения личного подсобного хозяйства. Поставить на государственный кадастровый учет по результатам межевания;

участок №54 - Образование земельного участка из земель, находящихся в государственной или муниципальной собственности (ЗУ41) с основным видом разрешенного использования - Для ведения личного подсобного хозяйства. Поставить на государственный кадастровый учет по результатам межевания;

участок №55 - уточнить местоположение границы и площади земельного участка с кадастровым номером 59:18:1360101:64;

участок №56 - Образование земельного участка из земель, находящихся в государственной или муниципальной собственности (ЗУ42) с основным видом разрешенного использования - Для ведения личного подсобного хозяйства. Поставить на государственный кадастровый учет по результатам межевания;

участок №57 - исправить реестровую ошибку в местоположении границы земельного участка с кадастровым номером 59:18:1360101:304 путем внесения в сведения ЕГРН уточненных координат. Выявлен факт пересечения границы земельного участка с ограждением. Границы уточнены по ограждению;

участок №58 - Образование земельного участка путем перераспределения земельного участка 59:18:1360101:304 и земель, находящихся в государственной или муниципальной собственности (ЗУ43/1). Площадь перераспределяемого участка составляет 60 кв.м. Размер

Документ создан в электронной форме. № 1348 от 27.05.2022. Исполнитель: Шулятникова О.А.
Страница 428 из 524. Страница создана: 26.05.2022 12:51

перераспределяемого участка не превышает предельный минимальный размер (200 кв.м.), для разрешенного использования - Для ведения личного подсобного хозяйства, в соответствии с Правилами землепользования и застройки Добрянского городского округа Пермского края;

участок №59 - Образование земельного участка из земель, находящихся в государственной или муниципальной собственности (ЗУ44) с основным видом разрешенного использования - Для ведения личного подсобного хозяйства. Поставить на государственный кадастровый учет по результатам межевания;

участок №60 - уточнить местоположение границы и площади земельного участка с кадастровым номером 59:18:1360101:133;

участок №61 - Образование земельного участка из земель, находящихся в государственной или муниципальной собственности (ЗУ45) с основным видом разрешенного использования - Для ведения личного подсобного хозяйства. Поставить на государственный кадастровый учет по результатам межевания;

участок №62 - исправить реестровую ошибку в местоположении границы земельного участка с кадастровым номером 59:18:1360101:108 путем внесения в сведения ЕГРН уточненных координат. Выявлен факт пересечения границы земельного участка с ограждением. Границы уточнены по ограждению;

участок №63 - уточнить местоположение границы и площади земельного участка с кадастровым номером 59:18:1360101:184;

участок №64 - Образование земельного участка из земель, находящихся в государственной или муниципальной собственности (ЗУ47) с основным видом разрешенного использования - Для ведения личного подсобного хозяйства. Поставить на государственный кадастровый учет по результатам межевания;

участок №65 - уточнить местоположение границы и площади земельного участка с кадастровым номером 59:18:1360101:67;

участок №66 - Образование земельного участка из земель, находящихся в государственной или муниципальной собственности (ЗУ48) с основным видом разрешенного использования - Для ведения личного подсобного хозяйства. Поставить на государственный кадастровый учет по результатам межевания;

участок №67 - уточнить местоположение границы и площади земельного участка с кадастровым номером 59:18:1360101:73;

участок №68 - уточнить местоположение границы и площади земельного участка с кадастровым номером 59:18:1360101:246;

участок №69 - Образование земельного участка из земель, находящихся в государственной или муниципальной собственности (ЗУ49) с основным видом разрешенного использования - Для ведения личного подсобного хозяйства. Поставить на государственный кадастровый учет по результатам межевания;

Документ создан в электронной форме. № 1348 от 27.05.2022. Исполнитель: Шулятникова О.А.
Страница 429 из 524. Страница создана: 26.05.2022 12:51

участок №70 - Образование земельного участка из земель, находящихся в государственной или муниципальной собственности (ЗУ50) с основным видом разрешенного использования - Для ведения личного подсобного хозяйства. Поставить на государственный кадастровый учет по результатам межевания;

участок №71 - Образование земельного участка из земель, находящихся в государственной или муниципальной собственности (ЗУ51) с основным видом разрешенного использования - Для ведения личного подсобного хозяйства. Поставить на государственный кадастровый учет по результатам межевания;

участок №72 - уточнить местоположение границы и площади земельного участка с кадастровым номером 59:18:1360101:230;

участок №73 - Образование земельного участка из земель, находящихся в государственной или муниципальной собственности (ЗУ52) с основным видом разрешенного использования - Для ведения личного подсобного хозяйства. Поставить на государственный кадастровый учет по результатам межевания;

участок №74 - Образование земельного участка из земель, находящихся в государственной или муниципальной собственности (ЗУ53) с основным видом разрешенного использования - Для ведения личного подсобного хозяйства. Поставить на государственный кадастровый учет по результатам межевания;

участок №75 - Образование земельного участка из земель, находящихся в государственной или муниципальной собственности (ЗУ54) с основным видом разрешенного использования - Для ведения личного подсобного хозяйства. Поставить на государственный кадастровый учет по результатам межевания;

участок №76 - Образование земельного участка из земель, находящихся в государственной или муниципальной собственности (ЗУ55) с основным видом разрешенного использования - Для ведения личного подсобного хозяйства. Поставить на государственный кадастровый учет по результатам межевания;

участок №77 - уточнить местоположение границы и площади земельного участка с кадастровым номером 59:18:1360101:82;

участок №78 - Образование земельного участка из земель, находящихся в государственной или муниципальной собственности (ЗУ56) с основным видом разрешенного использования - Для ведения личного подсобного хозяйства. Поставить на государственный кадастровый учет по результатам межевания после внесения изменений в Правила землепользования и застройки Добрянского городского округа Пермского края;

участок №79 - Образование земельного участка из земель, находящихся в государственной или муниципальной собственности (ЗУ57) с основным видом разрешенного использования - Для ведения личного подсобного хозяйства. Поставить на государственный кадастровый учет по

Документ создан в электронной форме. № 1348 от 27.05.2022. Исполнитель: Шулятникова О.А.
Страница 430 из 524. Страница создана: 26.05.2022 12:51

результатам межевания после внесения изменений в Правила землепользования и застройки Добрянского городского округа Пермского края;

участок №80 - уточнить местоположение границы и площади земельного участка с кадастровым номером 59:18:1360101:57;

участок №81 - уточнить местоположение границы и площади земельного участка с кадастровым номером 59:18:1360101:221;

участок №82 - Образование земельного участка из земель, находящихся в государственной или муниципальной собственности (ЗУ58) с основным видом разрешенного использования - Для ведения личного подсобного хозяйства. Поставить на государственный кадастровый учет по результатам межевания после внесения изменений в Правила землепользования и застройки Добрянского городского округа Пермского края;

участок №83 - исправить реестровую ошибку в местоположении границы земельного участка с кадастровым номером 59:18:1360101:160 путем внесения в сведения ЕГРН уточненных координат. Выявлен факт пересечения границы земельного участка с ограждением. Границы уточнены по ограждению;

участок №84 - Образование земельного участка путем перераспределения земельного участка 59:18:1360101:160 и земель, находящихся в государственной или муниципальной собственности (ЗУ59/1). Площадь перераспределяемого участка составляет 125 кв.м. Размер перераспределяемого участка не превышает предельный минимальный размер (200 кв.м.), для разрешенного использования - Для ведения личного подсобного хозяйства, в соответствии с Правилами землепользования и застройки Добрянского городского округа Пермского края;

участок №364 - Образование земельного участка из земель, находящихся в государственной или муниципальной собственности (ЗУ60) с основным видом разрешенного использования - Для ведения личного подсобного хозяйства. Поставить на государственный кадастровый учет по результатам межевания после внесения изменений в Правила землепользования и застройки Добрянского городского округа Пермского края;

участок №85 - уточнить местоположение границы и площади земельного участка с кадастровым номером 59:18:1360101:272;

участок №86 - исправить реестровую ошибку в местоположении границы земельного участка с кадастровым номером 59:18:1360101:297 путем внесения в сведения ЕГРН уточненных координат. Выявлен факт пересечения границы земельного участка с ограждением. Границы уточнены по ограждению;

участок №87 - исправить реестровую ошибку в местоположении границы земельного участка с кадастровым номером 59:18:1360101:2014 путем внесения в сведения ЕГРН уточненных координат. Выявлен факт

Документ создан в электронной форме. № 1348 от 27.05.2022. Исполнитель: Шулятникова О.А.
Страница 431 из 524. Страница создана: 26.05.2022 12:51

пересечения границы земельного участка с ограждением. Границы уточнены по ограждению;

участок №88 - уточнить местоположение границы и площади земельного участка с кадастровым номером 59:18:1360101:106;

участок №89 - Образование земельного участка из земель, находящихся в государственной или муниципальной собственности (ЗУ61) с основным видом разрешенного использования - Для ведения личного подсобного хозяйства. Поставить на государственный кадастровый учет по результатам межевания;

участок №90 - уточнить местоположение границы и площади земельного участка с кадастровым номером 59:18:1360101:59;

участок №91 - уточнить местоположение границы и площади земельного участка с кадастровым номером 59:18:1360101:290;

участок №92 - исправить реестровую ошибку в местоположении границы земельного участка с кадастровым номером 59:18:1400101:57 путем внесения в сведения ЕГРН уточненных координат. Выявлен факт пересечения границы земельного участка с ограждением. Границы уточнены по ограждению;

участок №93 - Образование земельного участка из земель, находящихся в государственной или муниципальной собственности (ЗУ62) с основным видом разрешенного использования - Для ведения личного подсобного хозяйства. Поставить на государственный кадастровый учет по результатам межевания;

участок №94 - Образование земельного участка из земель, находящихся в государственной или муниципальной собственности (ЗУ63) с основным видом разрешенного использования - Для ведения личного подсобного хозяйства. Поставить на государственный кадастровый учет по результатам межевания;

участок №95 - исправить реестровую ошибку в местоположении границы земельного участка с кадастровым номером 59:18:1360101:109 путем внесения в сведения ЕГРН уточненных координат. Выявлен факт пересечения границы земельного участка с ограждением. Границы уточнены по ограждению;

участок №96 - Образование земельного участка из земель, находящихся в государственной или муниципальной собственности (ЗУ64) с основным видом разрешенного использования - Для ведения личного подсобного хозяйства. Поставить на государственный кадастровый учет по результатам межевания;

участок №97 - Образование земельного участка из земель, находящихся в государственной или муниципальной собственности (ЗУ65) с основным видом разрешенного использования - Для ведения личного подсобного хозяйства. Поставить на государственный кадастровый учет по результатам межевания;

участок №98 - исправить реестровую ошибку в местоположении границы земельного участка с кадастровым номером 59:18:1360101:71

Документ создан в электронной форме. № 1348 от 27.05.2022. Исполнитель: Шулятникова О.А.
Страница 432 из 524. Страница создана: 26.05.2022 12:51

путем внесения в сведения ЕГРН уточненных координат. Выявлен факт пересечения границы земельного участка с ограждением. Границы уточнены по ограждению;

участок №99 - уточнить местоположение границы и площади земельного участка с кадастровым номером 59:18:1360101:206;

участок №100 - Образование земельного участка из земель, находящихся в государственной или муниципальной собственности (ЗУ66) с основным видом разрешенного использования - Для ведения личного подсобного хозяйства. Поставить на государственный кадастровый учет по результатам межевания;

участок №101 - Образование земельного участка из земель, находящихся в государственной или муниципальной собственности (ЗУ67) с основным видом разрешенного использования - Для ведения личного подсобного хозяйства. Поставить на государственный кадастровый учет по результатам межевания;

участок №102 - Образование земельного участка из земель, находящихся в государственной или муниципальной собственности (ЗУ68) с основным видом разрешенного использования - Для ведения личного подсобного хозяйства. Поставить на государственный кадастровый учет по результатам межевания;

участок №103 - исправить реестровую ошибку в местоположении границы земельного участка с кадастровым номером 59:18:1360101:309 путем внесения в сведения ЕГРН уточненных координат. Выявлен факт пересечения границы земельного участка с ограждением. Границы уточнены по ограждению;

участок №104 - Образование земельного участка из земель, находящихся в государственной или муниципальной собственности (ЗУ69) с основным видом разрешенного использования - Для ведения личного подсобного хозяйства. Поставить на государственный кадастровый учет по результатам межевания;

участок №105 - исправить реестровую ошибку в местоположении границы земельного участка с кадастровым номером 59:18:1360101:211 путем внесения в сведения ЕГРН уточненных координат. Выявлен факт пересечения границы земельного участка с ограждением. Границы уточнены по ограждению;

участок №106 - исправить реестровую ошибку в местоположении границы земельного участка с кадастровым номером 59:18:1360101:50 путем внесения в сведения ЕГРН уточненных координат. Выявлен факт пересечения границы земельного участка с ограждением. Границы уточнены по ограждению;

участок №107 - исправить реестровую ошибку в местоположении границы земельного участка с кадастровым номером 59:18:1360101:183 путем внесения в сведения ЕГРН уточненных координат. Выявлен факт пересечения границы земельного участка с ограждением. Границы уточнены по ограждению;

Документ создан в электронной форме. № 1348 от 27.05.2022. Исполнитель: Шулятникова О.А.
Страница 433 из 524. Страница создана: 26.05.2022 12:51

участок №108 - Образование земельного участка из земель, находящихся в государственной или муниципальной собственности (ЗУ70) с основным видом разрешенного использования - Для ведения личного подсобного хозяйства. Поставить на государственный кадастровый учет по результатам межевания после внесения изменений в Правила землепользования и застройки Добрянского городского округа Пермского края;

участок №109 - Образование земельного участка из земель, находящихся в государственной или муниципальной собственности (ЗУ71) с основным видом разрешенного использования - Для ведения личного подсобного хозяйства. Поставить на государственный кадастровый учет по результатам межевания;

участок №110 - исправить реестровую ошибку в местоположении границы земельного участка с кадастровым номером 59:18:1360101:27 путем внесения в сведения ЕГРН уточненных координат. Выявлен факт пересечения границы земельного участка с ограждением. Границы уточнены по ограждению;

участок №111 - Образование земельного участка из земель, находящихся в государственной или муниципальной собственности (ЗУ72) с основным видом разрешенного использования - Для ведения личного подсобного хозяйства. Поставить на государственный кадастровый учет по результатам межевания;

участок №112 - Образование земельного участка из земель, находящихся в государственной или муниципальной собственности (ЗУ73) с основным видом разрешенного использования - Для ведения личного подсобного хозяйства. Поставить на государственный кадастровый учет по результатам межевания;

участок №113 - Образование земельного участка из земель, находящихся в государственной или муниципальной собственности (ЗУ74) с основным видом разрешенного использования - Для ведения личного подсобного хозяйства. Поставить на государственный кадастровый учет по результатам межевания;

участок №114 - Образование земельного участка из земель, находящихся в государственной или муниципальной собственности (ЗУ75) с основным видом разрешенного использования - Для ведения личного подсобного хозяйства. Поставить на государственный кадастровый учет по результатам межевания;

участок №115 - исправить реестровую ошибку в местоположении границы земельного участка с кадастровым номером 59:18:1360101:138 путем внесения в сведения ЕГРН уточненных координат. Выявлен факт пересечения границы земельного участка с ограждением. Границы уточнены по ограждению;

участок №116 - Образование земельного участка из земель, находящихся в государственной или муниципальной собственности (ЗУ77) с основным видом разрешенного использования - Для ведения личного

Документ создан в электронной форме. № 1348 от 27.05.2022. Исполнитель: Шулятникова О.А.
Страница 434 из 524. Страница создана: 26.05.2022 12:51

подсобного хозяйства. Поставить на государственный кадастровый учет по результатам межевания;

участок №117 - Образование земельного участка из земель, находящихся в государственной или муниципальной собственности (ЗУ78) с основным видом разрешенного использования - Для ведения личного подсобного хозяйства. Поставить на государственный кадастровый учет по результатам межевания;

участок №118 - Образование земельного участка из земель, находящихся в государственной или муниципальной собственности (ЗУ79) с основным видом разрешенного использования - Для ведения личного подсобного хозяйства. Поставить на государственный кадастровый учет по результатам межевания;

участок №119 - Образование земельного участка из земель, находящихся в государственной или муниципальной собственности (ЗУ80) с основным видом разрешенного использования - Для ведения личного подсобного хозяйства. Поставить на государственный кадастровый учет по результатам межевания;

участок №120 - Образование земельного участка из земель, находящихся в государственной или муниципальной собственности (ЗУ81) с основным видом разрешенного использования - Для ведения личного подсобного хозяйства. Поставить на государственный кадастровый учет по результатам межевания;

участок №121 - Образование земельного участка из земель, находящихся в государственной или муниципальной собственности (ЗУ82) с основным видом разрешенного использования - Для ведения личного подсобного хозяйства. Поставить на государственный кадастровый учет по результатам межевания;

участок №122 - Образование земельного участка из земель, находящихся в государственной или муниципальной собственности (ЗУ83) с основным видом разрешенного использования - Для ведения личного подсобного хозяйства. Поставить на государственный кадастровый учет по результатам межевания;

участок №123 - Образование земельного участка из земель, находящихся в государственной или муниципальной собственности (ЗУ84) с основным видом разрешенного использования - Для ведения личного подсобного хозяйства. Поставить на государственный кадастровый учет по результатам межевания;

участок №124 - Образование земельного участка из земель, находящихся в государственной или муниципальной собственности (ЗУ85) с основным видом разрешенного использования - Для ведения личного подсобного хозяйства. Поставить на государственный кадастровый учет по результатам межевания;

участок №125 - Образование земельного участка из земель, находящихся в государственной или муниципальной собственности (ЗУ86) с основным видом разрешенного использования - Для ведения личного

Документ создан в электронной форме. № 1348 от 27.05.2022. Исполнитель: Шулятникова О.А.
Страница 435 из 524. Страница создана: 26.05.2022 12:51

подсобного хозяйства. Поставить на государственный кадастровый учет по результатам межевания;

участок №126 - исправить реестровую ошибку в местоположении границы земельного участка с кадастровым номером 59:18:1360101:205 путем внесения в сведения ЕГРН уточненных координат. Выявлен факт пересечения границы земельного участка с ограждением. Границы уточнены по ограждению;

участок №127 - исправить реестровую ошибку в местоположении границы земельного участка с кадастровым номером 59:18:1360101:95 путем внесения в сведения ЕГРН уточненных координат. Выявлен факт пересечения границы земельного участка с ограждением. Границы уточнены по ограждению;

участок №128 - Образование земельного участка из земель, находящихся в государственной или муниципальной собственности (ЗУ87) с основным видом разрешенного использования - Для ведения личного подсобного хозяйства. Поставить на государственный кадастровый учет по результатам межевания;

участок №129 - исправить реестровую ошибку в местоположении границы земельного участка с кадастровым номером 59:18:1360101:110 путем внесения в сведения ЕГРН уточненных координат. Выявлен факт пересечения границы земельного участка с ограждением. Границы уточнены по ограждению;

участок №130 - Образование земельного участка из земель, находящихся в государственной или муниципальной собственности (ЗУ88) с основным видом разрешенного использования - Для ведения личного подсобного хозяйства. Поставить на государственный кадастровый учет по результатам межевания;

участок №131 - Образование земельного участка из земель, находящихся в государственной или муниципальной собственности (ЗУ89) с основным видом разрешенного использования - Для ведения личного подсобного хозяйства. Поставить на государственный кадастровый учет по результатам межевания;

участок №132 - исправить реестровую ошибку в местоположении границы земельного участка с кадастровым номером 59:18:1360101:103 путем внесения в сведения ЕГРН уточненных координат. Выявлен факт пересечения границы земельного участка с ограждением. Границы уточнены по ограждению;

участок №133 - уточнить местоположение границы и площади земельного участка с кадастровым номером 59:18:1360101:86;

участок №134 - Образование земельного участка из земель, находящихся в государственной или муниципальной собственности (ЗУ90) с основным видом разрешенного использования - Для ведения личного подсобного хозяйства. Поставить на государственный кадастровый учет по результатам межевания;

Документ создан в электронной форме. № 1348 от 27.05.2022. Исполнитель: Шулятникова О.А.
Страница 436 из 524. Страница создана: 26.05.2022 12:51

участок №135 - Образование земельного участка из земель, находящихся в государственной или муниципальной собственности (ЗУ91) с основным видом разрешенного использования - Для ведения личного подсобного хозяйства. Поставить на государственный кадастровый учет по результатам межевания;

участок №136 - Образование земельного участка из земель, находящихся в государственной или муниципальной собственности (ЗУ92) с основным видом разрешенного использования - Для ведения личного подсобного хозяйства. Поставить на государственный кадастровый учет по результатам межевания;

участок №137 - Образование земельного участка из земель, находящихся в государственной или муниципальной собственности (ЗУ93) с основным видом разрешенного использования - Для ведения личного подсобного хозяйства. Поставить на государственный кадастровый учет по результатам межевания;

участок №138 - Образование земельного участка из земель, находящихся в государственной или муниципальной собственности (ЗУ94) с основным видом разрешенного использования - Для ведения личного подсобного хозяйства. Поставить на государственный кадастровый учет по результатам межевания;

участок №139 - Образование земельного участка из земель, находящихся в государственной или муниципальной собственности (ЗУ95) с основным видом разрешенного использования - Для ведения личного подсобного хозяйства. Поставить на государственный кадастровый учет по результатам межевания;

участок №140 - исправить реестровую ошибку в местоположении границы земельного участка с кадастровым номером 59:18:1360101:238 путем внесения в сведения ЕГРН уточненных координат. Выявлен факт пересечения границы земельного участка с ограждением. Границы уточнены по ограждению;

участок №142 - уточнить местоположение границы и площади земельного участка с кадастровым номером 59:18:1360101:93;

участок №143 - Образование земельного участка из земель, находящихся в государственной или муниципальной собственности (ЗУ97) с основным видом разрешенного использования - Для ведения личного подсобного хозяйства. Поставить на государственный кадастровый учет по результатам межевания после внесения изменений в Правила землепользования и застройки Добрянского городского округа Пермского края;

участок №144 - исправить реестровую ошибку в местоположении границы земельного участка с кадастровым номером 59:18:1360101:259 путем внесения в сведения ЕГРН уточненных координат. Выявлен факт пересечения границы земельного участка с ограждением. Границы уточнены по ограждению;

Документ создан в электронной форме. № 1348 от 27.05.2022. Исполнитель: Шулятникова О.А.
Страница 437 из 524. Страница создана: 26.05.2022 12:51

участок №145 - исправить реестровую ошибку в местоположении границы земельного участка с кадастровым номером 59:18:1360101:85 путем внесения в сведения ЕГРН уточненных координат. Выявлен факт пересечения границы земельного участка с ограждением. Границы уточнены по ограждению;

участок №146 - исправить реестровую ошибку в местоположении границы земельного участка с кадастровым номером 59:18:1360101:63 путем внесения в сведения ЕГРН уточненных координат. Выявлен факт пересечения границы земельного участка с ограждением. Границы уточнены по ограждению;

участок №377 - Образование земельного участка путем перераспределения земельного участка 59:18:1360101:63 и земель, находящихся в государственной или муниципальной собственности (ЗУ256/1). Площадь перераспределяемого участка составляет 86 кв.м. Размер перераспределяемого участка не превышает предельный минимальный размер (200 кв.м.), для разрешенного использования - Для ведения личного подсобного хозяйства, в соответствии с Правилами землепользования и застройки Добрянского городского округа Пермского края;

участок №147 - Образование земельного участка из земель, находящихся в государственной или муниципальной собственности (ЗУ98) с основным видом разрешенного использования - Для ведения личного подсобного хозяйства. Поставить на государственный кадастровый учет по результатам межевания;

участок №148 - исправить реестровую ошибку в местоположении границы земельного участка с кадастровым номером 59:18:1360101:46 путем внесения в сведения ЕГРН уточненных координат. Выявлен факт пересечения границы земельного участка с ограждением. Границы уточнены по ограждению;

участок №149 - исправить реестровую ошибку в местоположении границы земельного участка с кадастровым номером 59:18:1360101:265 путем внесения в сведения ЕГРН уточненных координат. Выявлен факт пересечения границы земельного участка с ограждением. Границы уточнены по ограждению;

участок №150 - Образование земельного участка из земель, находящихся в государственной или муниципальной собственности (ЗУ99) с основным видом разрешенного использования - Для ведения личного подсобного хозяйства. Поставить на государственный кадастровый учет по результатам межевания;

участок №151 - исправить реестровую ошибку в местоположении границы земельного участка с кадастровым номером 59:18:1360101:94 путем внесения в сведения ЕГРН уточненных координат. Выявлен факт пересечения границы земельного участка с ограждением. Границы уточнены по ограждению;

участок №152 - уточнить местоположение границы и площади земельного участка с кадастровым номером 59:18:1360101:124;

Документ создан в электронной форме. № 1348 от 27.05.2022. Исполнитель: Шулятникова О.А.
Страница 438 из 524. Страница создана: 26.05.2022 12:51

участок №153 - уточнить местоположение границы и площади земельного участка с кадастровым номером 59:18:1360101:233;

участок №154 - Образование земельного участка из земель, находящихся в государственной или муниципальной собственности (ЗУ100) с основным видом разрешенного использования - Для ведения личного подсобного хозяйства. Поставить на государственный кадастровый учет по результатам межевания;

участок №155 - Образование земельного участка из земель, находящихся в государственной или муниципальной собственности (ЗУ101) с основным видом разрешенного использования - Для ведения личного подсобного хозяйства. Поставить на государственный кадастровый учет по результатам межевания;

участок №156 - Образование земельного участка из земель, находящихся в государственной или муниципальной собственности (ЗУ102) с основным видом разрешенного использования - Для ведения личного подсобного хозяйства. Поставить на государственный кадастровый учет по результатам межевания;

участок №157 - Образование земельного участка из земель, находящихся в государственной или муниципальной собственности (ЗУ103) с основным видом разрешенного использования - Для ведения личного подсобного хозяйства. Поставить на государственный кадастровый учет по результатам межевания;

участок №158 - исправить реестровую ошибку в местоположении границы земельного участка с кадастровым номером 59:18:1360101:5 путем внесения в сведения ЕГРН уточненных координат. Выявлен факт пересечения границы земельного участка с ограждением. Границы уточнены по ограждению;

участок №159 - исправить реестровую ошибку в местоположении границы земельного участка с кадастровым номером 59:18:1360101:2026 путем внесения в сведения ЕГРН уточненных координат. Выявлен факт пересечения границы земельного участка с ограждением. Границы уточнены по ограждению;

участок №160 - Образование земельного участка путем перераспределения земельного участка 59:18:1360101:2026 и земель, находящихся в государственной или муниципальной собственности (ЗУ104/1). Площадь перераспределяемого участка составляет 148 кв.м. Размер перераспределяемого участка не превышает предельный минимальный размер (200 кв.м.), для разрешенного использования - Для ведения личного подсобного хозяйства, в соответствии с Правилами землепользования и застройки Добрянского городского округа Пермского края;

участок №161 - Образование земельного участка из земель, находящихся в государственной или муниципальной собственности (ЗУ105) с основным видом разрешенного использования - Для ведения личного

Документ создан в электронной форме. № 1348 от 27.05.2022. Исполнитель: Шулятникова О.А.
Страница 439 из 524. Страница создана: 26.05.2022 12:51

подсобного хозяйства. Поставить на государственный кадастровый учет по результатам межевания;

участок №162 - Образование земельного участка из земель, находящихся в государственной или муниципальной собственности (ЗУ106) с основным видом разрешенного использования - Для ведения личного подсобного хозяйства. Поставить на государственный кадастровый учет по результатам межевания;

участок №163- уточнить местоположение границы и площади земельного участка с кадастровым номером 59:18:1360101:191;

участок №164 - Образование земельного участка из земель, находящихся в государственной или муниципальной собственности (ЗУ107) с основным видом разрешенного использования - Для ведения личного подсобного хозяйства. Поставить на государственный кадастровый учет по результатам межевания;

участок №165 - Образование земельного участка из земель, находящихся в государственной или муниципальной собственности (ЗУ108) с основным видом разрешенного использования - Для ведения личного подсобного хозяйства. Поставить на государственный кадастровый учет по результатам межевания;

участок №166 - Образование земельного участка из земель, находящихся в государственной или муниципальной собственности (ЗУ109) с основным видом разрешенного использования - Для ведения личного подсобного хозяйства. Поставить на государственный кадастровый учет по результатам межевания;

участок №167 - Образование земельного участка из земель, находящихся в государственной или муниципальной собственности (ЗУ110) с основным видом разрешенного использования - Для ведения личного подсобного хозяйства. Поставить на государственный кадастровый учет по результатам межевания;

участок №168 - Образование земельного участка из земель, находящихся в государственной или муниципальной собственности (ЗУ111) с основным видом разрешенного использования - Для ведения личного подсобного хозяйства. Поставить на государственный кадастровый учет по результатам межевания;

участок №169 - Образование земельного участка из земель, находящихся в государственной или муниципальной собственности (ЗУ112) с основным видом разрешенного использования - Для ведения личного подсобного хозяйства. Поставить на государственный кадастровый учет по результатам межевания;

участок №170 - Образование земельного участка из земель, находящихся в государственной или муниципальной собственности (ЗУ113) с основным видом разрешенного использования - Для ведения личного подсобного хозяйства. Поставить на государственный кадастровый учет по результатам межевания;

Документ создан в электронной форме. № 1348 от 27.05.2022. Исполнитель: Шулятникова О.А.
Страница 440 из 524. Страница создана: 26.05.2022 12:51

участок №171 - Образование земельного участка из земель, находящихся в государственной или муниципальной собственности (ЗУ114) с основным видом разрешенного использования - Для ведения личного подсобного хозяйства. Поставить на государственный кадастровый учет по результатам межевания;

участок №172 - Образование земельного участка из земель, находящихся в государственной или муниципальной собственности (ЗУ115) с основным видом разрешенного использования - Для ведения личного подсобного хозяйства. Поставить на государственный кадастровый учет по результатам межевания;

участок №173 - Образование земельного участка из земель, находящихся в государственной или муниципальной собственности (ЗУ116) с основным видом разрешенного использования - Магазины. Поставить на государственный кадастровый учет по результатам межевания;

участок №174 - исправить реестровую ошибку в местоположении границы земельного участка с кадастровым номером 59:18:1360101:268 путем внесения в сведения ЕГРН уточненных координат. Выявлен факт пересечения границы земельного участка с ограждением. Границы уточнены по ограждению;

участок №175 - исправить реестровую ошибку в местоположении границы земельного участка с кадастровым номером 59:18:1360101:258 путем внесения в сведения ЕГРН уточненных координат. Выявлен факт пересечения границы земельного участка с ограждением. Границы уточнены по ограждению;

участок №176 - исправить реестровую ошибку в местоположении границы земельного участка с кадастровым номером 59:18:1360101:2016 путем внесения в сведения ЕГРН уточненных координат. Выявлен факт пересечения границы земельного участка с ограждением. Границы уточнены по ограждению;

участок №177- уточнить местоположение границы и площади земельного участка с кадастровым номером 59:18:1360101:154;

участок №178 - Образование земельного участка из земель, находящихся в государственной или муниципальной собственности (ЗУ257) с основным видом разрешенного использования - Для ведения личного подсобного хозяйства. Поставить на государственный кадастровый учет по результатам межевания;

участок №179 - Образование земельного участка из земель, находящихся в государственной или муниципальной собственности (ЗУ117) с основным видом разрешенного использования - Малоэтажная многоквартирная жилая застройка. Поставить на государственный кадастровый учет по результатам межевания;

участок №180- уточнить местоположение границы и площади земельного участка с кадастровым номером 59:18:1360101:216;

участок №181 - Образование земельного участка из земель, находящихся в государственной или муниципальной собственности (ЗУ118)

Документ создан в электронной форме. № 1348 от 27.05.2022. Исполнитель: Шулятникова О.А.
Страница 441 из 524. Страница создана: 26.05.2022 12:51

с основным видом разрешенного использования - Для ведения личного подсобного хозяйства. Поставить на государственный кадастровый учет по результатам межевания;

участок №182 - Образование земельного участка из земель, находящихся в государственной или муниципальной собственности (ЗУ119) с основным видом разрешенного использования - Для ведения личного подсобного хозяйства. Поставить на государственный кадастровый учет по результатам межевания после внесения изменений в Правила землепользования и застройки Добрянского городского округа Пермского края;

участок №183 - исправить реестровую ошибку в местоположении границы земельного участка с кадастровым номером 59:18:1360101:140 путем внесения в сведения ЕГРН уточненных координат. Выявлен факт пересечения границы земельного участка с ограждением. Границы уточнены по ограждению;

участок №184 - Образование земельного участка из земель, находящихся в государственной или муниципальной собственности (ЗУ120) с основным видом разрешенного использования - Для ведения личного подсобного хозяйства. Поставить на государственный кадастровый учет по результатам межевания после внесения изменений в Правила землепользования и застройки Добрянского городского округа Пермского края;

участок №185 - Образование земельного участка из земель, находящихся в государственной или муниципальной собственности (ЗУ121) с основным видом разрешенного использования - Для ведения личного подсобного хозяйства. Поставить на государственный кадастровый учет по результатам межевания;

участок №186 - Образование земельного участка из земель, находящихся в государственной или муниципальной собственности (ЗУ122) с основным видом разрешенного использования - Для ведения личного подсобного хозяйства. Поставить на государственный кадастровый учет по результатам межевания;

участок №187 - исправить реестровую ошибку в местоположении границы земельного участка с кадастровым номером 59:18:1360101:2189 путем внесения в сведения ЕГРН уточненных координат. Выявлен факт пересечения границы земельного участка с ограждением. Границы уточнены по ограждению;

участок №188 - исправить реестровую ошибку в местоположении границы земельного участка с кадастровым номером 59:18:1360101:286 путем внесения в сведения ЕГРН уточненных координат. Выявлен факт пересечения границы земельного участка с ограждением. Границы уточнены по ограждению;

участок №189 - исправить реестровую ошибку в местоположении границы земельного участка с кадастровым номером 59:18:1360101:2015 путем внесения в сведения ЕГРН уточненных координат. Выявлен факт

Документ создан в электронной форме. № 1348 от 27.05.2022. Исполнитель: Шулятникова О.А.
Страница 442 из 524. Страница создана: 26.05.2022 12:51

пересечения границы земельного участка с ограждением. Границы уточнены по ограждению;

участок №190- уточнить местоположение границы и площади земельного участка с кадастровым номером 59:18:1360101:17;

участок №191 - исправить реестровую ошибку в местоположении границы земельного участка с кадастровым номером 59:18:1360101:65 путем внесения в сведения ЕГРН уточненных координат. Выявлен факт пересечения границы земельного участка с ограждением. Границы уточнены по ограждению;

участок №192 - Образование земельного участка из земель, находящихся в государственной или муниципальной собственности (ЗУ123) с основным видом разрешенного использования - Для ведения личного подсобного хозяйства. Поставить на государственный кадастровый учет по результатам межевания;

участок №193 - Образование земельного участка из земель, находящихся в государственной или муниципальной собственности (ЗУ124) с основным видом разрешенного использования - Для ведения личного подсобного хозяйства. Поставить на государственный кадастровый учет по результатам межевания;

участок №194- уточнить местоположение границы и площади земельного участка с кадастровым номером 59:18:1360101:25;

участок №195 - Образование земельного участка из земель, находящихся в государственной или муниципальной собственности (ЗУ125) с основным видом разрешенного использования - Для ведения личного подсобного хозяйства. Поставить на государственный кадастровый учет по результатам межевания;

участок №196 - уточнить местоположение границы и площади земельного участка с кадастровым номером 59:18:1360101:150;

участок №197 - Образование земельного участка из земель, находящихся в государственной или муниципальной собственности (ЗУ126) с основным видом разрешенного использования - Для ведения личного подсобного хозяйства. Поставить на государственный кадастровый учет по результатам межевания;

участок №198 - исправить реестровую ошибку в местоположении границы земельного участка с кадастровым номером 59:18:1360101:291 путем внесения в сведения ЕГРН уточненных координат. Выявлен факт пересечения границы земельного участка с ограждением. Границы уточнены по ограждению;

участок №199 - Образование земельного участка из земель, находящихся в государственной или муниципальной собственности (ЗУ127) с основным видом разрешенного использования - Для ведения личного подсобного хозяйства. Поставить на государственный кадастровый учет по результатам межевания после внесения изменений в Правила землепользования и застройки Добрянского городского округа Пермского края;

Документ создан в электронной форме. № 1348 от 27.05.2022. Исполнитель: Шулятникова О.А.
Страница 443 из 524. Страница создана: 26.05.2022 12:51

участок №200 - Образование земельного участка из земель, находящихся в государственной или муниципальной собственности (ЗУ129) с основным видом разрешенного использования - Для ведения личного подсобного хозяйства. Поставить на государственный кадастровый учет по результатам межевания;

участок №201 - Образование земельного участка из земель, находящихся в государственной или муниципальной собственности (ЗУ130) с основным видом разрешенного использования - Для ведения личного подсобного хозяйства. Поставить на государственный кадастровый учет по результатам межевания;

участок №202 - Образование земельного участка из земель, находящихся в государственной или муниципальной собственности (ЗУ131) с основным видом разрешенного использования - Для ведения личного подсобного хозяйства. Поставить на государственный кадастровый учет по результатам межевания;

участок №203 - Образование земельного участка из земель, находящихся в государственной или муниципальной собственности (ЗУ132) с основным видом разрешенного использования - Для ведения личного подсобного хозяйства. Поставить на государственный кадастровый учет по результатам межевания;

участок №204 - Образование земельного участка из земель, находящихся в государственной или муниципальной собственности (ЗУ133) с основным видом разрешенного использования - Для ведения личного подсобного хозяйства. Поставить на государственный кадастровый учет по результатам межевания;

участок №205 - Образование земельного участка из земель, находящихся в государственной или муниципальной собственности (ЗУ134) с основным видом разрешенного использования - Для ведения личного подсобного хозяйства. Поставить на государственный кадастровый учет по результатам межевания;

участок №206 - Образование земельного участка из земель, находящихся в государственной или муниципальной собственности (ЗУ135) с основным видом разрешенного использования - Для ведения личного подсобного хозяйства. Поставить на государственный кадастровый учет по результатам межевания;

участок №207 - Образование земельного участка из земель, находящихся в государственной или муниципальной собственности (ЗУ136) с основным видом разрешенного использования - Для ведения личного подсобного хозяйства. Поставить на государственный кадастровый учет по результатам межевания;

участок №208 - Образование земельного участка из земель, находящихся в государственной или муниципальной собственности (ЗУ137) с основным видом разрешенного использования - Для ведения личного подсобного хозяйства. Поставить на государственный кадастровый учет по результатам межевания;

Документ создан в электронной форме. № 1348 от 27.05.2022. Исполнитель: Шулятникова О.А.
Страница 444 из 524. Страница создана: 26.05.2022 12:51

участок №209 - Образование земельного участка из земель, находящихся в государственной или муниципальной собственности (ЗУ138) с основным видом разрешенного использования - Для ведения личного подсобного хозяйства. Поставить на государственный кадастровый учет по результатам межевания;

участок №210 - Образование земельного участка из земель, находящихся в государственной или муниципальной собственности (ЗУ139) с основным видом разрешенного использования - Для ведения личного подсобного хозяйства. Поставить на государственный кадастровый учет по результатам межевания;

участок №211 - уточнить местоположение границы и площади земельного участка с кадастровым номером 59:18:1360101:262;

участок №212 - Образование земельного участка из земель, находящихся в государственной или муниципальной собственности (ЗУ140) с основным видом разрешенного использования - Для ведения личного подсобного хозяйства. Поставить на государственный кадастровый учет по результатам межевания;

участок №213 - уточнить местоположение границы и площади земельного участка с кадастровым номером 59:18:1360101:2025;

участок №214 - Образование земельного участка из земель, находящихся в государственной или муниципальной собственности (ЗУ141) с основным видом разрешенного использования - Для ведения личного подсобного хозяйства. Поставить на государственный кадастровый учет по результатам межевания;

участок №215 - уточнить местоположение границы и площади земельного участка с кадастровым номером 59:18:1360101:113;

участок №216 - Образование земельного участка из земель, находящихся в государственной или муниципальной собственности (ЗУ142) с основным видом разрешенного использования - Для ведения личного подсобного хозяйства. Поставить на государственный кадастровый учет по результатам межевания;

участок №217 - исправить реестровую ошибку в местоположении границы земельного участка с кадастровым номером 59:18:1360101:105 путем внесения в сведения ЕГРН уточненных координат. Выявлен факт пересечения границы земельного участка с ограждением. Границы уточнены по ограждению;

участок №218 - Образование земельного участка из земель, находящихся в государственной или муниципальной собственности (ЗУ143) с основным видом разрешенного использования - Для ведения личного подсобного хозяйства. Поставить на государственный кадастровый учет по результатам межевания;

участок №219 - уточнить местоположение границы и площади земельного участка с кадастровым номером 59:18:1360101:119;

участок №220 - Образование земельного участка из земель, находящихся в государственной или муниципальной собственности (ЗУ144)

Документ создан в электронной форме. № 1348 от 27.05.2022. Исполнитель: Шулятникова О.А.
Страница 445 из 524. Страница создана: 26.05.2022 12:51

с основным видом разрешенного использования - Для ведения личного подсобного хозяйства. Поставить на государственный кадастровый учет по результатам межевания;

участок №221 - исправить реестровую ошибку в местоположении границы земельного участка с кадастровым номером 59:18:1360101:2017 путем внесения в сведения ЕГРН уточненных координат. Выявлен факт пересечения границы земельного участка с ограждением. Границы уточнены по ограждению;

участок №222 - исправить реестровую ошибку в местоположении границы земельного участка с кадастровым номером 59:18:1360101:2019 путем внесения в сведения ЕГРН уточненных координат. Выявлен факт пересечения границы земельного участка с ограждением. Границы уточнены по ограждению;

участок №223 - Образование земельного участка из земель, находящихся в государственной или муниципальной собственности (ЗУ145) с основным видом разрешенного использования - Для ведения личного подсобного хозяйства. Поставить на государственный кадастровый учет по результатам межевания;

участок №224 - Образование земельного участка из земель, находящихся в государственной или муниципальной собственности (ЗУ146) с основным видом разрешенного использования - Для ведения личного подсобного хозяйства. Поставить на государственный кадастровый учет по результатам межевания;

участок №225 - Образование земельного участка из земель, находящихся в государственной или муниципальной собственности (ЗУ147) с основным видом разрешенного использования - Малоэтажная многоквартирная жилая застройка. Поставить на государственный кадастровый учет по результатам межевания;

участок №226 - Образование земельного участка из земель, находящихся в государственной или муниципальной собственности (ЗУ148) с основным видом разрешенного использования - Для ведения личного подсобного хозяйства. Поставить на государственный кадастровый учет по результатам межевания;

участок №227 - Образование земельного участка из земель, находящихся в государственной или муниципальной собственности (ЗУ149) с основным видом разрешенного использования - Для ведения личного подсобного хозяйства. Поставить на государственный кадастровый учет по результатам межевания;

участок №228 - Образование земельного участка из земель, находящихся в государственной или муниципальной собственности (ЗУ150) с основным видом разрешенного использования - Для ведения личного подсобного хозяйства. Поставить на государственный кадастровый учет по результатам межевания;

участок №229 - уточнить местоположение границы и площади земельного участка с кадастровым номером 59:18:1360101:90;

Документ создан в электронной форме. № 1348 от 27.05.2022. Исполнитель: Шулятникова О.А.
Страница 446 из 524. Страница создана: 26.05.2022 12:51

участок №230 - исправить реестровую ошибку в местоположении границы земельного участка с кадастровым номером 59:18:1360101:1927 путем внесения в сведения ЕГРН уточненных координат. Выявлен факт пересечения границы земельного участка с ограждением. Границы уточнены по ограждению;

участок №231 - Образование земельного участка из земель, находящихся в государственной или муниципальной собственности (ЗУ151) с основным видом разрешенного использования - Земельные участки (территории) общего пользования. Поставить на государственный кадастровый учет по результатам межевания;

участок №232 - Образование земельного участка из земель, находящихся в государственной или муниципальной собственности (ЗУ152) с основным видом разрешенного использования - Социальное обслуживание. Поставить на государственный кадастровый учет по результатам межевания;

участок №233 - Образование земельного участка из земель, находящихся в государственной или муниципальной собственности (ЗУ153) с основным видом разрешенного использования - Для ведения личного подсобного хозяйства. Поставить на государственный кадастровый учет по результатам межевания;

участок №234 - Образование земельного участка из земель, находящихся в государственной или муниципальной собственности (ЗУ154) с основным видом разрешенного использования - Для ведения личного подсобного хозяйства. Поставить на государственный кадастровый учет по результатам межевания;

участок №235 - Образование земельного участка из земель, находящихся в государственной или муниципальной собственности (ЗУ155) с основным видом разрешенного использования - Для ведения личного подсобного хозяйства. Поставить на государственный кадастровый учет по результатам межевания;

участок №236 - Образование земельного участка из земель, находящихся в государственной или муниципальной собственности (ЗУ156) с основным видом разрешенного использования - Для ведения личного подсобного хозяйства. Поставить на государственный кадастровый учет по результатам межевания;

участок №237 - Образование земельного участка из земель, находящихся в государственной или муниципальной собственности (ЗУ157) с основным видом разрешенного использования - Для ведения личного подсобного хозяйства. Поставить на государственный кадастровый учет по результатам межевания;

участок №238 - Образование земельного участка из земель, находящихся в государственной или муниципальной собственности (ЗУ158) с основным видом разрешенного использования - Для ведения личного подсобного хозяйства. Поставить на государственный кадастровый учет по результатам межевания;

Документ создан в электронной форме. № 1348 от 27.05.2022. Исполнитель: Шулятникова О.А.
Страница 447 из 524. Страница создана: 26.05.2022 12:51

участок №239 - Образование земельного участка из земель, находящихся в государственной или муниципальной собственности (ЗУ159) с основным видом разрешенного использования - Для ведения личного подсобного хозяйства. Поставить на государственный кадастровый учет по результатам межевания;

участок №240 - Образование земельного участка из земель, находящихся в государственной или муниципальной собственности (ЗУ160) с основным видом разрешенного использования - Для ведения личного подсобного хозяйства. Поставить на государственный кадастровый учет по результатам межевания;

участок №241 - Образование земельного участка из земель, находящихся в государственной или муниципальной собственности (ЗУ161) с основным видом разрешенного использования - Для ведения личного подсобного хозяйства. Поставить на государственный кадастровый учет по результатам межевания;

участок №242 - Образование земельного участка из земель, находящихся в государственной или муниципальной собственности (ЗУ162) с основным видом разрешенного использования - Для ведения личного подсобного хозяйства. Поставить на государственный кадастровый учет по результатам межевания;

участок №243 - уточнить местоположение границы и площади земельного участка с кадастровым номером 59:18:1360101:79;

участок №244 - Образование земельного участка из земель, находящихся в государственной или муниципальной собственности (ЗУ163) с основным видом разрешенного использования - Для ведения личного подсобного хозяйства. Поставить на государственный кадастровый учет по результатам межевания;

участок №245 - Образование земельного участка из земель, находящихся в государственной или муниципальной собственности (ЗУ164) с основным видом разрешенного использования - Для ведения личного подсобного хозяйства. Поставить на государственный кадастровый учет по результатам межевания;

участок №246 - Образование земельного участка из земель, находящихся в государственной или муниципальной собственности (ЗУ165) с основным видом разрешенного использования - Для ведения личного подсобного хозяйства. Поставить на государственный кадастровый учет по результатам межевания;

участок №247 - Образование земельного участка из земель, находящихся в государственной или муниципальной собственности (ЗУ166) с основным видом разрешенного использования - Для ведения личного подсобного хозяйства. Поставить на государственный кадастровый учет по результатам межевания;

участок №248 - Образование земельного участка из земель, находящихся в государственной или муниципальной собственности (ЗУ167) с основным видом разрешенного использования - Для ведения личного

Документ создан в электронной форме. № 1348 от 27.05.2022. Исполнитель: Шулятникова О.А.
Страница 448 из 524. Страница создана: 26.05.2022 12:51

подсобного хозяйства. Поставить на государственный кадастровый учет по результатам межевания;

участок №378 - Образование земельного участка путем перераспределения земельного участка 59:18:1360101:40 и земель, находящихся в государственной или муниципальной собственности (ЗУ258/1). Площадь перераспределяемого участка составляет 114 кв.м. Размер перераспределяемого участка не превышает предельный минимальный размер (400 кв.м.), для разрешенного использования - Для индивидуального жилищного строительства, в соответствии с Правилами землепользования и застройки Добрянского городского округа Пермского края;

участок №249 - Образование земельного участка из земель, находящихся в государственной или муниципальной собственности (ЗУ168) с основным видом разрешенного использования - Для ведения личного подсобного хозяйства. Поставить на государственный кадастровый учет по результатам межевания;

участок №250 - Образование земельного участка из земель, находящихся в государственной или муниципальной собственности (ЗУ169) с основным видом разрешенного использования - Для ведения личного подсобного хозяйства. Поставить на государственный кадастровый учет по результатам межевания;

участок №251 - Образование земельного участка из земель, находящихся в государственной или муниципальной собственности (ЗУ170) с основным видом разрешенного использования - Для ведения личного подсобного хозяйства. Поставить на государственный кадастровый учет по результатам межевания;

участок №252 - Образование земельного участка из земель, находящихся в государственной или муниципальной собственности (ЗУ171) с основным видом разрешенного использования - Для ведения личного подсобного хозяйства. Поставить на государственный кадастровый учет по результатам межевания;

участок №253 - Образование земельного участка из земель, находящихся в государственной или муниципальной собственности (ЗУ172) с основным видом разрешенного использования - Для ведения личного подсобного хозяйства. Поставить на государственный кадастровый учет по результатам межевания;

участок №254 - Образование земельного участка из земель, находящихся в государственной или муниципальной собственности (ЗУ173) с основным видом разрешенного использования - Для ведения личного подсобного хозяйства. Поставить на государственный кадастровый учет по результатам межевания;

участок №255 - Образование земельного участка путем перераспределения земельного участка 59:18:1360101:2030 и земель, находящихся в государственной или муниципальной собственности (ЗУ174/1). Площадь перераспределяемого участка составляет 205 кв.м.

Документ создан в электронной форме. № 1348 от 27.05.2022. Исполнитель: Шулятникова О.А.
Страница 449 из 524. Страница создана: 26.05.2022 12:51

Размер перераспределяемого участка не превышает предельный минимальный размер (400 кв.м.), для разрешенного использования - Для индивидуального жилищного строительства, в соответствии с Правилами землепользования и застройки Добрянского городского округа Пермского края;

участок №256 - исправить реестровую ошибку в местоположении границы земельного участка с кадастровым номером 59:18:1360101:2174 путем внесения в сведения ЕГРН уточненных координат. Выявлен факт пересечения границы земельного участка с ограждением. Границы уточнены по ограждению;

участок №257 - Образование земельного участка путем перераспределения земельного участка 59:18:1360101:2174 и земель, находящихся в государственной или муниципальной собственности (ЗУ175/1). Площадь перераспределяемого участка составляет 18 кв.м. Размер перераспределяемого участка не превышает предельный минимальный размер (400 кв.м.), для разрешенного использования - Для индивидуального жилищного строительства, в соответствии с Правилами землепользования и застройки Добрянского городского округа Пермского края;

участок №258 - Образование земельного участка из земель, находящихся в государственной или муниципальной собственности (ЗУ176) с основным видом разрешенного использования - Малоэтажная многоквартирная жилая застройка. Поставить на государственный кадастровый учет по результатам межевания;

участок №259 - Образование земельного участка из земель, находящихся в государственной или муниципальной собственности (ЗУ177) с основным видом разрешенного использования - Для ведения личного подсобного хозяйства. Поставить на государственный кадастровый учет по результатам межевания;

участок №260 - уточнить местоположение границы и площади земельного участка с кадастровым номером 59:18:1360101:239;

участок №261 - исправить реестровую ошибку в местоположении границы земельного участка с кадастровым номером 59:18:1360101:2044 путем внесения в сведения ЕГРН уточненных координат. Выявлен факт смещения границ. Границы уточнены по ограждению;

участок №262 - исправить реестровую ошибку в местоположении границы земельного участка с кадастровым номером 59:18:1360101:2043 путем внесения в сведения ЕГРН уточненных координат. Выявлен факт смещения границ. Границы уточнены по ограждению;

участок №263 - Образование земельного участка из земель, находящихся в государственной или муниципальной собственности (ЗУ178) с основным видом разрешенного использования - Для ведения личного подсобного хозяйства. Поставить на государственный кадастровый учет по результатам межевания;

участок №264 - Образование земельного участка из земель, находящихся в государственной или муниципальной собственности (ЗУ179)

Документ создан в электронной форме. № 1348 от 27.05.2022. Исполнитель: Шулятникова О.А.
Страница 450 из 524. Страница создана: 26.05.2022 12:51

с основным видом разрешенного использования - Для ведения личного подсобного хозяйства. Поставить на государственный кадастровый учет по результатам межевания;

участок №265 - исправить реестровую ошибку в местоположении границы земельного участка с кадастровым номером 59:18:1360101:2023 путем внесения в сведения ЕГРН уточненных координат. Выявлен факт смещения границ. Границы уточнены по ограждению;

участок №266 - Образование земельного участка путем перераспределения земельного участка 59:18:1360101:2023 и земель, находящихся в государственной или муниципальной собственности (ЗУ180/1). Площадь перераспределяемого участка составляет 148 кв.м. Размер перераспределяемого участка не превышает предельный минимальный размер (200 кв.м.), для разрешенного использования - Для ведения личного подсобного хозяйства, в соответствии с Правилами землепользования и застройки Добрянского городского округа Пермского края;

участок №267 - Образование земельного участка из земель, находящихся в государственной или муниципальной собственности (ЗУ181) с основным видом разрешенного использования - Для ведения личного подсобного хозяйства. Поставить на государственный кадастровый учет по результатам межевания;

участок №268 - Образование земельного участка из земель, находящихся в государственной или муниципальной собственности (ЗУ182) с основным видом разрешенного использования - Для ведения личного подсобного хозяйства. Поставить на государственный кадастровый учет по результатам межевания;

участок №269 - исправить реестровую ошибку в местоположении границы земельного участка с кадастровым номером 59:18:1360101:1920 путем внесения в сведения ЕГРН уточненных координат. Выявлен факт смещения границ. Границы уточнены по ограждению;

участок №379 - Образование земельного участка путем перераспределения земельного участка 59:18:1360101:1920 и земель, находящихся в государственной или муниципальной собственности (ЗУ259/1). Площадь перераспределяемого участка составляет 57 кв.м. Размер перераспределяемого участка не превышает предельный минимальный размер (400 кв.м.), для разрешенного использования - Для индивидуального жилищного строительства, в соответствии с Правилами землепользования и застройки Добрянского городского округа Пермского края;

участок №270 - исправить реестровую ошибку в местоположении границы земельного участка с кадастровым номером 59:18:1360101:1921 путем внесения в сведения ЕГРН уточненных координат. Выявлен факт смещения границ. Границы уточнены по ограждению;

участок №271 - Образование земельного участка из земель, находящихся в государственной или муниципальной собственности (ЗУ183) с основным видом разрешенного использования - Для ведения личного

Документ создан в электронной форме. № 1348 от 27.05.2022. Исполнитель: Шулятникова О.А.
Страница 451 из 524. Страница создана: 26.05.2022 12:51

подсобного хозяйства. Поставить на государственный кадастровый учет по результатам межевания;

участок №272 - уточнить местоположение границы и площади земельного участка с кадастровым номером 59:18:1360101:273;

участок №381 - Образование земельного участка из земель, находящихся в государственной или муниципальной собственности (ЗУ260) с основным видом разрешенного использования - Для ведения личного подсобного хозяйства. Поставить на государственный кадастровый учет по результатам межевания;

участок №273 - Образование земельного участка из земель, находящихся в государственной или муниципальной собственности (ЗУ184) с основным видом разрешенного использования - Малоэтажная многоквартирная жилая застройка. Поставить на государственный кадастровый учет по результатам межевания;

участок №274 - Образование земельного участка из земель, находящихся в государственной или муниципальной собственности (ЗУ185) с основным видом разрешенного использования - Малоэтажная многоквартирная жилая застройка. Поставить на государственный кадастровый учет по результатам межевания;

участок №275 - Образование земельного участка из земель, находящихся в государственной или муниципальной собственности (ЗУ186) с основным видом разрешенного использования - Для ведения личного подсобного хозяйства. Поставить на государственный кадастровый учет по результатам межевания;

участок №276 - Образование земельного участка из земель, находящихся в государственной или муниципальной собственности (ЗУ187) с основным видом разрешенного использования - Для ведения личного подсобного хозяйства. Поставить на государственный кадастровый учет по результатам межевания;

участок №277 - Образование земельного участка из земель, находящихся в государственной или муниципальной собственности (ЗУ188) с основным видом разрешенного использования - Для ведения личного подсобного хозяйства. Поставить на государственный кадастровый учет по результатам межевания;

участок №278 - исправить реестровую ошибку в местоположении границы земельного участка с кадастровым номером 59:18:1360101:260 путем внесения в сведения ЕГРН уточненных координат. Выявлен факт смещения границ. Границы уточнены по ограждению;

участок №365 - Образование земельного участка путем перераспределения земельного участка 59:18:1360101:260 и земель, находящихся в государственной или муниципальной собственности (ЗУ189/1). Площадь перераспределяемого участка составляет 191 кв.м. Размер перераспределяемого участка не превышает предельный минимальный размер (200 кв.м.), для разрешенного использования - Для ведения личного подсобного хозяйства, в соответствии с Правилами

Документ создан в электронной форме. № 1348 от 27.05.2022. Исполнитель: Шулятникова О.А.
Страница 452 из 524. Страница создана: 26.05.2022 12:51

землепользования и застройки Добрянского городского округа Пермского края;

участок №279 - Образование земельного участка из земель, находящихся в государственной или муниципальной собственности (ЗУ190) с основным видом разрешенного использования - Для ведения личного подсобного хозяйства. Поставить на государственный кадастровый учет по результатам межевания;

участок №280 - Образование земельного участка из земель, находящихся в государственной или муниципальной собственности (ЗУ191) с основным видом разрешенного использования - Для ведения личного подсобного хозяйства. Поставить на государственный кадастровый учет по результатам межевания;

участок №281 - Образование земельного участка из земель, находящихся в государственной или муниципальной собственности (ЗУ192) с основным видом разрешенного использования - Для ведения личного подсобного хозяйства. Поставить на государственный кадастровый учет по результатам межевания;

участок №282 - Образование земельного участка из земель, находящихся в государственной или муниципальной собственности (ЗУ193) с основным видом разрешенного использования - Для ведения личного подсобного хозяйства. Поставить на государственный кадастровый учет по результатам межевания;

участок №283 - уточнить местоположение границы и площади земельного участка с кадастровым номером 59:18:1360101:253;

участок №284 - Образование земельного участка из земель, находящихся в государственной или муниципальной собственности (ЗУ194) с основным видом разрешенного использования - Для ведения личного подсобного хозяйства. Поставить на государственный кадастровый учет по результатам межевания;

участок №285 - уточнить местоположение границы и площади земельного участка с кадастровым номером 59:18:1360101:143;

участок №366 - Образование земельного участка из земель, находящихся в государственной или муниципальной собственности (ЗУ195) с основным видом разрешенного использования - Для ведения личного подсобного хозяйства. Поставить на государственный кадастровый учет по результатам межевания;

участок №286 - уточнить местоположение границы и площади земельного участка с кадастровым номером 59:18:1360101:76;

участок №307 - Образование земельного участка из земель, находящихся в государственной или муниципальной собственности (ЗУ196) с основным видом разрешенного использования - Для ведения личного подсобного хозяйства. Поставить на государственный кадастровый учет по результатам межевания;

участок №287 - уточнить местоположение границы и площади земельного участка с кадастровым номером 59:18:1360101:167;

Документ создан в электронной форме. № 1348 от 27.05.2022. Исполнитель: Шулятникова О.А.
Страница 453 из 524. Страница создана: 26.05.2022 12:51

участок №288 - Образование земельного участка из земель, находящихся в государственной или муниципальной собственности (ЗУ198) с основным видом разрешенного использования - Для ведения личного подсобного хозяйства. Поставить на государственный кадастровый учет по результатам межевания после исключения сведений о координатах на земельный участок 59:18:1360101:87;

участок №289 - Образование земельного участка из земель, находящихся в государственной или муниципальной собственности (ЗУ199) с основным видом разрешенного использования - Для ведения личного подсобного хозяйства. Поставить на государственный кадастровый учет по результатам межевания после исключения сведений о координатах на земельный участок 59:18:1360101:87;

участок №290 - Образование земельного участка из земель, находящихся в государственной или муниципальной собственности (ЗУ200) с основным видом разрешенного использования - Для ведения личного подсобного хозяйства. Поставить на государственный кадастровый учет по результатам межевания после исключения сведений о координатах на земельный участок 59:18:1360101:87;

участок №291 - Образование земельного участка из земель, находящихся в государственной или муниципальной собственности (ЗУ201) с основным видом разрешенного использования - Для ведения личного подсобного хозяйства. Поставить на государственный кадастровый учет по результатам межевания;

участок №292 - Образование земельного участка из земель, находящихся в государственной или муниципальной собственности (ЗУ202) с основным видом разрешенного использования - Для ведения личного подсобного хозяйства. Поставить на государственный кадастровый учет по результатам межевания;

участок №293 - Образование земельного участка из земель, находящихся в государственной или муниципальной собственности (ЗУ203) с основным видом разрешенного использования - Малоэтажная многоквартирная жилая застройка. Поставить на государственный кадастровый учет по результатам межевания;

участок №294 - исправить реестровую ошибку в местоположении границы земельного участка с кадастровым номером 59:18:1360101:169 путем внесения в сведения ЕГРН уточненных координат. Выявлен факт смещения границ. Границы уточнены по ограждению;

участок №295 - исправить реестровую ошибку в местоположении границы земельного участка с кадастровым номером 59:18:1360101:1919 путем внесения в сведения ЕГРН уточненных координат. Выявлен факт смещения границ. Границы уточнены по ограждению;

участок №296 - уточнить местоположение границы и площади земельного участка с кадастровым номером 59:18:1360101:168;

участок №371 - Образование земельного участка из земель, находящихся в государственной или муниципальной собственности (ЗУ204)

Документ создан в электронной форме. № 1348 от 27.05.2022. Исполнитель: Шулятникова О.А.
Страница 454 из 524. Страница создана: 26.05.2022 12:51

с основным видом разрешенного использования - Для ведения личного подсобного хозяйства. Поставить на государственный кадастровый учет по результатам межевания;

участок №297 - Образование земельного участка из земель, находящихся в государственной или муниципальной собственности (ЗУ205) с основным видом разрешенного использования - Для ведения личного подсобного хозяйства. Поставить на государственный кадастровый учет по результатам межевания;

участок №298 - исправить реестровую ошибку в местоположении границы земельного участка с кадастровым номером 59:18:1360101:214 путем внесения в сведения ЕГРН уточненных координат. Выявлен факт смещения границ. Границы уточнены по ограждению;

участок №299 - исправить реестровую ошибку в местоположении границы земельного участка с кадастровым номером 59:18:1360101:43 путем внесения в сведения ЕГРН уточненных координат. Выявлен факт смещения границ. Границы уточнены по ограждению;

участок №300 - исправить реестровую ошибку в местоположении границы земельного участка с кадастровым номером 59:18:1360101:135 путем внесения в сведения ЕГРН уточненных координат. Выявлен факт смещения границ. Границы уточнены по ограждению;

участок №301 - Образование земельного участка из земель, находящихся в государственной или муниципальной собственности (ЗУ206) с основным видом разрешенного использования - Для ведения личного подсобного хозяйства. Поставить на государственный кадастровый учет по результатам межевания;

участок №302 - Образование земельного участка путем перераспределения земельного участка 59:18:1360101:24 и земель, находящихся в государственной или муниципальной собственности (ЗУ207/1). Площадь перераспределяемого участка составляет 81 кв.м. Размер перераспределяемого участка не превышает предельный минимальный размер (200 кв.м.), для разрешенного использования - Для ведения личного подсобного хозяйства, в соответствии с Правилами землепользования и застройки Добрянского городского округа Пермского края;

участок №303 - Образование земельного участка из земель, находящихся в государственной или муниципальной собственности (ЗУ208) с основным видом разрешенного использования - Для ведения личного подсобного хозяйства. Поставить на государственный кадастровый учет по результатам межевания;

участок №304 - Образование земельного участка из земель, находящихся в государственной или муниципальной собственности (ЗУ209) с основным видом разрешенного использования - Для ведения личного подсобного хозяйства. Поставить на государственный кадастровый учет по результатам межевания;

участок №305 - Образование земельного участка из земель, находящихся в государственной или муниципальной собственности (ЗУ210)

Документ создан в электронной форме. № 1348 от 27.05.2022. Исполнитель: Шулятникова О.А.
Страница 455 из 524. Страница создана: 26.05.2022 12:51

с основным видом разрешенного использования - Для ведения личного подсобного хозяйства. Поставить на государственный кадастровый учет по результатам межевания;

участок №306 - Образование земельного участка из земель, находящихся в государственной или муниципальной собственности (ЗУ211) с основным видом разрешенного использования - Для ведения личного подсобного хозяйства. Поставить на государственный кадастровый учет по результатам межевания;

участок №308 - Образование земельного участка из земель, находящихся в государственной или муниципальной собственности (ЗУ212) с основным видом разрешенного использования - Для ведения личного подсобного хозяйства. Поставить на государственный кадастровый учет по результатам межевания;

участок №309 - Образование земельного участка из земель, находящихся в государственной или муниципальной собственности (ЗУ213) с основным видом разрешенного использования - Для ведения личного подсобного хозяйства. Поставить на государственный кадастровый учет по результатам межевания;

участок №310 - Образование земельного участка из земель, находящихся в государственной или муниципальной собственности (ЗУ214) с основным видом разрешенного использования - Для ведения личного подсобного хозяйства. Поставить на государственный кадастровый учет по результатам межевания;

участок №311 - уточнить местоположение границы и площади земельного участка с кадастровым номером 59:18:1360101:30;

участок №312 - Образование земельного участка из земель, находящихся в государственной или муниципальной собственности (ЗУ215) с основным видом разрешенного использования - Малоэтажная многоквартирная жилая застройка. Поставить на государственный кадастровый учет по результатам межевания;

участок №313 - Образование земельного участка из земель, находящихся в государственной или муниципальной собственности (ЗУ216) с основным видом разрешенного использования - Малоэтажная многоквартирная жилая застройка. Поставить на государственный кадастровый учет по результатам межевания;

участок №314 - Образование земельного участка из земель, находящихся в государственной или муниципальной собственности (ЗУ217) с основным видом разрешенного использования - Малоэтажная многоквартирная жилая застройка. Поставить на государственный кадастровый учет по результатам межевания;

участок №315 - Образование земельного участка из земель, находящихся в государственной или муниципальной собственности (ЗУ218) с основным видом разрешенного использования - Для ведения личного подсобного хозяйства. Поставить на государственный кадастровый учет по результатам межевания;

Документ создан в электронной форме. № 1348 от 27.05.2022. Исполнитель: Шулятникова О.А.
Страница 456 из 524. Страница создана: 26.05.2022 12:51

участок №316 - Образование земельного участка из земель, находящихся в государственной или муниципальной собственности (ЗУ219) с основным видом разрешенного использования - Малоэтажная многоквартирная жилая застройка. Поставить на государственный кадастровый учет по результатам межевания;

участок №317 - Образование земельного участка из земель, находящихся в государственной или муниципальной собственности (ЗУ220) с основным видом разрешенного использования - Малоэтажная многоквартирная жилая застройка. Поставить на государственный кадастровый учет по результатам межевания;

участок №318 - Образование земельного участка из земель, находящихся в государственной или муниципальной собственности (ЗУ221) с основным видом разрешенного использования - Малоэтажная многоквартирная жилая застройка. Поставить на государственный кадастровый учет по результатам межевания;

участок №320 - исправить реестровую ошибку в местоположении границы земельного участка с кадастровым номером 59:18:1360101:2190 путем внесения в сведения ЕГРН уточненных координат. Выявлен факт смещения границ. Границы уточнены по ограждению;

участок №321 - Образование земельного участка из земель, находящихся в государственной или муниципальной собственности (ЗУ222) с основным видом разрешенного использования - Сенокошение. Поставить на государственный кадастровый учет по результатам межевания;

участок №322 - Образование земельного участка из земель, находящихся в государственной или муниципальной собственности (ЗУ223) с основным видом разрешенного использования - Для ведения личного подсобного хозяйства. Поставить на государственный кадастровый учет по результатам межевания;

участок №323 - Образование земельного участка из земель, находящихся в государственной или муниципальной собственности (ЗУ224) с основным видом разрешенного использования - Для ведения личного подсобного хозяйства. Поставить на государственный кадастровый учет по результатам межевания;

участок №324 - Образование земельного участка из земель, находящихся в государственной или муниципальной собственности (ЗУ225) с основным видом разрешенного использования - Для ведения личного подсобного хозяйства. Поставить на государственный кадастровый учет по результатам межевания;

участок №325 - Образование земельного участка из земель, находящихся в государственной или муниципальной собственности (ЗУ226) с основным видом разрешенного использования - Для ведения личного подсобного хозяйства. Поставить на государственный кадастровый учет по результатам межевания;

участок №326 - Образование земельного участка из земель, находящихся в государственной или муниципальной собственности (ЗУ227)

Документ создан в электронной форме. № 1348 от 27.05.2022. Исполнитель: Шулятникова О.А.
Страница 457 из 524. Страница создана: 26.05.2022 12:51

с основным видом разрешенного использования - Для ведения личного подсобного хозяйства. Поставить на государственный кадастровый учет по результатам межевания;

участок №327 - Образование земельного участка из земель, находящихся в государственной или муниципальной собственности (ЗУ228) с основным видом разрешенного использования - Для ведения личного подсобного хозяйства. Поставить на государственный кадастровый учет по результатам межевания;

участок №328 - Образование земельного участка из земель, находящихся в государственной или муниципальной собственности (ЗУ229) с основным видом разрешенного использования - Для ведения личного подсобного хозяйства. Поставить на государственный кадастровый учет по результатам межевания;

участок №329 - Образование земельного участка из земель, находящихся в государственной или муниципальной собственности (ЗУ230) с основным видом разрешенного использования - Для ведения личного подсобного хозяйства. Поставить на государственный кадастровый учет по результатам межевания;

участок №330 - Образование земельного участка из земель, находящихся в государственной или муниципальной собственности (ЗУ231) с основным видом разрешенного использования - Для ведения личного подсобного хозяйства. Поставить на государственный кадастровый учет по результатам межевания;

участок №331 - Образование земельного участка из земель, находящихся в государственной или муниципальной собственности (ЗУ232) с основным видом разрешенного использования - Для ведения личного подсобного хозяйства. Поставить на государственный кадастровый учет по результатам межевания;

участок №332 - Образование земельного участка из земель, находящихся в государственной или муниципальной собственности (ЗУ233) с основным видом разрешенного использования - Для ведения личного подсобного хозяйства. Поставить на государственный кадастровый учет по результатам межевания;

участок №333 - Образование земельного участка из земель, находящихся в государственной или муниципальной собственности (ЗУ8) с основным видом разрешенного использования - Для ведения личного подсобного хозяйства. Поставить на государственный кадастровый учет по результатам межевания;

участок №334 - Образование земельного участка из земель, находящихся в государственной или муниципальной собственности (ЗУ9) с основным видом разрешенного использования - Для ведения личного подсобного хозяйства. Поставить на государственный кадастровый учет по результатам межевания;

участок №335 - Образование земельного участка из земель, находящихся в государственной или муниципальной собственности (ЗУ11) с

Документ создан в электронной форме. № 1348 от 27.05.2022. Исполнитель: Шулятникова О.А.
Страница 458 из 524. Страница создана: 26.05.2022 12:51

основным видом разрешенного использования - Для ведения личного подсобного хозяйства. Поставить на государственный кадастровый учет по результатам межевания;

участок №336 - Образование земельного участка из земель, находящихся в государственной или муниципальной собственности (ЗУ12) с основным видом разрешенного использования - Для ведения личного подсобного хозяйства. Поставить на государственный кадастровый учет по результатам межевания;

участок №337 - Образование земельного участка из земель, находящихся в государственной или муниципальной собственности (ЗУ13) с основным видом разрешенного использования - Для ведения личного подсобного хозяйства. Поставить на государственный кадастровый учет по результатам межевания;

участок №338 - Образование земельного участка из земель, находящихся в государственной или муниципальной собственности (ЗУ16) с основным видом разрешенного использования - Для ведения личного подсобного хозяйства. Поставить на государственный кадастровый учет по результатам межевания;

участок №339 - Образование земельного участка из земель, находящихся в государственной или муниципальной собственности (ЗУ17) с основным видом разрешенного использования - Для ведения личного подсобного хозяйства. Поставить на государственный кадастровый учет по результатам межевания;

участок №340 - Образование земельного участка из земель, находящихся в государственной или муниципальной собственности (ЗУ18) с основным видом разрешенного использования - Для ведения личного подсобного хозяйства. Поставить на государственный кадастровый учет по результатам межевания;

участок №341 - Образование земельного участка из земель, находящихся в государственной или муниципальной собственности (ЗУ19) с основным видом разрешенного использования - Для ведения личного подсобного хозяйства. Поставить на государственный кадастровый учет по результатам межевания;

участок №342 - Образование земельного участка из земель, находящихся в государственной или муниципальной собственности (ЗУ20) с основным видом разрешенного использования - Для ведения личного подсобного хозяйства. Поставить на государственный кадастровый учет по результатам межевания;

участок №343 - Образование земельного участка из земель, находящихся в государственной или муниципальной собственности (ЗУ21) с основным видом разрешенного использования - Для ведения личного подсобного хозяйства. Поставить на государственный кадастровый учет по результатам межевания;

участок №344 - Образование земельного участка из земель, находящихся в государственной или муниципальной собственности (ЗУ234)

Документ создан в электронной форме. № 1348 от 27.05.2022. Исполнитель: Шулятникова О.А.
Страница 459 из 524. Страница создана: 26.05.2022 12:51

с основным видом разрешенного использования - Для ведения личного подсобного хозяйства. Поставить на государственный кадастровый учет по результатам межевания;

участок №345 - Образование земельного участка из земель, находящихся в государственной или муниципальной собственности (ЗУ235) с основным видом разрешенного использования - Для ведения личного подсобного хозяйства. Поставить на государственный кадастровый учет по результатам межевания;

участок №346 - Образование земельного участка из земель, находящихся в государственной или муниципальной собственности (ЗУ236) с основным видом разрешенного использования - Для ведения личного подсобного хозяйства. Поставить на государственный кадастровый учет по результатам межевания;

участок №347 - Образование земельного участка из земель, находящихся в государственной или муниципальной собственности (ЗУ237) с основным видом разрешенного использования - Для ведения личного подсобного хозяйства. Поставить на государственный кадастровый учет по результатам межевания;

участок №348 - Образование земельного участка из земель, находящихся в государственной или муниципальной собственности (ЗУ238) с основным видом разрешенного использования - Сенокошение. Поставить на государственный кадастровый учет по результатам межевания;

участок №349 - Образование земельного участка из земель, находящихся в государственной или муниципальной собственности (ЗУ239) с основным видом разрешенного использования - Для ведения личного подсобного хозяйства. Поставить на государственный кадастровый учет по результатам межевания;

участок №350 - Образование земельного участка из земель, находящихся в государственной или муниципальной собственности (ЗУ240) с основным видом разрешенного использования - Для ведения личного подсобного хозяйства. Поставить на государственный кадастровый учет по результатам межевания;

участок №351 - Образование земельного участка из земель, находящихся в государственной или муниципальной собственности (ЗУ128) с основным видом разрешенного использования - Дошкольное, начальное и среднее общее образование. Поставить на государственный кадастровый учет по результатам межевания;

участок №352 - Образование земельного участка из земель, находящихся в государственной или муниципальной собственности (ЗУ241) с основным видом разрешенного использования - Спорт. Поставить на государственный кадастровый учет по результатам межевания;

участок №353 - Образование земельного участка из земель, находящихся в государственной или муниципальной собственности (ЗУ242) с основным видом разрешенного использования - Для ведения личного

Документ создан в электронной форме. № 1348 от 27.05.2022. Исполнитель: Шулятникова О.А.
Страница 460 из 524. Страница создана: 26.05.2022 12:51

подсобного хозяйства. Поставить на государственный кадастровый учет по результатам межевания;

участок №354 - Образование земельного участка из земель, находящихся в государственной или муниципальной собственности (ЗУ243) с основным видом разрешенного использования - Для ведения личного подсобного хозяйства. Поставить на государственный кадастровый учет по результатам межевания;

участок №355 - Образование земельного участка из земель, находящихся в государственной или муниципальной собственности (ЗУ244) с основным видом разрешенного использования - Для ведения личного подсобного хозяйства. Поставить на государственный кадастровый учет по результатам межевания;

участок №356 - Образование земельного участка из земель, находящихся в государственной или муниципальной собственности (ЗУ245) с основным видом разрешенного использования - Для ведения личного подсобного хозяйства. Поставить на государственный кадастровый учет по результатам межевания;

участок №357 - Образование земельного участка из земель, находящихся в государственной или муниципальной собственности (ЗУ246) с основным видом разрешенного использования - Для ведения личного подсобного хозяйства. Поставить на государственный кадастровый учет по результатам межевания;

участок №358 - Образование земельного участка из земель, находящихся в государственной или муниципальной собственности (ЗУ247) с основным видом разрешенного использования - Для ведения личного подсобного хозяйства. Поставить на государственный кадастровый учет по результатам межевания;

участок №359 - Образование земельного участка из земель, находящихся в государственной или муниципальной собственности (ЗУ248) с основным видом разрешенного использования - Для ведения личного подсобного хозяйства. Поставить на государственный кадастровый учет по результатам межевания;

участок №360 - Образование земельного участка из земель, находящихся в государственной или муниципальной собственности (ЗУ249) с основным видом разрешенного использования - Для ведения личного подсобного хозяйства. Поставить на государственный кадастровый учет по результатам межевания;

участок №361 - Образование земельного участка из земель, находящихся в государственной или муниципальной собственности (ЗУ250) с основным видом разрешенного использования - Для ведения личного подсобного хозяйства. Поставить на государственный кадастровый учет по результатам межевания;

участок №362 - Образование земельного участка из земель, находящихся в государственной или муниципальной собственности (ЗУ251) с основным видом разрешенного использования - Для ведения личного

Документ создан в электронной форме. № 1348 от 27.05.2022. Исполнитель: Шулятникова О.А.
Страница 461 из 524. Страница создана: 26.05.2022 12:51

подсобного хозяйства. Поставить на государственный кадастровый учет по результатам межевания;

участок №363 - Образование земельного участка из земель, находящихся в государственной или муниципальной собственности (ЗУ252) с основным видом разрешенного использования - Для ведения личного подсобного хозяйства. Поставить на государственный кадастровый учет по результатам межевания;

участок №367 - Образование земельного участка из земель, находящихся в государственной или муниципальной собственности (ЗУ253) с основным видом разрешенного использования - Земельные участки (территории) общего пользования. Поставить на государственный кадастровый учет по результатам межевания;

участок №368 - Образование земельного участка из земель, находящихся в государственной или муниципальной собственности (ЗУ254) с основным видом разрешенного использования - Спорт. Поставить на государственный кадастровый учет по результатам межевания;

участок №369 - Образование земельного участка из земель, находящихся в государственной или муниципальной собственности (ЗУ255) с основным видом разрешенного использования - Коммунальное обслуживание. Поставить на государственный кадастровый учет по результатам межевания;

участок №370 - исправить реестровую ошибку в местоположении границы земельного участка с кадастровым номером 59:18:1360101:2188 путем внесения в сведения ЕГРН уточненных координат. Выявлен факт пересечения границ. Границы уточнены по ограждению;

участок №376 - Образование земельного участка из земель, находящихся в государственной или муниципальной собственности (ЗУ46) с основным видом разрешенного использования - Для ведения личного подсобного хозяйства. Поставить на государственный кадастровый учет по результатам межевания;

участок №380 - Образование земельного участка из земель, находящихся в государственной или муниципальной собственности (ЗУ76) с основным видом разрешенного использования - Спорт. Поставить на государственный кадастровый учет по результатам межевания;

участок №381 - Образование земельного участка из земель, находящихся в государственной или муниципальной собственности (ЗУ260) с основным видом разрешенного использования - Для ведения личного подсобного хозяйства. Поставить на государственный кадастровый учет по результатам межевания;

участок №382 - Образование земельного участка из земель, находящихся в государственной или муниципальной собственности (ЗУ262) с основным видом разрешенного использования - Для ведения личного подсобного хозяйства. Поставить на государственный кадастровый учет по результатам межевания;

Документ создан в электронной форме. № 1348 от 27.05.2022. Исполнитель: Шулятникова О.А.
Страница 462 из 524. Страница создана: 26.05.2022 12:51

участок №383 - Образование земельного участка из земель, находящихся в государственной или муниципальной собственности (ЗУ263) с основным видом разрешенного использования - Для ведения личного подсобного хозяйства. Поставить на государственный кадастровый учет по результатам межевания;

участок №384 - Образование земельного участка из земель, находящихся в государственной или муниципальной собственности (ЗУ264) с основным видом разрешенного использования - Для ведения личного подсобного хозяйства. Поставить на государственный кадастровый учет по результатам межевания;

участок №385 - Образование земельного участка из земель, находящихся в государственной или муниципальной собственности (ЗУ266) с основным видом разрешенного использования - Для ведения личного подсобного хозяйства. Поставить на государственный кадастровый учет по результатам межевания;

участок №386 - Образование земельного участка из земель, находящихся в государственной или муниципальной собственности (ЗУ267) с основным видом разрешенного использования - Для ведения личного подсобного хозяйства. Поставить на государственный кадастровый учет по результатам межевания;

участок №387- Образование земельного участка из земель, находящихся в государственной или муниципальной собственности (ЗУ268) с основным видом разрешенного использования - Для ведения личного подсобного хозяйства. Поставить на государственный кадастровый учет по результатам межевания;

участок №388- Образование земельного участка из земель, находящихся в государственной или муниципальной собственности (ЗУ269) с основным видом разрешенного использования - Для ведения личного подсобного хозяйства. Поставить на государственный кадастровый учет по результатам межевания;

участок №389- Образование земельного участка из земель, находящихся в государственной или муниципальной собственности (ЗУ270) с основным видом разрешенного использования - Для ведения личного подсобного хозяйства. Поставить на государственный кадастровый учет по результатам межевания;

участок №390- Образование земельного участка из земель, находящихся в государственной или муниципальной собственности (ЗУ271) с основным видом разрешенного использования - Для ведения личного подсобного хозяйства. Поставить на государственный кадастровый учет по результатам межевания;

участок №391- Образование земельного участка из земель, находящихся в государственной или муниципальной собственности (ЗУ272) с основным видом разрешенного использования - Для ведения личного подсобного хозяйства. Поставить на государственный кадастровый учет по результатам межевания;

Документ создан в электронной форме. № 1348 от 27.05.2022. Исполнитель: Шулятникова О.А.
Страница 463 из 524. Страница создана: 26.05.2022 12:51

участок №392- Образование земельного участка из земель, находящихся в государственной или муниципальной собственности (ЗУ273) с основным видом разрешенного использования - Для ведения личного подсобного хозяйства. Поставить на государственный кадастровый учет по результатам межевания;

участок №393- Образование земельного участка из земель, находящихся в государственной или муниципальной собственности (ЗУ274) с основным видом разрешенного использования - Для ведения личного подсобного хозяйства. Поставить на государственный кадастровый учет по результатам межевания;

6. ВЫВОДЫ:

Проект межевания территории разработан в границах территории кадастрового квартала №59:18:1360101 в соответствии с муниципальным контрактом.

В границах проектируемой территории границы 56 земельных участков требуют уточнения, 63 участка требуют исправления реестровых ошибок в местоположении границ, образуется 274 земельных участка в том числе 14 участков путем перераспределения с землями находящимися в государственной или муниципальной собственности, 12 участков под малоэтажной многоквартирной жилой застройкой.

Доступ (проход или проезд от земельных участков общего пользования) к образуемым земельным участкам осуществляется посредством земель общего пользования.

Установление публичных сервитутов в границах проектируемой территории проектом не предусматривается.

В отношении земельных участков с кадастровыми номерами 59:18:1360101:141, 59:18:1360101:2012, 59:18:1360101:280, 59:18:1360101:281, 59:18:1360101:2173, 59:18:1360101:32, 59:18:1360101:2034, 59:18:1360101:2191, 59:18:1360101:294, 59:18:1360101:179, 59:18:1360101:1915, 59:18:1360101:2194, 59:18:1360101:266, 59:18:1360101:1925, 59:18:1360101:2036 работы не проводились, так как границы установлены корректно.

В отношении 186 земельных участков работы не проводились, так как данные земельные участки не идентифицированы.

Проектируемые земельные участки относятся к категории земель – Земли населенных пунктов.

Документ создан в электронной форме. № 1348 от 27.05.2022. Исполнитель: Шулятникова О.А.
Страница 464 из 524. Страница создана: 26.05.2022 12:51

ПРИЛОЖЕНИЯ

Документ создан в электронной форме. № 1348 от 27.05.2022. Исполнитель: Шулятникова О.А.
Страница 465 из 524. Страница создана: 26.05.2022 12:51

Экспликация земельных участков фактического землепользования

№ п/п	Кадастровый номер земельного участка	Адрес земельного участка	Вид права на земельный участок	Вид разрешенного использования	Площадь по документам м^2	Примечание
1	2	3	5	6	7	8
1	59:18:1360101:1	*край Пермский, г. Добрянка, п. Ярино, ул. Мира.*		Для ведения личного подсобного хозяйства	1290	Декларированная площадь
2	59:18:1360101:2	Пермский край, г Добрянка, п Ярино, ул Заречная		Для ведения личного подсобного хозяйства	1500	Декларированная площадь
3	59:18:1360101:3	Пермский край, г Добрянка, п Ярино, ул Октябрьская		Для ведения личного подсобного хозяйства	682	Декларированная площадь
4	59:18:1360101:4	Пермский край, г Добрянка, п Ярино, ул Заречная		Для ведения личного подсобного хозяйства	2840+/-19	Уточненная площадь
5	59:18:1360101:5	Почтовый адрес ориентира: Пермский край, город Добрянка, поселок Ярино, ул Лесная, д 2		Строительство, реконструкция и эксплуатация индивидуальных жилых домов, состоящих из комнат, а так же помещений вспомогательного использования, предназначенных для удовлетворения гражданами бытовых и иных нужд (отдельно стоящие жилые дома с участками с	2425 +/-17	Уточненная площадь

Документ создан в электронной форме. № 1348 от 27.05.2022. Исполнитель: Шулятникова О.А.
Страница 466 из 524. Страница создана: 26.05.2022 12:51

				количеством не более трех этажей (включая подземные), предназначенные для круглогодичного проживания одной семьи		
6	59:18:1360101:6	край Пермский, г. Добрянка, п. Ярино, ул. Советская.		Для ведения личного подсобного хозяйства	2040	Декларированная площадь
7	59:18:1360101:7	Почтовый адрес ориентира: Пермский край, г Добрянка, п Ярино, ул Советская		Для ведения личного подсобного хозяйства	500	Декларированная площадь
8	59:18:1360101:8	Почтовый адрес ориентира: Пермский край, г Добрянка, п Ярино		Для ведения личного подсобного хозяйства	1500	Декларированная площадь
9	59:18:1360101:9	Почтовый адрес ориентира: Пермский край, г Добрянка, п Ярино, ул Мира д.2(4)		Для ведения личного подсобного хозяйства	4831 +/-24	Уточненная площадь
10	59:18:1360101:10	Почтовый адрес ориентира: Пермский край, г Добрянка, п Ярино, ул Лесная		Для ведения личного подсобного хозяйства	1197	Декларированная площадь
11	59:18:1360101:11	Почтовый адрес ориентира: Пермский край, г Добрянка, п Ярино, ул Пионерская		Для ведения личного подсобного хозяйства	500	Декларированная площадь
12	59:18:1360101:12	Почтовый адрес ориентира: Пермский край, г Добрянка, п Ярино, ул Пионерская		Для ведения личного подсобного хозяйства	1589	Декларированная площадь
13	59:18:1360101:13	Почтовый адрес ориентира: Пермский край, Добрянский р-н, с/п Дивьинское, п Ярино		Для ведения личного подсобного хозяйства	1658	Декларированная площадь

Документ создан в электронной форме. № 1348 от 27.05.2022. Исполнитель: Шулятникова О.А.
Страница 467 из 524. Страница создана: 26.05.2022 12:51

14	59:18:1360101:14	Почтовый адрес ориентира: Пермский край, г Добрянка, п Ярино, ул Рабочая		Для ведения личного подсобного хозяйства	600	Декларированная площадь
15	59:18:1360101:15	Почтовый адрес ориентира: Пермский край, г Добрянка, п Ярино, ул Октябрьская		Для ведения личного подсобного хозяйства	2000	Декларированная площадь
16	59:18:1360101:16	Почтовый адрес ориентира: Пермский край, г Добрянка, п Ярино, ул Советская		Для ведения личного подсобного хозяйства	805	Декларированная площадь
17	59:18:1360101:17	618730, Пермский край, Город Добрянка, Поселок Ярино, Улица Советская, Дом 16		Для ведения личного подсобного хозяйства	512	Декларированная площадь
18	59:18:1360101:18	Почтовый адрес ориентира: Пермский край, г Добрянка, п Ярино, ул Логовая		Для ведения личного подсобного хозяйства	2121	Декларированная площадь
19	59:18:1360101:19	Почтовый адрес ориентира: Пермский край, Добрянский р-н, с/п Дивьинское, п Ярино, ул Пионерская		Для ведения личного подсобного хозяйства	764	Декларированная площадь
20	59:18:1360101:20	Почтовый адрес ориентира: Пермский край, г Добрянка, п Ярино, ул Советская		Для ведения личного подсобного хозяйства	1500	Декларированная площадь
21	59:18:1360101:21	Почтовый адрес ориентира: Пермский край, г Добрянка, п Ярино, ул Мира		Для ведения личного подсобного хозяйства	600	Декларированная площадь
22	59:18:1360101:22	Почтовый адрес ориентира: Пермский край, г Добрянка, п Ярино, ул Мира		Для ведения личного подсобного хозяйства	1320	Декларированная площадь
23	59:18:1360101:23	Почтовый адрес ориентира: Пермский край, г Добрянка, п Ярино, ул Советская		Для ведения личного подсобного хозяйства	1164	Декларированная площадь

24	59:18:1360101:24	Почтовый адрес ориентира: Пермский край, г Добрянка, п Ярино, ул Рабочая, 1		Для ведения личного подсобного хозяйства	3664	Уточненная площадь
25	59:18:1360101:25	Почтовый адрес ориентира: Пермский край, г Добрянка, п Ярино, ул Советская		Для ведения личного подсобного хозяйства	650	Декларированная площадь
26	59:18:1360101:26	Почтовый адрес ориентира: Пермский край, г Добрянка, п Ярино, ул Советская		Для ведения личного подсобного хозяйства	1044	Декларированная площадь
27	59:18:1360101:27	Пермский край, г Добрянка, п Ярино, ул Логовая, 10		Для ведения личного подсобного хозяйства	3600	Декларированная площадь
28	59:18:1360101:28	Почтовый адрес ориентира: Пермский край, г Добрянка, п Ярино, ул Мира		Для ведения личного подсобного хозяйства	682	Декларированная площадь
29	59:18:1360101:29	Почтовый адрес ориентира: Пермский край, г Добрянка, п Ярино, ул Лесная		Для ведения личного подсобного хозяйства	986	Декларированная площадь
30	59:18:1360101:30	Почтовый адрес ориентира: Пермский край, г Добрянка, п Ярино, пер. Железнодорожный, д.5		Для ведения личного подсобного хозяйства	1500	Декларированная площадь
31	59:18:1360101:31	Почтовый адрес ориентира: Пермский край, г Добрянка, п Ярино, ул Железнодорожная		Для ведения личного подсобного хозяйства	2500	Декларированная площадь
32	59:18:1360101:32	618730, Пермский край, Город Добрянка, Поселок Ярино, Улица Логовая, д.12		Для ведения личного подсобного хозяйства	2051 +/-9	Уточненная площадь
33	59:18:1360101:33	Почтовый адрес ориентира: Пермский край, г Добрянка, п Ярино, ул Мира		Для ведения личного подсобного хозяйства	2788	Декларированная площадь

Документ создан в электронной форме. № 1348 от 27.05.2022. Исполнитель: Шулятникова О.А.
Страница 469 из 524. Страница создана: 26.05.2022 12:51

34	59:18:1360101:34	Почтовый адрес ориентира: Пермский край, г Добрянка, п Ярино		Для ведения личного подсобного хозяйства	1300	Декларированная площадь
35	59:18:1360101:35	Почтовый адрес ориентира: Пермский край, г Добрянка, п Ярино, ул Заречная		Для ведения личного подсобного хозяйства	1500	Декларированная площадь
36	59:18:1360101:36	Почтовый адрес ориентира: Пермский край, г Добрянка, п Ярино, ул Октябрьская		Для ведения личного подсобного хозяйства	600	Декларированная площадь
37	59:18:1360101:37	Почтовый адрес ориентира: Пермский край, Добрянский район, г Добрянка, п Ярино, ул Заречная, 44		Для ведения личного подсобного хозяйства	1500	Декларированная площадь
38	59:18:1360101:38	Почтовый адрес ориентира: Пермский край, Добрянский район, г Добрянка, п Ярино, ул Заречная, 44		Для ведения личного подсобного хозяйства	1200	Декларированная площадь
39	59:18:1360101:39	Почтовый адрес ориентира: Пермский край, г Добрянка, п Ярино		Для ведения личного подсобного хозяйства	1500	Декларированная площадь
40	59:18:1360101:40 (входит в ЕЗ :42)	Почтовый адрес ориентира: Пермский край, г Добрянка, п Ярино, ул Пионерская, 4			640	Декларированная площадь
41	59:18:1360101:41 (входит в ЕЗ :42)	Почтовый адрес ориентира: Пермский край, г Добрянка, п Ярино, ул Пионерская, 4			110	Декларированная площадь
42	59:18:1360101:42	Почтовый адрес ориентира: Пермский край, г Добрянка, п Ярино, ул Пионерская, 4		для размещения существующего жилого дома	749	Декларированная площадь
43	59:18:1360101:43	Пермский край, г Добрянка, п Ярино, ул Рабочая, 5		Для ведения личного подсобного хозяйства	2573+/-	Уточненная площадь
44	59:18:1360101:45	Почтовый адрес ориентира: Пермский край, г Добрянка, п Ярино, ул Октябрьская		Для ведения личного подсобного хозяйства	1947	Декларированная площадь
45	59:18:1360101:46	Пермский край, г Добрянка, п Ярино, ул Лесная, 20		Для ведения	400	Уточненная

				личного подсобного хозяйства		площадь
46	59:18:1360101:47	Почтовый адрес ориентира: Пермский край, г Добрянка, п Ярино, ул Железнодорожная		Для ведения личного подсобного хозяйства	600	Декларированная площадь
47	59:18:1360101:48	Почтовый адрес ориентира: Пермский край, г Добрянка, п Ярино, ул Советская		Для ведения личного подсобного хозяйства	961	Декларированная площадь
48	59:18:1360101:49	Почтовый адрес ориентира: Пермский край, г Добрянка, п Ярино, ул Логовая		Для ведения личного подсобного хозяйства	1500	Декларированная площадь
49	59:18:1360101:50	Пермский край, г Добрянка, п Ярино, ул Ключевая, 3		Для ведения личного подсобного хозяйства	2100 +/-0	Уточненная площадь
50	59:18:1360101:51	Почтовый адрес ориентира: Пермский край, г Добрянка, п Ярино, ул Советская		Для ведения личного подсобного хозяйства	945	Декларированная площадь
51	59:18:1360101:52	Почтовый адрес ориентира: Пермский край, г Добрянка, п Ярино, ул Рабочая		Для ведения личного подсобного хозяйства	1487	Декларированная площадь
52	59:18:1360101:53	Почтовый адрес ориентира: Пермский край, г Добрянка, п Ярино, ул Октябрьская		Для ведения личного подсобного хозяйства	184	Декларированная площадь
53	59:18:1360101:54	Почтовый адрес ориентира: Пермский край, г Добрянка, п Ярино, ул Мира		Для ведения личного подсобного хозяйства	1800	Декларированная площадь
54	59:18:1360101:55	Почтовый адрес ориентира: Пермский край, г Добрянка, п Ярино, ул Заречная, д 4		Для ведения личного подсобного хозяйства	2900 +/-19	Уточненная площадь

55	59:18:1360101:56	Почтовый адрес ориентира: Пермский край, г Добрянка, п Ярино, ул Заречная		Для ведения личного подсобного хозяйства	1000	Декларированная площадь
56	59:18:1360101:57	Почтовый адрес ориентира: Пермский край, г Добрянка, п Ярино, ул Заречная, д 15		Для ведения личного подсобного хозяйства	4061	Декларированная площадь
57	59:18:1360101:58	Почтовый адрес ориентира: Пермский край, г Добрянка, п Ярино, ул Логовая, д.3		Для ведения личного подсобного хозяйства	1800	Декларированная площадь
58	59:18:1400101:57	618730, Пермский край, г Добрянка, п Ярино, ул Заречная, д 37		Для ведения личного подсобного хозяйства	1650 +/-8	Уточненная площадь
59	59:18:1360101:59	Пермский край, г Добрянка, п Ярино, ул Заречная, 35		Для ведения личного подсобного хозяйства	1800	Декларированная площадь
60	59:18:1360101:60	Почтовый адрес ориентира: Пермский край, г Добрянка, п Ярино, ул Логовая		Для ведения личного подсобного хозяйства	1800	Декларированная площадь
61	59:18:1360101:61	Почтовый адрес ориентира: Пермский край, г Добрянка, п Ярино, ул Лесная		Для ведения личного подсобного хозяйства	1300	Декларированная площадь
62	59:18:1360101:62	Пермский край, г Добрянка, п Ярино, ул Пионерская		Для ведения личного подсобного хозяйства	3000	Декларированная площадь
63	59:18:1360101:63	Пермский край, г Добрянка, п Ярино, ул Лесная, 24		Для ведения личного подсобного хозяйства	1500	Декларированная площадь
64	59:18:1360101:64	Почтовый адрес ориентира: Пермский край, г Добрянка, п Ярино, ул Заречная		Для ведения личного подсобного хозяйства	1500	Декларированная площадь

Документ создан в электронной форме. № 1348 от 27.05.2022. Исполнитель: Шулятникова О.А.
Страница 472 из 524. Страница создана: 26.05.2022 12:51

65	59:18:1360101:65	Пермский край, город Добрянка, поселок Ярино, ул Советская, д 16, кв 1		Для ведения личного подсобного хозяйства	947 +/-11	Уточненная площадь
66	59:18:1360101:66	Почтовый адрес ориентира: Пермский край, г Добрянка, п Ярино, ул Заречная		Для ведения личного подсобного хозяйства	2500	Декларированная площадь
67	59:18:1360101:67	Почтовый адрес ориентира: Пермский край, г Добрянка, п Ярино, ул Заречная		Для ведения личного подсобного хозяйства	2000	Декларированная площадь
68	59:18:1360101:68	Почтовый адрес ориентира: Пермский край, г Добрянка, п Ярино, ул Мира, д.9		Для ведения личного подсобного хозяйства	2200	Декларированная площадь
69	59:18:1360101:70	Почтовый адрес ориентира: Пермский край, г Добрянка, п Ярино, ул Заречная		Для ведения личного подсобного хозяйства	1500	Декларированная площадь
70	59:18:1360101:71	Почтовый адрес ориентира: Пермский край, Добрянский р-н, с/п Дивьинское, п Ярино, ул Заречная, 45		Для ведения личного подсобного хозяйства	2169+/-	Уточненная площадь
71	59:18:1360101:72	Почтовый адрес ориентира: Пермский край, г Добрянка, п Ярино, ул Пионерская		Для ведения личного подсобного хозяйства	1500	Декларированная площадь
72	59:18:1360101:73	Почтовый адрес ориентира: Пермский край, г Добрянка, п Ярино, ул Заречная, д.16		Для ведения личного подсобного хозяйства	2200	Декларированная площадь
73	59:18:1360101:74	Почтовый адрес ориентира: Пермский край, г Добрянка, п Ярино, ул Мира, д.26		Для ведения личного подсобного хозяйства	2400	Декларированная площадь
74	59:18:1360101:75	Почтовый адрес ориентира: Пермский край, г Добрянка, п Ярино, ул Заречная		Для ведения личного подсобного хозяйства	2000	Декларированная площадь

Документ создан в электронной форме. № 1348 от 27.05.2022. Исполнитель: Шулятникова О.А.
Страница 473 из 524. Страница создана: 26.05.2022 12:51

75	59:18:1360101:76	Почтовый адрес ориентира: Пермский край, г Добрянка, п Ярино, ул Рабочая		Для ведения личного подсобного хозяйства	1500	Декларированная площадь
76	59:18:1360101:77	Почтовый адрес ориентира: Пермский край, г Добрянка, п Ярино, ул Рабочая		Для ведения личного подсобного хозяйства	800	Декларированная площадь
77	59:18:1360101:78	Почтовый адрес ориентира: Пермский край, Добрянский р-н, с/п Дивьинское, п Ярино, ул Лесная		Для ведения личного подсобного хозяйства	1400	Декларированная площадь
78	59:18:1360101:79	Почтовый адрес ориентира: Пермский край, г Добрянка, п Ярино, ул Пионерская, д.9		Для ведения личного подсобного хозяйства	1500	Декларированная площадь
79	59:18:1360101:80	Почтовый адрес ориентира: Пермский край, г Добрянка, п Ярино, ул Пионерская		Для ведения личного подсобного хозяйства	1200	Декларированная площадь
80	59:18:1360101:81	Почтовый адрес ориентира: Пермский край, г Добрянка, п Ярино, ул Заречная		Для ведения личного подсобного хозяйства	1700	Декларированная площадь
81	59:18:1360101:82	Почтовый адрес ориентира: Пермский край, г Добрянка, п Ярино, ул Заречная, д.11		Для ведения личного подсобного хозяйства	2200	Декларированная площадь
82	59:18:1360101:84	Почтовый адрес ориентира: Пермский край, г Добрянка, п Ярино, ул Пионерская		Для ведения личного подсобного хозяйства	1500	Декларированная площадь
83	59:18:1360101:85	Почтовый адрес ориентира: Пермский край, г Добрянка, п Ярино, ул Лесная, д 26		Для ведения личного подсобного хозяйства	1647 +/-14	Уточненная площадь
84	59:18:1360101:86	Пермский край, Добрянский р-н, пгт Добрянское, д Ярино, ул Лесная, д.15		Для ведения личного подсобного хозяйства	1448	Декларированная площадь

Документ создан в электронной форме. № 1348 от 27.05.2022. Исполнитель: Шулятникова О.А.
Страница 474 из 524. Страница создана: 26.05.2022 12:51

85	59:18:1360101:87	Почтовый адрес ориентира: Пермский край, г Добрянка, п Ярино, ул Рабочая		Для ведения личного подсобного хозяйства	900+-/	Уточненная площадь
86	59:18:1360101:89	Почтовый адрес ориентира: Пермский край, г Добрянка, п Ярино, ул Логовая		Для ведения личного подсобного хозяйства	2100	Декларированная площадь
87	59:18:1360101:90	618730, Пермский край, Город Добрянка, Поселок Ярино, Улица Октябрьская, д. 2в		Для ведения личного подсобного хозяйства	1500	Декларированная площадь
88	59:18:1360101:91	Почтовый адрес ориентира: Пермский край, г Добрянка, п Ярино, ул Заречная		Для ведения личного подсобного хозяйства	2500	Декларированная площадь
89	59:18:1360101:92	Почтовый адрес ориентира: Пермский край, г Добрянка, п Ярино, ул Мира, д 24		Для ведения личного подсобного хозяйства	1700+/-	Уточненная площадь
90	59:18:1360101:93	Почтовый адрес ориентира: Пермский край, г Добрянка, п Ярино, ул Лесная		Для ведения личного подсобного хозяйства	1500	Декларированная площадь
91	59:18:1360101:94	Почтовый адрес ориентира: Пермский край, г Добрянка, п Ярино, ул. Лесная, д.14		Для ведения личного подсобного хозяйства	1500	Декларированная площадь
92	59:18:1360101:95	Почтовый адрес ориентира: Пермский край, г Добрянка, п Ярино, ул Лесная, д.5		Для ведения личного подсобного хозяйства	2167+/-	Уточненная площадь
93	59:18:1360101:96	Почтовый адрес ориентира: Пермский край, г Добрянка, п Ярино, ул Мира		Для ведения личного подсобного хозяйства	2500	Декларированная площадь
94	59:18:1360101:97	Почтовый адрес ориентира: Пермский край, г Добрянка, п Ярино, ул Рабочая		Для ведения личного подсобного хозяйства	1200	Декларированная площадь

Документ создан в электронной форме. № 1348 от 27.05.2022. Исполнитель: Шулятникова О.А.
Страница 475 из 524. Страница создана: 26.05.2022 12:51

95	59:18:1360101:98	Почтовый адрес ориентира: Пермский край, г Добрянка, п Ярино, ул Заречная		Для ведения личного подсобного хозяйства	1500	Декларированная площадь
96	59:18:1360101:99	Почтовый адрес ориентира: Пермский край, г Добрянка, п Ярино, ул Лесная		Для ведения личного подсобного хозяйства	1300	Декларированная площадь
97	59:18:1360101:100	Почтовый адрес ориентира: Пермский край, г Добрянка, п Ярино, ул Лесная		Для ведения личного подсобного хозяйства	1500	Декларированная площадь
98	59:18:1360101:101	Почтовый адрес ориентира: Пермский край, г Добрянка, п Ярино, ул Советская		Для ведения личного подсобного хозяйства	1500	Декларированная площадь
99	59:18:1360101:102	Почтовый адрес ориентира: Пермский край, г Добрянка, п Ярино, ул Заречная		Для ведения личного подсобного хозяйства	2500	Декларированная площадь
100	59:18:1360101:103	Пермский край, г Добрянка, п Ярино, ул Лесная, 13		Для ведения личного подсобного хозяйства	1453+/-	Уточненная площадь
101	59:18:1360101:104	618730, Пермский край, Город Добрянка, Поселок Ярино, Улица Пионерская		Для ведения личного подсобного хозяйства, огородничества	1500	Декларированная площадь
102	59:18:1360101:105	Пермский край, г Добрянка, п Ярино, ул Пионерская, 21		Для ведения личного подсобного хозяйства	1500	Декларированная площадь
103	59:18:1360101:106	Пермский край, г Добрянка, п Ярино, ул Заречная, 31		Для ведения личного подсобного хозяйства	2161	Декларированная площадь
104	59:18:1360101:107	Почтовый адрес ориентира: Пермский край, Добрянский р-н, с/п Дивьинское, п Ярино, ул Мира, 23		Для ведения личного подсобного хозяйства	750	Декларированная площадь

Документ создан в электронной форме. № 1348 от 27.05.2022. Исполнитель: Шулятникова О.А.
Страница 476 из 524. Страница создана: 26.05.2022 12:51

105	59:18:1360101:108	Пермский край, г Добрянка, п Ярино, ул Заречная, 24		Для ведения личного подсобного хозяйства	2000	Декларированная площадь
106	59:18:1360101:109	Почтовый адрес ориентира: Пермский край, г Добрянка, п Ярино, ул Заречная, д 41		Для ведения личного подсобного хозяйства	1500+/-	Уточненная площадь
107	59:18:1360101:110	Почтовый адрес ориентира: Пермский край, г Добрянка, п Ярино, ул Лесная, д.7		Для ведения личного подсобного хозяйства	1400+/-	Уточненная площадь
108	59:18:1360101:111	Почтовый адрес ориентира: Пермский край, г Добрянка, п Ярино		Для ведения личного подсобного хозяйства	2900	Декларированная площадь
109	59:18:1360101:113	Почтовый адрес ориентира: Пермский край, город Добрянка, поселок Ярино, ул Пионерская, д 19		Для ведения личного подсобного хозяйства	1500	Декларированная площадь
110	59:18:1360101:114	Почтовый адрес ориентира: Пермский край, г Добрянка, п Ярино, ул Заречная		Для ведения личного подсобного хозяйства	3000	Декларированная площадь
111	59:18:1360101:115	Почтовый адрес ориентира: Пермский край, г Добрянка, п Ярино, ул Заречная		Для ведения личного подсобного хозяйства	1500	Декларированная площадь
112	59:18:1360101:116	Почтовый адрес ориентира: Пермский край, г Добрянка, п Ярино, ул Рабочая		Для ведения личного подсобного хозяйства	800	Декларированная площадь
113	59:18:1360101:117	Почтовый адрес ориентира: Пермский край, г Добрянка, п Ярино, ул Рабочая		Для ведения личного подсобного хозяйства	1500	Декларированная площадь
114	59:18:1360101:118	Почтовый адрес ориентира: Пермский край, г Добрянка, п Ярино, ул Мира		Для ведения личного подсобного хозяйства	1500	Декларированная площадь

Документ создан в электронной форме. № 1348 от 27.05.2022. Исполнитель: Шулятникова О.А.
Страница 477 из 524. Страница создана: 26.05.2022 12:51

115	59:18:1360101:119	Почтовый адрес ориентира: Пермский край, г Добрянка, п Ярино, ул Пионерская		Для ведения личного подсобного хозяйства	1500	Декларированная площадь
116	59:18:1360101:120	Почтовый адрес ориентира: Пермский край, г Добрянка, п Ярино, ул Лесная		Для ведения личного подсобного хозяйства	1700	Декларированная площадь
117	59:18:1360101:121	Почтовый адрес ориентира: Пермский край, г Добрянка, п Ярино, ул Пионерская		Для ведения личного подсобного хозяйства	1500	Декларированная площадь
118	59:18:1360101:122	Почтовый адрес ориентира: Пермский край, г Добрянка, п Ярино, ул Пионерская		Для ведения личного подсобного хозяйства	1500	Декларированная площадь
119	59:18:1360101:123	Почтовый адрес ориентира: Пермский край, г Добрянка, п Ярино, ул Мира		Для ведения личного подсобного хозяйства	1900	Декларированная площадь
120	59:18:1360101:124	Почтовый адрес ориентира: Пермский край, г Добрянка, п Ярино, ул Лесная		Для ведения личного подсобного хозяйства	1200	Декларированная площадь
121	59:18:1360101:125	Почтовый адрес ориентира: Пермский край, г Добрянка, п Ярино, ул Октябрьская		Для ведения личного подсобного хозяйства	1500	Декларированная площадь
122	59:18:1360101:126	Почтовый адрес ориентира: Пермский край, г Добрянка, п Ярино, ул Мира		Для ведения личного подсобного хозяйства	1000	Декларированная площадь
123	59:18:1360101:127	Почтовый адрес ориентира: Пермский край, г Добрянка, п Ярино, ул Заречная		Для ведения личного подсобного хозяйства	1500	Декларированная площадь
124	59:18:1360101:128	Почтовый адрес ориентира: Пермский край, г Добрянка, п Ярино, ул Заречная		Для ведения личного подсобного хозяйства	1800	Декларированная площадь

125	59:18:1360101:129	618730, Пермский край, Город Добрянка, Поселок Ярино, Улица Мира, Дом 18		Для ведения личного подсобного хозяйства	2967 +/-19	Уточненная площадь
126	59:18:1360101:130	Почтовый адрес ориентира: Пермский край, г Добрянка, п Ярино, ул Мира		Для ведения личного подсобного хозяйства	2200	Декларированная площадь
127	59:18:1360101:131	Почтовый адрес ориентира: Пермский край, г Добрянка, п Ярино, ул Пионерская		Для ведения личного подсобного хозяйства	1200	Декларированная площадь
128	59:18:1360101:132	Почтовый адрес ориентира: Пермский край, г Добрянка, п Ярино, ул Мира, д.15		Для ведения личного подсобного хозяйства	2607	Декларированная площадь
129	59:18:1360101:133	Почтовый адрес ориентира: Пермский край, город Добрянка, поселок Ярино, ул Заречная, д 26		Для ведения личного подсобного хозяйства, огородничества	1600	Декларированная площадь
130	59:18:1360101:134	Почтовый адрес ориентира: Пермский край, г Добрянка, п Ярино, ул Логовая		Для ведения личного подсобного хозяйства	2500	Декларированная площадь
131	59:18:1360101:135	Пермский край, г Добрянка, п Ярино, ул Рабочая, д.3		Для ведения личного подсобного хозяйства	2000	Декларированная площадь
132	59:18:1360101:136	Почтовый адрес ориентира: Пермский край, Добрянский район, г Добрянка, п Ярино, ул Мира, 12		Для ведения личного подсобного хозяйства	2500	Декларированная площадь
133	59:18:1360101:137	Почтовый адрес ориентира: Пермский край, г Добрянка, п Ярино, ул Лесная		Для ведения личного подсобного хозяйства	1500	Декларированная площадь
134	59:18:1360101:138	Пермский край, г Добрянка, п Ярино, ул Логовая, 5		Для ведения личного подсобного хозяйства	2600	Уточненная площадь
135	59:18:1360101:139	Почтовый адрес ориентира: Пермский край, г Добрянка, п Ярино, ул Рабочая, д.2		Для ведения личного подсобного хозяйства	1500	Декларированная площадь
136	59:18:1360101:140	Пермский край, г Добрянка, п Ярино, ул Советская, д 29		Для ведения личного подсобного хозяйства	1500	Декларированная площадь
137	59:18:1360101:141	Почтовый адрес ориентира: Пермский край, г		Для ведения	700 +/-5.33	Уточненная

Документ создан в электронной форме. № 1348 от 27.05.2022. Исполнитель: Шулятникова О.А.
Страница 479 из 524. Страница создана: 26.05.2022 12:51

		Добрянка, п Ярино, ул Мира		личного подсобного хозяйства		площадь
138	59:18:1360101:143	Почтовый адрес ориентира: Пермский край, Добрянский район, г Добрянка, п Ярино, ул Рабочая, 8		Для ведения личного подсобного хозяйства	1500	Декларированная площадь
139	59:18:1360101:144	Почтовый адрес ориентира: Пермский край, г Добрянка, п Ярино, ул Рабочая		Для ведения личного подсобного хозяйства	1500	Декларированная площадь
140	59:18:1360101:145	Почтовый адрес ориентира: Пермский край, г Добрянка, п Ярино, ул Лесная		Для ведения личного подсобного хозяйства	1000	Декларированная площадь
141	59:18:1360101:146	Почтовый адрес ориентира: Пермский край, г Добрянка, п Ярино, ул Заречная		Для ведения личного подсобного хозяйства	4000	Декларированная площадь
142	59:18:1360101:147	Почтовый адрес ориентира: Пермский край, г Добрянка, п Ярино, ул Логовая		Для ведения личного подсобного хозяйства	2800	Декларированная площадь
143	59:18:1360101:148	Почтовый адрес ориентира: Пермский край, г Добрянка, п Ярино, ул Лесная		Для ведения личного подсобного хозяйства	1200	Декларированная площадь
144	59:18:1360101:149	Почтовый адрес ориентира: Пермский край, г Добрянка, п Ярино, ул Лесная		Для ведения личного подсобного хозяйства	1500	Декларированная площадь
145	59:18:1360101:150	Пермский край, г Добрянка, п Ярино, ул Советская		Для ведения личного подсобного хозяйства	600	Декларированная площадь
146	59:18:1360101:153	Почтовый адрес ориентира: Пермский край, г Добрянка, п Ярино, ул Железнодорожная		Для ведения личного подсобного хозяйства	1200	Декларированная площадь
147	59:18:1360101:154	Почтовый адрес ориентира: Пермский край, г Добрянка, п Ярино, ул Советская,		Для ведения личного подсобного хозяйства	1300	Декларированная площадь
148	59:18:1360101:155	Почтовый адрес ориентира: Пермский край, г Добрянка, п Ярино, ул Логовая		Для ведения личного подсобного хозяйства	1500	Декларированная площадь
149	59:18:1360101:156	Почтовый адрес ориентира: Пермский край, г Добрянка, п Ярино, ул Лесная		Для ведения личного подсобного хозяйства	1500	Декларированная площадь
150	59:18:1360101:157	Почтовый адрес ориентира: 618740, Пермский край, г Добрянка, п Ярино, ул Мира, д.2а		Для ведения личного подсобного хозяйства	3000	Декларированная площадь
151	59:18:1360101:158	Почтовый адрес ориентира: Пермский край, г Добрянка, п Ярино, ул Мира		Для ведения личного подсобного хозяйства	1700	Декларированная площадь

152	59:18:1360101:159	Пермский край, г Добрянка, п Ярино, ул Мира		Для ведения личного подсобного хозяйства	3000	Декларированная площадь
153	59:18:1360101:160	Пермский край, г Добрянка, п Ярино, ул Заречная, 25		Для ведения личного подсобного хозяйства	2200	Декларированная площадь
154	59:18:1360101:161	Почтовый адрес ориентира: Пермский край, г Добрянка, п Ярино, ул Ключевая		Для ведения личного подсобного хозяйства	1400	Декларированная площадь
155	59:18:1360101:162	Почтовый адрес ориентира: Пермский край, г Добрянка, п Ярино, ул Заречная		Для ведения личного подсобного хозяйства	1500	Декларированная площадь
156	59:18:1360101:163	Почтовый адрес ориентира: Пермский край, г Добрянка, п Ярино, ул Заречная		Для ведения личного подсобного хозяйства	1300	Декларированная площадь
157	59:18:1360101:164	Почтовый адрес ориентира: Пермский край, г Добрянка, п Ярино, ул Заречная		Для ведения личного подсобного хозяйства	1500	Декларированная площадь
158	59:18:1360101:166	Почтовый адрес ориентира: Пермский край, г Добрянка, п Ярино, ул Мира		Для ведения личного подсобного хозяйства	1300	Декларированная площадь
159	59:18:1360101:167	Почтовый адрес ориентира: Пермский край, Добрянский район, г Добрянка, п Ярино, ул Рабочая		Для ведения личного подсобного хозяйства	2400	Декларированная площадь
160	59:18:1360101:168	Почтовый адрес ориентира: Пермский край, г Добрянка, п Ярино, ул Рабочая		Для ведения личного подсобного хозяйства	1500	Декларированная площадь
161	59:18:1360101:169	Пермский край, г Добрянка, п Ярино, ул Рабочая, д.15(11 по факту)		Для ведения личного подсобного хозяйства	2472 +/-17	Уточненная площадь
162	59:18:1360101:171	Почтовый адрес ориентира: Пермский край, г Добрянка, п Ярино, ул Заречная		Для ведения личного подсобного хозяйства	600	Декларированная площадь
163	59:18:1360101:172	Почтовый адрес ориентира: Пермский край, г Добрянка, п Ярино, ул Лесная		Для ведения личного подсобного хозяйства	1500	Декларированная площадь
164	59:18:1360101:173	Пермский край, г Добрянка, п Ярино, ул Советская, д 2б		Для ведения личного подсобного хозяйства	1500	Декларированная площадь
165	59:18:1360101:174	Почтовый адрес ориентира: Пермский край, г Добрянка, п Ярино, ул Заречная		Для ведения личного подсобного хозяйства	1000	Декларированная площадь
166	59:18:1360101:175	Почтовый адрес ориентира: Пермский край, г Добрянка, п Ярино, ул Вышка		Для ведения личного подсобного	3000	Декларированная площадь

				хозяйства		
167	59:18:1360101:176	Почтовый адрес ориентира: Пермский край, г Добрянка, п Ярино, ул Логовая		Для ведения личного подсобного хозяйства	1000	Декларированная площадь
168	59:18:1360101:177	Почтовый адрес ориентира: Пермский край, г Добрянка, п Ярино, ул Пионерская		Для ведения личного подсобного хозяйства	1500	Декларированная площадь
169	59:18:1360101:178	Почтовый адрес ориентира: Пермский край, г Добрянка, п Ярино, ул Советская		Для ведения личного подсобного хозяйства	3000	Декларированная площадь
170	59:18:1360101:179	Пермский край, г Добрянка, п Ярино, ул Октябрьская, 16		Для ведения личного подсобного хозяйства	1700	Уточненная площадь
171	59:18:1360101:183	Пермский край, г Добрянка, д Ярино, ул Ключевая, д 2		Для ведения личного подсобного хозяйства	1500 +/-10	Уточненная площадь
172	59:18:1360101:184	Почтовый адрес ориентира: Пермский край, г Добрянка, п Ярино, ул Заречная		Для ведения личного подсобного хозяйства	1900	Декларированная площадь
173	59:18:1360101:185	Пермский край, г Добрянка, п Ярино, ул Заречная		Для ведения личного подсобного хозяйства	1500	Декларированная площадь
174	59:18:1360101:186	Почтовый адрес ориентира: Пермский край, г Добрянка, п Ярино, ул Мира		Для ведения личного подсобного хозяйства	1500	Декларированная площадь
175	59:18:1360101:188	Почтовый адрес ориентира: Пермский край, г Добрянка, п Ярино, ул Логовая		Для ведения личного подсобного хозяйства	600	Декларированная площадь
176	59:18:1360101:190	Почтовый адрес ориентира: Пермский край, г Добрянка, п Ярино, ул Железнодорожная		Для ведения личного подсобного хозяйства	3000	Декларированная площадь
177	59:18:1360101:191	Почтовый адрес ориентира: Пермский край, г Добрянка, п Ярино, ул Советская		Для ведения личного подсобного хозяйства	800	Декларированная площадь
178	59:18:1360101:192	Почтовый адрес ориентира: Пермский край, г Добрянка, п Ярино		Для ведения личного подсобного хозяйства	1500	Декларированная площадь
179	59:18:1360101:193	Почтовый адрес ориентира: Пермский край, г Добрянка, п Ярино		Для ведения личного подсобного хозяйства	1500	Декларированная площадь
180	59:18:1360101:194	Почтовый адрес ориентира: Пермский край, г Добрянка, п Ярино		Для ведения личного подсобного хозяйства	1500	Декларированная площадь
181	59:18:1360101:195	Почтовый адрес ориентира: Пермский край, г		Для ведения	1500	Декларированная

		Добрянка, п Ярино		личного подсобного хозяйства		площадь
182	59:18:1360101:196	Почтовый адрес ориентира: Пермский край, Добрянский р-н, п Ярино, ул Лесная		Для ведения личного подсобного хозяйства	1500	Декларированная площадь
183	59:18:1360101:197	Почтовый адрес ориентира: Пермский край, г Добрянка, п Ярино, ул Логовая		Для ведения личного подсобного хозяйства	1500	Декларированная площадь
184	59:18:1360101:198	Пермский край, г Добрянка, п Ярино		Для ведения личного подсобного хозяйства	1500	Декларированная площадь
185	59:18:1360101:199	Почтовый адрес ориентира: Пермский край, г Добрянка, п Ярино, ул Октябрьская		Для ведения личного подсобного хозяйства	1200	Декларированная площадь
186	59:18:1360101:201	Почтовый адрес ориентира: Пермский край, г Добрянка, п Ярино, ул Мира		Для ведения личного подсобного хозяйства	2500	Декларированная площадь
187	59:18:1360101:202	Почтовый адрес ориентира: Пермский край, г Добрянка, п Ярино, ул Мира		Для ведения личного подсобного хозяйства	800	Декларированная площадь
188	59:18:1360101:203	Почтовый адрес ориентира: Пермский край, г Добрянка, п Ярино, ул Мира		Для ведения личного подсобного хозяйства	800	Декларированная площадь
189	59:18:1360101:205	Пермский край, Добрянский район, г Добрянка, п Ярино, ул Лесная, 11		Для ведения личного подсобного хозяйства	2100+/-	Уточненная площадь
190	59:18:1360101:206	Почтовый адрес ориентира: Пермский край, г Добрянка, п Ярино, ул Заречная, 47		Для ведения личного подсобного хозяйства	1500	Декларированная площадь
191	59:18:1360101:208	Почтовый адрес ориентира: Пермский край, г Добрянка, п Ярино		Для ведения личного подсобного хозяйства	1500	Декларированная площадь
192	59:18:1360101:209	Почтовый адрес ориентира: Пермский край, г Добрянка, п Ярино		Для ведения личного подсобного хозяйства	1500	Декларированная площадь
193	59:18:1360101:210	Почтовый адрес ориентира: Пермский край, г Добрянка, п Ярино		Для ведения личного подсобного хозяйства	1500	Декларированная площадь
194	59:18:1360101:211	618730, Пермский край, Город Добрянка, Поселок Ярино, Улица Ключевая, д.4		Для ведения личного подсобного хозяйства	1900 +/-15	Уточненная площадь
195	59:18:1360101:212	Почтовый адрес ориентира: Пермский край, г Добрянка, п Ярино, ул Заречная		Для ведения личного подсобного хозяйства	2400	Декларированная площадь

Документ создан в электронной форме. № 1348 от 27.05.2022. Исполнитель: Шулятникова О.А.
Страница 483 из 524. Страница создана: 26.05.2022 12:51

196	59:18:1360101:214	Пермский край, г Добрянка, п Ярино, ул Рабочая, 7		Для ведения личного подсобного хозяйства	3020	Декларированная площадь
197	59:18:1360101:215	Почтовый адрес ориентира: Пермский край, г Добрянка, п Ярино, ул Мира		Для ведения личного подсобного хозяйства	2500	Декларированная площадь
198	59:18:1360101:216	Пермский край, г Добрянка, п Ярино, ул Советская, д 31		Для ведения личного подсобного хозяйства	1000	Декларированная площадь
199	59:18:1360101:217	Пермский край, г Добрянка, п Ярино, ул Железнодорожная		Для ведения личного подсобного хозяйства	1500	Декларированная площадь
200	59:18:1360101:218	Почтовый адрес ориентира: Пермский край, г Добрянка, п Ярино, ул Советская		Для ведения личного подсобного хозяйства	1000	Декларированная площадь
201	59:18:1360101:219	Почтовый адрес ориентира: Пермский край, г Добрянка, п Ярино, ул Октябрьская		Для ведения личного подсобного хозяйства	1000	Декларированная площадь
202	59:18:1360101:220	Почтовый адрес ориентира: Пермский край, г Добрянка, п Ярино, ул Рабочая		Для ведения личного подсобного хозяйства	900	Декларированная площадь
203	59:18:1360101:221	Почтовый адрес ориентира: Пермский край, г Добрянка, п Ярино, ул Заречная		Для ведения личного подсобного хозяйства	3000	Декларированная площадь
204	59:18:1360101:222	Почтовый адрес ориентира: Пермский край, г Добрянка, п Ярино, ул Заречная		Для ведения личного подсобного хозяйства	1500	Декларированная площадь
205	59:18:1360101:223	Почтовый адрес ориентира: Пермский край, г Добрянка, п Ярино, ул Советская		Для ведения личного подсобного хозяйства	1500	Декларированная площадь
206	59:18:1360101:224	Почтовый адрес ориентира: Пермский край, г Добрянка, п Ярино, ул Заречная		Для ведения личного подсобного хозяйства	1200	Декларированная площадь
207	59:18:1360101:225	Почтовый адрес ориентира: Пермский край, г Добрянка, п Ярино		Для ведения личного подсобного хозяйства	1500	Декларированная площадь
208	59:18:1360101:226	Пермский край, г Добрянка, п Ярино, ул Мира, 8		Для сенокошения	545	Декларированная площадь
209	59:18:1360101:227	Почтовый адрес ориентира: Пермский край, Добрянский район, г Добрянка, п Ярино, ул Мира, 27		Для ведения личного подсобного хозяйства	1300	Декларированная площадь
210	59:18:1360101:228	Почтовый адрес ориентира: Пермский край, г Добрянка, п Ярино, ул Советская		Для ведения личного подсобного хозяйства	1000	Декларированная площадь

211	59:18:1360101:229	Почтовый адрес ориентира: Пермский край, г Добрянка, п Ярино, ул Пионерская		Для ведения личного подсобного хозяйства	3000	Декларированная площадь
212	59:18:1360101:230	Почтовый адрес ориентира: Пермский край, г Добрянка, п Ярино, ул Заречная, д.3		Для ведения личного подсобного хозяйства	900	Декларированная площадь
213	59:18:1360101:231	Почтовый адрес ориентира: Пермский край, г Добрянка, п Ярино, ул Лесная		Для ведения личного подсобного хозяйства	1500	Декларированная площадь
214	59:18:1360101:232	Почтовый адрес ориентира: Пермский край, г Добрянка, п Ярино, ул Мира		Для ведения личного подсобного хозяйства	2400	Декларированная площадь
215	59:18:1360101:233	Пермский край, г Добрянка, п Ярино, ул Лесная, д 10		Для ведения личного подсобного хозяйства	1500	Декларированная площадь
216	59:18:1360101:234	Почтовый адрес ориентира: Пермский край, г Добрянка, п Ярино, ул Заречная		Для ведения личного подсобного хозяйства	1800	Декларированная площадь
217	59:18:1360101:235	Почтовый адрес ориентира: Пермский край, г Добрянка, п Ярино, ул Заречная		Для ведения личного подсобного хозяйства	1500	Декларированная площадь
218	59:18:1360101:236	Почтовый адрес ориентира: Пермский край, г Добрянка, п Ярино, ул Молодежная		Для ведения личного подсобного хозяйства	1500	Декларированная площадь
219	59:18:1360101:237	Почтовый адрес ориентира: Пермский край, г Добрянка, п Ярино, ул Советская		Для ведения личного подсобного хозяйства	1500	Декларированная площадь
220	59:18:1360101:238	Почтовый адрес ориентира: Пермский край, г Добрянка, п Ярино, ул Логовая		Для ведения личного подсобного хозяйства	837 +/-10	Уточненная площадь
221	59:18:1360101:239	Почтовый адрес ориентира: Пермский край, город Добрянка, поселок Ярино, улица Железнодорожная, дом 1, квартира 1		Для ведения личного подсобного хозяйства	1500	Декларированная площадь
222	59:18:1360101:240	Почтовый адрес ориентира: Пермский край, г Добрянка, п Ярино, ул Советская		Для ведения личного подсобного хозяйства	1500	Декларированная площадь
223	59:18:1360101:241	Почтовый адрес ориентира: Пермский край, г Добрянка, п Ярино, ул Советская		Для ведения личного подсобного хозяйства	1500	Декларированная площадь
224	59:18:1360101:242	Почтовый адрес ориентира: Пермский край, г Добрянка, п Ярино, ул Заречная		Для ведения личного подсобного хозяйства	900	Декларированная площадь
225	59:18:1360101:243	Почтовый адрес ориентира: Пермский край, г Добрянка, п Ярино, ул Советская		Для ведения личного подсобного	1500	Декларированная площадь

				хозяйства		
226	59:18:1360101:244	Почтовый адрес ориентира: Пермский край, г Добрянка, п Ярино, ул Советская		Для ведения личного подсобного хозяйства	1500	Декларированная площадь
227	59:18:1360101:245	Почтовый адрес ориентира: Пермский край, г Добрянка, п Ярино, ул Заречная		Для ведения личного подсобного хозяйства	1500	Декларированная площадь
228	59:18:1360101:246	Пермский край, г Добрянка, п Ярино, ул Заречная, 8		Для ведения личного подсобного хозяйства	2514	Декларированная площадь
229	59:18:1360101:247	Почтовый адрес ориентира: Пермский край, г Добрянка, п Ярино, ул Железнодорожная		Для ведения личного подсобного хозяйства	1500	Декларированная площадь
230	59:18:1360101:248	Почтовый адрес ориентира: Пермский край, г Добрянка, п Ярино, ул Мира		Для ведения личного подсобного хозяйства	1000	Декларированная площадь
231	59:18:1360101:250	Пермский край, г Добрянка, п Ярино, ул Рабочая, 16		Для ведения личного подсобного хозяйства	700	Декларированная площадь
232	59:18:1360101:251	Почтовый адрес ориентира: Пермский край, г Добрянка, п Ярино, ул Пионерская		Для ведения личного подсобного хозяйства	1000	Декларированная площадь
233	59:18:1360101:252	Почтовый адрес ориентира: Пермский край, г Добрянка, п Ярино, ул Советская		Для ведения личного подсобного хозяйства	1500	Декларированная площадь
234	59:18:1360101:253	Пермский край, г Добрянка, п Ярино, ул Рабочая, д 6		Для ведения личного подсобного хозяйства	1000	Декларированная площадь
235	59:18:1360101:255	Почтовый адрес ориентира: Пермский край, г Добрянка, п Ярино, ул Советская		Для ведения личного подсобного хозяйства	1426	Декларированная площадь
236	59:18:1360101:256	Пермский край, г Добрянка, п Ярино, ул Лесная, 8		Для ведения личного подсобного хозяйства	1500	Декларированная площадь
237	59:18:1360101:257	Пермский край, г Добрянка, п Ярино, ул Пионерская, 3		Для ведения личного подсобного хозяйства	1775	Декларированная площадь
238	59:18:1360101:258	Пермский край, г Добрянка, п Ярино, ул Советская, 12 у некоторых оксов адрес 12а		Для ведения личного подсобного хозяйства	2153	Уточненная площадь
239	59:18:1360101:259	Пермский край, г Добрянка, п Ярино, ул Лесная, 28		Для ведения личного подсобного хозяйства	1500	Уточненная площадь
240	59:18:1360101:260	Почтовый адрес ориентира: Пермский край, г		Для ведения	2200	Уточненная

Документ создан в электронной форме. № 1348 от 27.05.2022. Исполнитель: Шулятникова О.А.
Страница 486 из 524. Страница создана: 26.05.2022 12:51

		Добрянка, п Ярино, ул Пионерская, д.12		личного подсобного хозяйства		площадь
241	59:18:1360101:261	Почтовый адрес ориентира: Пермский край, г Добрянка, п Ярино, ул Октябрьская		Для ведения личного подсобного хозяйства	900	Декларированная площадь
242	59:18:1360101:262	Пермский край, г Добрянка, п Ярино, ул Пионерская, д 15		Для ведения личного подсобного хозяйства	1200	Декларированная площадь
243	59:18:1360101:263	Почтовый адрес ориентира: Пермский край, г Добрянка, п Ярино, ул Советская		Для ведения личного подсобного хозяйства	551	Декларированная площадь
244	59:18:1360101:264	Почтовый адрес ориентира: Пермский край, г Добрянка, п Ярино, ул Мира		Для ведения личного подсобного хозяйства	3325	Декларированная площадь
245	59:18:1360101:265	Почтовый адрес ориентира: Пермский край, г Добрянка, п Ярино, ул Лесная, 20		Для ведения личного подсобного хозяйства	434	Декларированная площадь
246	59:18:1360101:266	618730, Пермский край, Город Добрянка, Поселок Ярино, Улица Пионерская, д.10		Для размещения школы	8924 +/-19.18	Уточненная площадь
247	59:18:1360101:268	618730, Пермский край, Город Добрянка, Поселок Ярино, Улица Советская, Дом 13		Для ведения личного подсобного хозяйства	1985 +/-31	Уточненная площадь
248	59:18:1360101:269	Почтовый адрес ориентира: Пермский край, г Добрянка, п Ярино		Для ведения личного подсобного хозяйства	2400	Декларированная площадь
249	59:18:1360101:270	Почтовый адрес ориентира: Пермский край, г Добрянка, п Ярино		Для ведения личного подсобного хозяйства	1500	Декларированная площадь
250	59:18:1360101:271	Почтовый адрес ориентира: Пермский край, г Добрянка, п Ярино		Для ведения личного подсобного хозяйства	1500	Декларированная площадь
251	59:18:1360101:272	618730, Пермский край, Город Добрянка, Поселок Ярино, Улица Заречная, Дом 27		Для ведения личного подсобного хозяйства	2500	Декларированная площадь
252	59:18:1360101:273	Почтовый адрес ориентира: Пермский край, г Добрянка, п Ярино		Для ведения личного подсобного хозяйства	1500	Декларированная площадь
253	59:18:1360101:274	Почтовый адрес ориентира: Пермский край, г Добрянка, п Ярино, ул Мира, д 1		для размещения существующего жилого дома	628	Декларированная площадь
254	59:18:1360101:275	Почтовый адрес ориентира: Пермский край, г Добрянка, п Ярино		Для ведения личного подсобного хозяйства	800	Декларированная площадь

255	59:18:1360101:276	Пермский край, г Добрянка, п Ярино		Для ведения личного подсобного хозяйства	1500	Декларированная площадь
256	59:18:1360101:277	Почтовый адрес ориентира: Пермский край, г Добрянка, п Ярино		Для ведения личного подсобного хозяйства	1500	Декларированная площадь
257	59:18:1360101:278	Почтовый адрес ориентира: Пермский край, г Добрянка, п Ярино, ул. Ключевая, д.6		Для ведения личного подсобного хозяйства	2303	Декларированная площадь
258	59:18:1360101:279	Почтовый адрес ориентира: Пермский край, г Добрянка, п Ярино		Для ведения личного подсобного хозяйства	2000	Декларированная площадь
259	59:18:1360101:280	Пермский край, г Добрянка, п Ярино, ул Мира, 3		Для ведения личного подсобного хозяйства	1500	Декларированная площадь
260	59:18:1360101:281	Почтовый адрес ориентира: Пермский край, Добрянский р-н, п Ярино, ул Мира		Для ведения личного подсобного хозяйства	1439	Декларированная площадь
261	59:18:1360101:282	Почтовый адрес ориентира: Пермский край, г Добрянка, п Ярино		Для ведения личного подсобного хозяйства	495	Декларированная площадь
262	59:18:1360101:283	Почтовый адрес ориентира: Пермский край, город Добрянка, поселок Ярино		артизианская скважина	2870	Декларированная площадь
263	59:18:1360101:284	Почтовый адрес ориентира: Пермский край, город Добрянка, поселок Ярино		артизианская скважина	1400	Декларированная площадь
264	59:18:1360101:285	Почтовый адрес ориентира: Пермский край, г Добрянка, п Ярино		Для ведения личного подсобного хозяйства	2016	Декларированная площадь
265	59:18:1360101:286	Пермский край, г Добрянка, п Ярино		Для ведения личного подсобного хозяйства	824 +/-10	Уточненная площадь
266	59:18:1360101:287(ез 87)	Почтовый адрес ориентира: Пермский край, г Добрянка, п Ярино, ул Рабочая			112	Уточненная площадь
267	59:18:1360101:288(ез 87)	Почтовый адрес ориентира: Пермский край, г Добрянка, п Ярино, ул Рабочая			192	Уточненная площадь
268	59:18:1360101:289(ез 87)	Почтовый адрес ориентира: Пермский край, г Добрянка, п Ярино, ул Рабочая			596	Уточненная площадь
269	59:18:1360101:290	Пермский край, г Добрянка, п Ярино, ул Заречная, 35		Для ведения личного подсобного хозяйства	700	Декларированная площадь
270	59:18:1360101:291	Пермский край, г Добрянка, п Ярино, ул Октябрьская, 9		для размещения здания детского сада и	2042	Декларированная площадь

Документ создан в электронной форме. № 1348 от 27.05.2022. Исполнитель: Шулятникова О.А.
Страница 488 из 524. Страница создана: 26.05.2022 12:51

				вспомогательных зданий, строений, сооружений		
271	59:18:1360101:292(ез13)	Почтовый адрес ориентира: Пермский край, Добрянский р-н, с/п Дивьинское, п Ярино			763	Декларированная площадь
272	59:18:1360101:293(ез13)	Почтовый адрес ориентира: Пермский край, Добрянский р-н, с/п Дивьинское, п Ярино			895	Декларированная площадь
273	59:18:1360101:294	618730, Пермский край, г Добрянка, п Ярино, ул Советская, д 11		для размещения, обслуживания и эксплуатации здания магазина и склада, расположенный на землях поселений	329	Декларированная площадь
274	59:18:1360101:295(ез294)	618730, Пермский край, г Добрянка, п Ярино, ул Советская, д 11			63	Декларированная площадь
275	59:18:1360101:296(ез294)	618730, Пермский край, г Добрянка, п Ярино, ул Советская, д 11			266	Декларированная площадь
276	59:18:1360101:297	Пермский край, г Добрянка, п Ярино, ул Заречная, 29		Для ведения личного подсобного хозяйства	2322	Уточненная площадь
277	59:18:1360101:298(ез34)	Почтовый адрес ориентира: Пермский край, г Добрянка, п Ярино			500	Декларированная площадь
278	59:18:1360101:299(ез34)	Почтовый адрес ориентира: Пермский край, г Добрянка, п Ярино			800	Декларированная площадь
279	59:18:1360101:301	Почтовый адрес ориентира: Пермский край, город Добрянка, поселок Ярино		Для эксплуатации объектов железнодорожного транспорта	142647 +/- 350.6	Уточненная площадь
280	59:18:1360101:304	Пермский край, Добрянский район, г Добрянка, п Ярино, ул Заречная, д 30		Для ведения личного подсобного хозяйства	2200 +/-10	Уточненная площадь
281	59:18:1360101:305	Почтовый адрес ориентира: Пермский край, Добрянский район, г Добрянка, п Ярино, ул. Заречная, 48		Для ведения личного подсобного хозяйства	750	Декларированная площадь
282	59:18:1360101:306	Почтовый адрес ориентира: Пермский край, Добрянский район, г Добрянка, п Ярино		Для ведения личного подсобного хозяйства	750	Декларированная площадь
283	59:18:1360101:307	Почтовый адрес ориентира: Пермский край, Добрянский район, г Добрянка, п Ярино, ул Заречная		Для ведения личного подсобного хозяйства	900	Декларированная площадь
284	59:18:1360101:308	Почтовый адрес ориентира: Пермский край, Добрянский район, г Добрянка, п Ярино, ул Заречная		Для ведения личного подсобного	1000	Декларированная

				хозяйства		площадь
285	59:18:1360101:309	618730, Пермский край, Город Добрянка, Поселок Ярино, Улица Ключевая		Для индивидуального жилищного строительства	1498 +/-7.76	Уточненная площадь
286	59:18:1360101:310	Почтовый адрес ориентира: Пермский край, Добрянский р-н, п Ярино, ул Советская, 2а		усадьба под строительство дома	900	Декларированная площадь
287	59:18:1360101:311	Почтовый адрес ориентира: Пермский край, Добрянский р-н, с/п Дивьинское, п Ярино, ул Мира		Для индивидуального жилищного строительства	1700 +/-29	Уточненная площадь
288	59:18:1360101:313	Пермский край, город Добрянка, поселок Ярино, ул Мира, д.17		Для ведения личного подсобного хозяйства	2370 +/-17	Уточненная площадь
289	59:18:1360101:314	Почтовый адрес ориентира: Пермский край, город Добрянка, поселок Ярино, ул Железнодорожная, д 3, кв 2		Для ведения личного подсобного хозяйства	300	Декларированная площадь
290	59:18:1360101:1915	Почтовый адрес ориентира: Пермский край, город Добрянка, поселок Ярино, ул Октябрьская, д 8		для индивидуального жилищного строительства	2245 +/-33	Уточненная площадь
291	59:18:1360101:1916	Почтовый адрес ориентира: Пермский край, город Добрянка, поселок Ярино, ул Мира, д 19		Для ведения личного подсобного хозяйства	3200	Декларированная площадь
292	59:18:1360101:1918	Пермский край, город Добрянка, поселок Ярино, ул Заречная, д 46		Для ведения личного подсобного хозяйства	1478 +/-13	Уточненная площадь
293	59:18:1360101:1919	Пермский край, город Добрянка, поселок Ярино, ул Рабочая, д 13		под домами индивидуальной жилой застройки (для размещения существующего жилого дома)	2290 +/-17	Уточненная площадь
294	59:18:1360101:1920	Почтовый адрес ориентира: Пермский край, город Добрянка, поселок Ярино, ул Железнодорожная, д 5а, кв 1		под домами индивидуальной жилой застройки (для размещения, обслуживания и эксплуатации квартиры №1)	2012 +/-31	Уточненная площадь
295	59:18:1360101:1921	618740, Пермский край, город Добрянка, поселок Ярино, ул Железнодорожная, д 6		под домами индивидуальной жилой застройки (для размещения	2000 +/-31	Уточненная площадь

Документ создан в электронной форме. № 1348 от 27.05.2022. Исполнитель: Шулятникова О.А.
Страница 490 из 524. Страница создана: 26.05.2022 12:51

				существующего жилого дома)		
296	59:18:1360101:1925	Почтовый адрес ориентира: Пермский край, г Добрянка, п Ярино, ул Пионерская		Индивидуальное жилищное строительство	869 +/-6	Уточненная площадь
297	59:18:1360101:1926	Пермский край, город Добрянка, поселок Ярино, ул Заречная, д 12		для ведения личного подсобного хозяйства	3000 +/-19	Уточненная площадь
298	59:18:1360101:1927	Пермский край, город Добрянка, поселок Ярино, ул Октябрьская, д 2		под домами жилой застройки (для размещения, обслуживания, эксплуатации квартиры №1 и приквартирного участка)	1525 +/-14	Уточненная площадь
299	59:18:1360101:1977	Пермский край, Город Добрянка, Поселок Ярино, Улица Пионерская		под индивидуальное жилищное строительство	1500 +/-14	Уточненная площадь
300	59:18:1360101:2012	Почтовый адрес ориентира: Пермский край, город Добрянка, поселок Ярино, ул Мира		для ведения личного подсобного хозяйства	1618 +/-14	Уточненная площадь
301	59:18:1360101:2014	Почтовый адрес ориентира: Пермский край, город Добрянка, поселок Ярино		для индивидуального жилищного строительства	1200 +/-12	Уточненная площадь
302	59:18:1360101:2015	618730, Пермский край, г Добрянка, п Ярино, ул Советская, д 18, кв 1		Для объектов жилой застройки (для размещения, обслуживания и эксплуатации квартиры №1 и приквартирного земельного участка)	2120 +/-16	Уточненная площадь
303	59:18:1360101:2016	Пермский край, город Добрянка, поселок Ярино, ул Советская		Для иных видов использования, характерных для населенных пунктов	1382 +/-13	Уточненная площадь
304	59:18:1360101:2017	Пермский край, город Добрянка, поселок Ярино, ул Советская, д 8		Для размещения объектов здравоохранения	645 +/-9	Уточненная площадь

				(размещение здания фельдшерско-акушерского пункта)		
305	59:18:1360101:2018	Почтовый адрес ориентира: Пермский край, город Добрянка, поселок Ярино		Для размещения газопровода (строительство межпоселкового газопровода к п. Вильва Добрянского района Пермского края")	593 +/-5	Уточненная площадь
306	59:18:1360101:2019	618730, Пермский край, г Добрянка, п Ярино, ул Советская, д 8, кв 1		Жилая застройка (для размещения, обслуживания и эксплуатации квартиры №1 и приквартирного участка)	679 +/-9	Уточненная площадь
307	59:18:1360101:2023	Пермский край, город Добрянка, поселок Ярино, ул Железнодорожная, д 3, кв 1		для ведения личного подсобного хозяйства	879 +/-10	Уточненная площадь
308	59:18:1360101:2025	618730, Пермский край, Город Добрянка, Поселок Ярино, Улица Пионерская, д.17		для ведения личного подсобного хозяйства, огородничества	1300	Декларированная площадь
309	59:18:1360101:2026	Почтовый адрес ориентира: Пермский край, город Добрянка, поселок Ярино, ул Лесная, д 2А, кв 2		жилая застройка (для размещения, обслуживания, эксплуатации квартиры №2 и приквартирного участка)	1297 +/-13	Уточненная площадь
310	59:18:1360101:2030	618730, Пермский край, Город Добрянка, Поселок Ярино, Улица Железнодорожная		строительство, реконструкция и эксплуатация жилых домов, состоящих из комнат, а также помещений вспомогательного использования,	784 +/-10	Уточненная площадь

Документ создан в электронной форме. № 1348 от 27.05.2022. Исполнитель: Шулятникова О.А.
Страница 492 из 524. Страница создана: 26.05.2022 12:51

				предназначенных для удовлетворения гражданами бытовых и иных нужд (отдельно стоящие жилые дома с количеством этажей не более трех (включая подземные), предназначенные для круглогодичного проживания одной семьи		
311	59:18:1360101:2034	618730, Пермский край, Добрянский Городской округ, Поселок Ярино, Улица Лесная		индивидуальные жилые дома с приусадебными участками	1080 +/-12	Уточненная площадь
312	59:18:1360101:2036	618730, Пермский край, г Добрянка, д Ярино		для ведения личного подсобного хозяйства	550 +/-8	Уточненная площадь
313	59:18:1360101:2037	Почтовый адрес ориентира: 618730, Пермский край, г Добрянка, п Ярино		объекты инженерной инфраструктуры (строительство газопровода)	19933 +/-49	Уточненная площадь
314	59:18:1360101:2039	Почтовый адрес ориентира: Пермский край, г Добрянка, п Ярино, ул Октябрьская, д 6, кв 1		для ведения личного подсобного хозяйства	200	Декларированная площадь
315	59:18:1360101:2043	618730, Пермский край, Город Добрянка, Поселок Ярино, Улица Железнодорожная, д.2а		отдельно стоящие(встроенно-пристроенные) объекты торговли (магазины товаров первой необходимости) торговой площадки до 40кв.м.	263 +/-6	Уточненная площадь
316	59:18:1360101:2044	618730, Пермский край, Город Добрянка, Поселок Ярино, Улица Железнодорожная		Индивидуальные жилые дома	1166 +/-12	Уточненная площадь
317	59:18:1360101:2050	Пермский край, город Добрянка, поселок Ярино		Для ведения личного подсобного	1500	Декларированная площадь

Документ создан в электронной форме. № 1348 от 27.05.2022. Исполнитель: Шулятникова О.А.
Страница 493 из 524. Страница создана: 26.05.2022 12:51

				хозяйства, огородничества		
318	59:18:1360101:2172	618730, Пермский край, г Добрянка, п Ярино, ул Заречная, д д10		для ведения личного подсобного хозяйства	2820	Декларированная площадь
319	59:18:1360101:2173	618730, Пермский край, Город Добрянка, Поселок Ярино, Улица Лесная		индивидуальные жилые дома	1700 +/-9	Уточненная площадь
320	59:18:1360101:2174	Пермский край, Добрянский р-н, г Добрянка, д Ярино		индивидуальные жилые дома	1268 +/-7	Уточненная площадь
321	59:18:1360101:2188	618730, Пермский край		Трубопроводный транспорт	22714 +/- 52.75	Уточненная площадь
322	59:18:1360101:2189	618730, Пермский край, Город Добрянка, Поселок Ярино, Улица Советская		блокированная жилая застройка	464 +/-8	Уточненная площадь
323	59:18:1360101:2190	618730, Пермский край, Город Добрянка, Поселок Ярино, Улица Рабочая		амбулаторно-поликлиническое обслуживание	500 +/-4.48	Уточненная площадь
324	59:18:1360101:2191	Пермский край, г Добрянка, п Ярино, ул Советская 11а		культурное развитие	400 +/-4	Уточненная площадь
325	59:18:1360101:2193	Пермский край, г Добрянка, п Ярино		коммунальное обслуживание (3.1)	7490 +/-22	Уточненная площадь

Документ создан в электронной форме. № 1348 от 27.05.2022. Исполнитель: Шулятникова О.А.
Страница 494 из 524. Страница создана: 26.05.2022 12:51

ПРОЕКТ МЕЖЕВАНИЯ ТЕРРИТОРИИ
кадастрового квартала 59:18:1360101
расположенного по адресу: Пермский край,
Добрянский городской округ, д. Ярино
ЧЕРТЕЖ ФАКТИЧЕСКОГО ИСПОЛЬЗОВАНИЯ
ЗЕМЕЛЬНЫХ УЧАСТКОВ

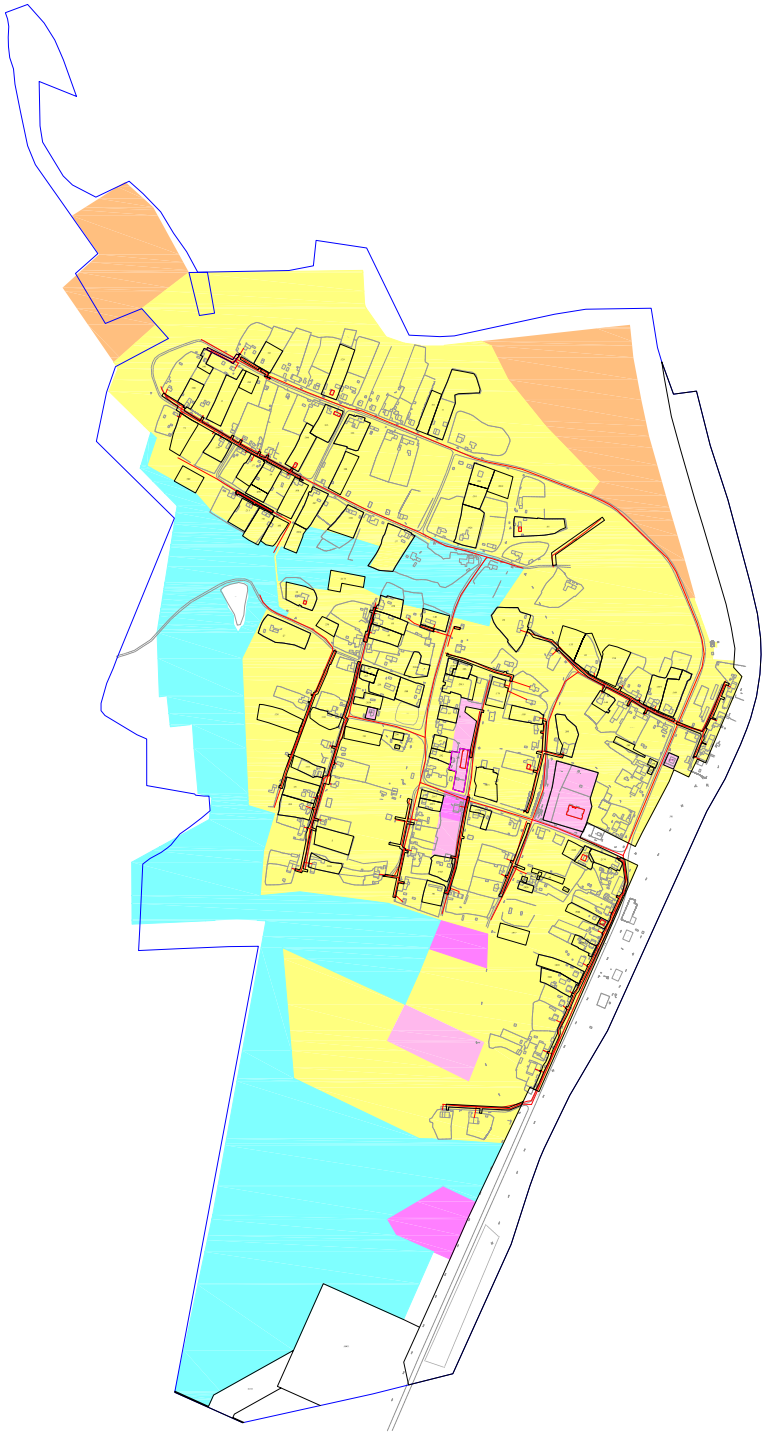

1:5000

Условные обозначения

- *граница населенного пункта*
- *граница проектирования*
- *граница кадастрового квартала*
- *граница земельных участков, учтенные в ЕГРН*
- *объекты капитального строительства, сведения о которых внесены в ЕГРН*
- :199 *кадастровый номер земельного участка*

- *существующие здания и сооружения*
- *ограждения деревянные*
- *ограждения сетка рабица*

Инженерная инфраструктура

- *линии электропередач*

Границы территориальных зон

- *Зона застройки индивидуальными жилыми домами (Ж4)*
- *Многофункциональная общественно-деловая зона (ОД1)*
- *Зона специализированной общественной застройки (ОД2)*
- *Зона озелененных территорий общего пользования (Р1)*
- *Иные зоны сельскохозяйственного назначения (СХ4)*

Документ создан в электронной форме. № 1348 от 27.05.2022. Исполнитель: Шулятникова О.А.
Страница 495 из 524. Страница создана: 20.05.2022 12:51

ПРОЕКТ МЕЖЕВАНИЯ ТЕРРИТОРИИ
кадастрового квартала 59:18:1360101
расположенного по адресу: Пермский край,
Добрянский городской округ, д. Ярино
СХЕМА ГРАНИЦ ЗОН С ОСОБЫМИ УСЛОВИЯМИ
ИСПОЛЬЗОВАНИЯ ТЕРРИТОРИИ

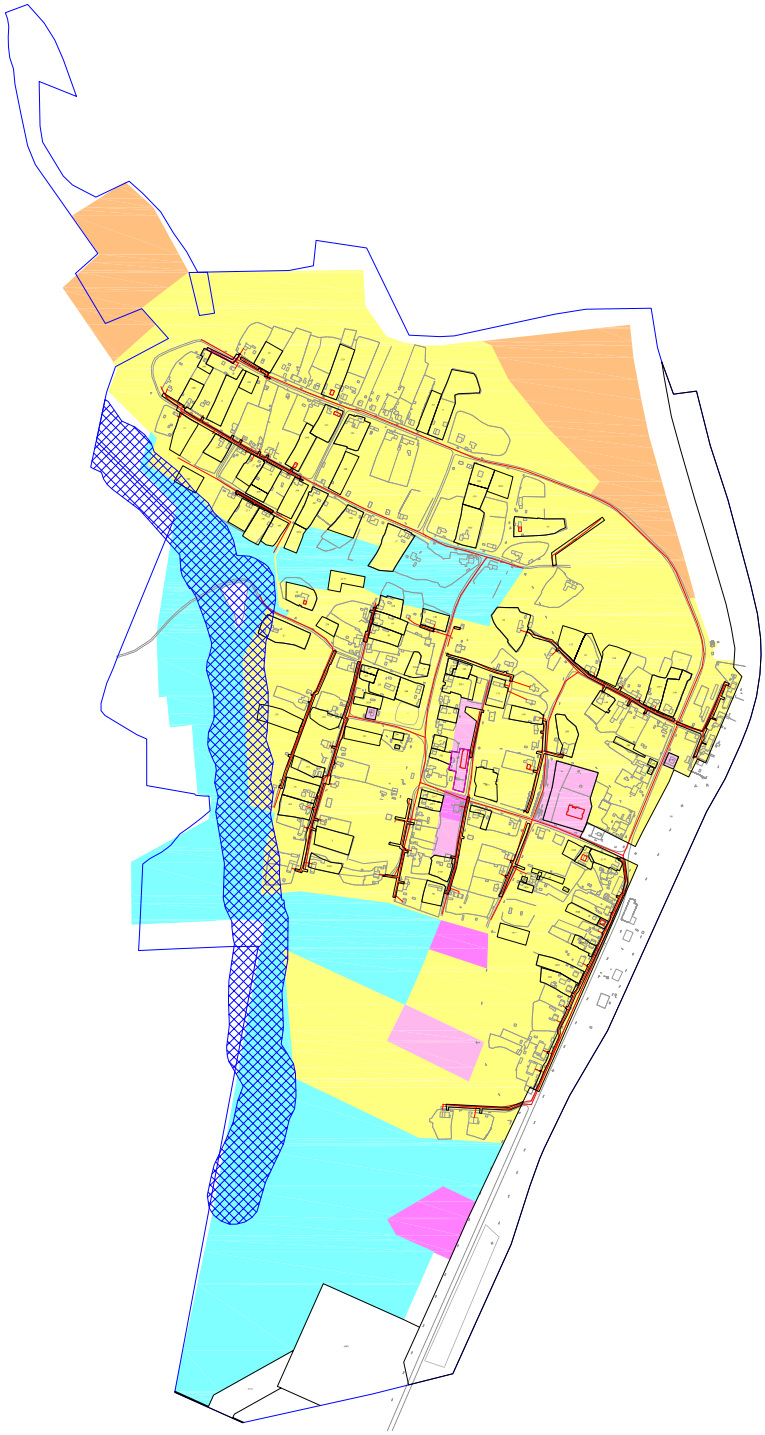

1:5000

Условные обозначения

- *граница населенного пункта*
- *граница проектирования*
- *граница кадастрового квартала*
- *граница земельных участков, учтенные в ЕГРН*
- *объекты капитального строительства, сведения о которых внесены в ЕГРН*
- :199 *кадастровый номер земельного участка*

- *существующие здания и сооружения*
- *ограждения деревянные*
- *ограждения сетка рабица*

Инженерная инфраструктура

- *линии электропередач*

Границы зон с особыми условиями использования территории

- *Санитарно-защитная зона предприятий, сооружений и иных объектов*
- *Водоохранная зона*

Границы территориальных зон

- *Зона застройки индивидуальными жилыми домами (Ж4)*
- *Многофункциональная общественно-деловая зона (ОД1)*
- *Зона специализированной общественной застройки (ОД2)*
- *Зона озелененных территорий общего пользования (Р1)*
- *Иные зоны сельскохозяйственного назначения (СХ4)*

Документ создан в электронной форме. № 1348 от 27.05.2022. Исполнитель: Шупятникова О.А.
Страница 496 из 524. Страница создана: 26.05.2022 12:51